

COMUNE DI FASANO
PROVINCIA DI BRINDISI
REGIONE PUGLIA

Piano Particolareggiato - Nuove Zone Artigianali e Commerciali - D3
Via Fasano-Ostuni (ex S.S. 16) - lato monti

DATI CATASTALI: Foglio di mappa 43 - particelle
20-23-43-45-54-77-86-95-113-127-130-138-139-140-145-151-152-203-324-460-
770-1038-1039-1131-1135-1579-1770-Strada vicinale dei Pulpi

SCHEDE DI RILEVAMENTO DELLE PIANTE ARBOREE
da n. 1 a n. 176

Tel. 080/4422094
e-mail: ermanno carrieri@libero.it

Dott. Ing. Ermanno CARRIERI

Dott. Ing. Donato ANGELINI

PROGETTISTI:

Ermanno CARRIERI - Ingegnere civile
Via Bellini, 49
72015 Fasano (BR)



STUDIO DI INGEGNERIA


DATA: Aprile 2013

PROGETTO DI MASSIMA

PROGETTO DEFINITIVO

PROGETTO ESECUTIVO

PARTICOLARI COSTRUTTIVI



Regione Puglia
Ass.to Ecologia
Ufficio Parchi

ELENCO DEGLI ULIVI MONUMENTALI - SCHEDA DI RILEVAMENTO -

L.R. 14/2007 – Art. 4

Codice identificativo

Foto Albero 1
Codice censimento
n. 0094733

Scheda n. 1

Data 11.04.2013

Rilevamento effettuato da:

Cognome CARRIERI Nome ERMANN0

Indirizzo, telefono, e-mail: Via Bellini, 49 – 72015 Fasano (BR)

Ente di appartenenza

DOVE SI TROVA LA PIANTA ?

Provincia FG BA BR TA LE Comune di: Fasano

Località/via ex. S.S. 16 Fasano-Ostuni

COORDINATE UTM WGS-84

Zona 33 x 34

Longitudine E: 17°22'26.76" Latitudine N: 40°49'47.50"

PROPRIETA'

Privata

Dati catastali - Foglio n.: 43 Particella n.: 145

Pubblica

Dati del proprietario GIOIOSO Giammichele e Sebastiano

IN CHE AMBIENTE SI TROVA?

Ambiente Urbano

Verde pubblico

Verde privato

Ambiente Extraurbano

Oliveto puro

Oliveto consociato

Oliveto + orto

Oliveto infinito

Oliveto sesto irregolare

Oliveto sesto regolare

Incolto

Seminativo

Ambienti naturali (*)

Altro (*)

* Descrizione: _____

CARATTERISTICHE E DIMENSIONI DELLA PIANTA

L'albero ha un solo fusto?

SI

NO

La circonferenza del fusto è:

Integra

frammentaria (**)

Diametro del tronco a m 1,30 dal suolo reale o stimato (**)

tra 70 e 100 cm ***

tra 100 e 200 cm

oltre 200 cm

*** La pianta viene segnalata per:

forma o portamento

valore storico-culturale

localizzazione particolare

*** Motivazione della segnalazione

PERICOLI

Cattiva coltivazione e manutenzione

Urbanizzazione ed edificazione

Abbandono

Fuoco

Rischio di taglio

Altro: _____



Regione Puglia
Ass.to Ecologia
Ufficio Parchi

ELENCO DEGLI ULIVI MONUMENTALI - SCHEDA DI RILEVAMENTO -

L.R. 14/2007 - Art. 4

Codice identificativo

Foto Albero 2
Codice censimento
n. 0077451

Scheda n. 2

Data 11.04.2013

Rilevamento effettuato da:

Cognome CARRIERI Nome ERMANN0

Indirizzo, telefono, e-mail: Via Bellini, 49 - 72015 Fasano (BR)

Ente di appartenenza

DOVE SI TROVA LA PIANTA ?

Provincia FG BA BR TA LE Comune di: Fasano

Località/via ex. S.S. 16 Fasano-Ostuni

COORDINATE UTM WGS-84

Zona 33 x 34

Longitudine E: 17°22'26.31" Latitudine N: 40°49'46.62"

PROPRIETA'

Privata

Dati catastali - Foglio n.: 43 Particella n.: 145

Pubblica

Dati del proprietario GIOIOSO Giammichele e Sebastiano

IN CHE AMBIENTE SI TROVA?

Ambiente Urbano

Verde pubblico

Verde privato

Ambiente Extraurbano

Oliveto puro

Oliveto consociato

Oliveto + orto

Oliveto infinito

Oliveto sesto irregolare

Oliveto sesto regolare

Incolto

Seminativo

Ambienti naturali (*)

Altro (*)

* Descrizione: _____

CARATTERISTICHE E DIMENSIONI DELLA PIANTA

L'albero ha un solo fusto?

SI

NO

La circonferenza del fusto è:

Integra

frammentaria (**)

Diametro del tronco a m 1,30 dal suolo reale o stimato (**)

tra 70 e 100 cm ***

tra 100 e 200 cm

oltre 200 cm

*** La pianta viene segnalata per:

forma o portamento

valore storico-culturale

localizzazione particolare

*** Motivazione della segnalazione

PERICOLI

Cattiva coltivazione e manutenzione

Urbanizzazione ed edificazione

Abbandono

Fuoco

Rischio di taglio

Altro: _____



Regione Puglia
Ass.to Ecologia
Ufficio Parchi

ELENCO DEGLI ULIVI MONUMENTALI - SCHEDA DI RILEVAMENTO -

L.R. 14/2007 – Art. 4

Codice identificativo

Foto Albero 3
Codice censimento
n. 0094099

Scheda n. 3

Data 08.04.2013

Rilevamento effettuato da:

Cognome CARRIERI Nome ERMANN0

Indirizzo, telefono, e-mail: Via Bellini, 49 – 72015 Fasano (BR)

Ente di appartenenza

DOVE SI TROVA LA PIANTA ?

Provincia FG BA BR TA LE Comune di: Fasano

Località/via ex. S.S. 16 Fasano-Ostuni

COORDINATE UTM WGS-84

Zona 33 x 34

Longitudine E: 17°22'25.71" Latitudine N: 40°49'46.44"

PROPRIETA'

Privata

Dati catastali - Foglio n.: 43 Particella n.: 139

Pubblica

Dati del proprietario L'ABBATE Lorenza/Maria Giovanna/Stefano

IN CHE AMBIENTE SI TROVA?

Ambiente Urbano

Verde pubblico

Verde privato

Ambiente Extraurbano

Oliveto puro

Oliveto consociato

Oliveto + orto

Oliveto infinito

Oliveto sesto irregolare

Oliveto sesto regolare

Incolto

Seminativo

Ambienti naturali (*)

Altro (*)

* Descrizione: _____

CARATTERISTICHE E DIMENSIONI DELLA PIANTA

L'albero ha un solo fusto?

SI

NO

La circonferenza del fusto è:

Integra

frammentaria (**)

Diametro del tronco a m 1,30 dal suolo reale o stimato (**)

tra 70 e 100 cm ***

tra 100 e 200 cm

oltre 200 cm

*** La pianta viene segnalata per:

forma o portamento

valore storico-culturale

localizzazione particolare

*** Motivazione della segnalazione

PERICOLI

Cattiva coltivazione e manutenzione


Urbanizzazione ed edificazione

Abbandono

Fuoco

Rischio di taglio

Altro: _____



Regione Puglia
Ass.to Ecologia
Ufficio Parchi

ELENCO DEGLI ULIVI MONUMENTALI - SCHEDA DI RILEVAMENTO -

L.R. 14/2007 – Art. 4

Codice identificativo

Foto Albero 4
Codice censimento
n. 0094562

Scheda n. 4

Data 08.04.2013

Rilevamento effettuato da:

Cognome CARRIERI Nome ERMANNIO

Indirizzo, telefono, e-mail: Via Bellini, 49 – 72015 Fasano (BR)

Ente di appartenenza

DOVE SI TROVA LA PIANTA ?

Provincia FG BA BR TA LE Comune di: Fasano

Località/via ex. S.S. 16 Fasano-Ostuni

COORDINATE UTM WGS-84

Zona 33 x 34

Longitudine E: 17°22'25.27" Latitudine N: 40°49'46.08"

PROPRIETA'

Privata

Dati catastali - Foglio n.: 43 Particella n.: 139

Pubblica

Dati del proprietario L'ABBATE Lorenza/Maria Giovanna/Stefano

IN CHE AMBIENTE SI TROVA?

Ambiente Urbano

Verde pubblico

Verde privato

Ambiente Extraurbano

Oliveto puro

Oliveto consociato

Oliveto + orto

Oliveto infinito

Oliveto sesto irregolare

Oliveto sesto regolare

Incolto

Seminativo

Ambienti naturali (*)

Altro (*)

* Descrizione: _____

CARATTERISTICHE E DIMENSIONI DELLA PIANTA

L'albero ha un solo fusto?

SI

NO

La circonferenza del fusto è:

Integra

frammentaria (**)

Diametro del tronco a m 1,30 dal suolo reale o stimato (**)

tra 70 e 100 cm ***

tra 100 e 200 cm

oltre 200 cm

*** La pianta viene segnalata per:

forma o portamento

valore storico-culturale

localizzazione particolare

*** Motivazione della segnalazione

PERICOLI

Cattiva coltivazione e manutenzione


Urbanizzazione ed edificazione

Abbandono

Fuoco

Rischio di taglio

Altro: _____



Regione Puglia
Ass.to Ecologia
Ufficio Parchi

ELENCO DEGLI ULIVI MONUMENTALI - SCHEDA DI RILEVAMENTO -

L.R. 14/2007 - Art. 4

Codice identificativo

Foto Albero 5
Codice censimento
n. 0094518

Scheda n. 5

Data 08.04.2013

Rilevamento effettuato da:

Cognome CARRIERI Nome ERMANN0

Indirizzo, telefono, e-mail: Via Bellini, 49 - 72015 Fasano (BR)

Ente di appartenenza

DOVE SI TROVA LA PIANTA ?

Provincia FG BA BR TA LE Comune di: Fasano

Località/via ex. S.S. 16 Fasano-Ostuni

COORDINATE UTM WGS-84

Zona 33 x 34

Longitudine E: 17°22'25.08" Latitudine N: 40°49'45.92"

PROPRIETA'

Privata

Dati catastali - Foglio n.: 43 Particella n.: 139

Pubblica

Dati del proprietario L'ABBATE Lorenza/Maria Giovanna/Stefano

IN CHE AMBIENTE SI TROVA?

Ambiente Urbano

Verde pubblico

Verde privato

Ambiente Extraurbano

Oliveto puro

Oliveto consociato

Oliveto + orto

Oliveto infinito

Oliveto sesto irregolare

Oliveto sesto regolare

Incolto

Seminativo

Ambienti naturali (*)

Altro (*)

* Descrizione: _____

CARATTERISTICHE E DIMENSIONI DELLA PIANTA

L'albero ha un solo fusto?

SI

NO

La circonferenza del fusto è:

Intera

frammentaria (**)

Diametro del tronco a m 1,30 dal suolo reale o stimato (**)

tra 70 e 100 cm ***

tra 100 e 200 cm

oltre 200 cm

*** La pianta viene segnalata per:

forma o portamento

valore storico-culturale

localizzazione particolare

*** Motivazione della segnalazione

PERICOLI

Cattiva coltivazione e manutenzione


Urbanizzazione ed edificazione

Abbandono

Fuoco

Rischio di taglio

Altro: _____



Regione Puglia
Ass.to Ecologia
Ufficio Parchi

ELENCO DEGLI ULIVI MONUMENTALI - SCHEDA DI RILEVAMENTO -

L.R. 14/2007 - Art. 4

Codice identificativo

Foto Albero 6
Codice censimento
n. 0094781

Scheda n. 6

Data 08.04.2013

Rilevamento effettuato da:

Cognome CARRIERI Nome ERMANN0

Indirizzo, telefono, e-mail: Via Bellini, 49 - 72015 Fasano (BR)

Ente di appartenenza

DOVE SI TROVA LA PIANTA ?

Provincia FG BA BR TA LE Comune di: Fasano

Località/via ex. S.S. 16 Fasano-Ostuni

COORDINATE UTM WGS-84

Zona 33 x 34

Longitudine E: 17°22'25.72" Latitudine N: 40°49'46.03"

PROPRIETA'

Privata

Dati catastali - Foglio n.: 43 Particella n.: 139

Pubblica

Dati del proprietario L'ABBATE Lorenza/Maria Giovanna/Stefano

IN CHE AMBIENTE SI TROVA?

Ambiente Urbano

Verde pubblico

Verde privato

Ambiente Extraurbano

Oliveto puro

Oliveto consociato

Oliveto + orto

Oliveto infinito

Oliveto sesto irregolare

Oliveto sesto regolare

Incolto

Seminativo

Ambienti naturali (*)

Altro (*)

* Descrizione: _____

CARATTERISTICHE E DIMENSIONI DELLA PIANTA

L'albero ha un solo fusto?

SI

NO

La circonferenza del fusto è:

Intera

frammentaria (**)

Diametro del tronco a m 1,30 dal suolo reale o stimato (**)

tra 70 e 100 cm ***

tra 100 e 200 cm

oltre 200 cm

*** La pianta viene segnalata per:

forma o portamento

valore storico-culturale

localizzazione particolare

*** Motivazione della segnalazione

PERICOLI

Cattiva coltivazione e manutenzione


Urbanizzazione ed edificazione

Abbandono

Fuoco

Rischio di taglio

Altro: _____



Regione Puglia
Ass.to Ecologia
Ufficio Parchi

ELENCO DEGLI ULIVI MONUMENTALI - SCHEDA DI RILEVAMENTO -

L.R. 14/2007 – Art. 4

Codice identificativo

Foto Albero 7
Codice censimento
n. 0094220

Scheda n. 7

Data 08.04.2013

Rilevamento effettuato da:

Cognome CARRIERI Nome ERMANN0

Indirizzo, telefono, e-mail: Via Bellini, 49 – 72015 Fasano (BR)

Ente di appartenenza

DOVE SI TROVA LA PIANTA ?

Provincia FG BA BR TA LE Comune di: Fasano

Località/via ex. S.S. 16 Fasano-Ostuni

COORDINATE UTM WGS-84

Zona 33 x 34

Longitudine E: 17°22'26.16" Latitudine N: 40°49'46.32"

PROPRIETA'

Privata

Dati catastali - Foglio n.: 43 Particella n.: 145

Pubblica

Dati del proprietario GIOIOSO Giammichele e Sebastiano

IN CHE AMBIENTE SI TROVA?

Ambiente Urbano

Verde pubblico

Verde privato

Ambiente Extraurbano

Oliveto puro

Oliveto consociato

Oliveto + orto

Oliveto infinito

Oliveto sesto irregolare

Oliveto sesto regolare

Incolto

Seminativo

Ambienti naturali (*)

Altro (*)

* Descrizione: _____

CARATTERISTICHE E DIMENSIONI DELLA PIANTA

L'albero ha un solo fusto?

SI

NO

La circonferenza del fusto è:

Integra

frammentaria (**)

Diametro del tronco a m 1,30 dal suolo reale o stimato (**)

tra 70 e 100 cm ***

tra 100 e 200 cm

oltre 200 cm

*** La pianta viene segnalata per:

forma o portamento

valore storico-culturale

localizzazione particolare

*** Motivazione della segnalazione

PERICOLI

Cattiva coltivazione e manutenzione


Urbanizzazione ed edificazione

Abbandono

Fuoco

Rischio di taglio

Altro: _____



Regione Puglia
Ass.to Ecologia
Ufficio Parchi

ELENCO DEGLI ULIVI MONUMENTALI - SCHEDA DI RILEVAMENTO -

L.R. 14/2007 – Art. 4

Codice identificativo

Foto Albero 8
Codice censimento
n. 0094454

Scheda n. 8

Data 08.04.2013

Rilevamento effettuato da:

Cognome CARRIERI Nome ERMANN0

Indirizzo, telefono, e-mail: Via Bellini, 49 – 72015 Fasano (BR)

Ente di appartenenza

DOVE SI TROVA LA PIANTA ?

Provincia FG BA BR TA LE Comune di: Fasano

Località/via ex. S.S. 16 Fasano-Ostuni

COORDINATE UTM WGS-84

Zona 33 x 34

Longitudine E: 17°22'26.59" Latitudine N: 40°49'46.77"

PROPRIETA'

Privata

Dati catastali - Foglio n.: 43 Particella n.: 145

Pubblica

Dati del proprietario GIOIOSO Giammichele e Sebastiano

IN CHE AMBIENTE SI TROVA?

Ambiente Urbano

Verde pubblico

Verde privato

Ambiente Extraurbano

Oliveto puro

Oliveto consociato

Oliveto + orto

Oliveto infinito

Oliveto sesto irregolare

Oliveto sesto regolare

Incolto

Seminativo

Ambienti naturali (*)

Altro (*)

* Descrizione: _____

CARATTERISTICHE E DIMENSIONI DELLA PIANTA

L'albero ha un solo fusto?

SI

NO

La circonferenza del fusto è:

Intera

frammentaria (**)

Diametro del tronco a m 1,30 dal suolo reale o stimato (**)

tra 70 e 100 cm ***

tra 100 e 200 cm

oltre 200 cm

*** La pianta viene segnalata per:

forma o portamento

valore storico-culturale

localizzazione particolare

*** Motivazione della segnalazione

PERICOLI

Cattiva coltivazione e manutenzione


Urbanizzazione ed edificazione

Abbandono

Fuoco

Rischio di taglio

Altro: _____



Regione Puglia
Ass.to Ecologia
Ufficio Parchi

ELENCO DEGLI ULIVI MONUMENTALI - SCHEDA DI RILEVAMENTO -

L.R. 14/2007 – Art. 4

Codice identificativo

Foto Albero 9
Codice censimento
n. -----

Scheda n. 9

Data 08.04.2013

Rilevamento effettuato da:

Cognome CARRIERI Nome ERMANN0

Indirizzo, telefono, e-mail: Via Bellini, 49 – 72015 Fasano (BR)

Ente di appartenenza

DOVE SI TROVA LA PIANTA ?

Provincia FG BA BR TA LE Comune di: Fasano

Località/via ex. S.S. 16 Fasano-Ostuni

COORDINATE UTM WGS-84

Zona 33 x 34

Longitudine E: 17°22'26.81" Latitudine N: 40°49'47.14"

PROPRIETA'

Privata

Dati catastali - Foglio n.: 43 Particella n.: 145

Pubblica

Dati del proprietario GIOIOSO Giammichele e Sebastiano

IN CHE AMBIENTE SI TROVA?

Ambiente Urbano

Verde pubblico

Verde privato

Ambiente Extraurbano

Oliveto puro

Oliveto consociato

Oliveto + orto

Oliveto infinito

Oliveto sesto irregolare

Oliveto sesto regolare

Incolto

Seminativo

Ambienti naturali (*)

Altro (*)


* Descrizione: _____

CARATTERISTICHE E DIMENSIONI DELLA PIANTA

L'albero ha un solo fusto? <input checked="" type="checkbox"/> SI <input type="checkbox"/> NO	La circonferenza del fusto è: <input type="checkbox"/> Intera <input checked="" type="checkbox"/> frammentaria (**)	Diametro del tronco a m 1,30 dal suolo reale o stimato (**) <input type="checkbox"/> tra 70 e 100 cm *** <input checked="" type="checkbox"/> tra 100 e 200 cm <input type="checkbox"/> oltre 200 cm	*** La pianta viene segnalata per: <input type="checkbox"/> forma o portamento <input type="checkbox"/> valore storico-culturale <input type="checkbox"/> localizzazione particolare
*** Motivazione della segnalazione		_____	

PERICOLI

<input type="checkbox"/> Cattiva coltivazione e manutenzione	<input type="checkbox"/> Fuoco
<input checked="" type="checkbox"/> Urbanizzazione ed edificazione	<input type="checkbox"/> Rischio di taglio
<input type="checkbox"/> Abbandono	<input type="checkbox"/> Altro: _____



Regione Puglia
Ass.to Ecologia
Ufficio Parchi

ELENCO DEGLI ULIVI MONUMENTALI - SCHEDA DI RILEVAMENTO -

L.R. 14/2007 - Art. 4

Codice identificativo

Foto Albero 10
Codice censimento
n. 0095400

Scheda n. 10

Data 08.04.2013

Rilevamento effettuato da:

Cognome CARRIERI Nome ERMANN0

Indirizzo, telefono, e-mail: Via Bellini, 49 - 72015 Fasano (BR)

Ente di appartenenza

DOVE SI TROVA LA PIANTA ?

Provincia FG BA BR TA LE Comune di: Fasano

Località/via ex. S.S. 16 Fasano-Ostuni

COORDINATE UTM WGS-84

Zona 33 x 34

Longitudine E: 17°22'27.45" Latitudine N: 40°49'47.44"

PROPRIETA'

Privata

Dati catastali - Foglio n.: 43 Particella n.: 145

Pubblica

Dati del proprietario GIOIOSO Giammichele e Sebastiano

IN CHE AMBIENTE SI TROVA?

Ambiente Urbano

- Verde pubblico
 Verde privato

Ambiente Extraurbano

- Oliveto puro
 Oliveto consociato
 Oliveto + orto

- Oliveto infinito
 Oliveto sesto irregolare
 Oliveto sesto regolare

- Incolto
 Seminativo

- Ambienti naturali (*)
 Altro (*)


* Descrizione: _____

CARATTERISTICHE E DIMENSIONI DELLA PIANTA

L'albero ha un solo fusto? <input checked="" type="checkbox"/> SI <input type="checkbox"/> NO	La circonferenza del fusto è: <input checked="" type="checkbox"/> Intgra <input type="checkbox"/> frammentaria (**)	Diametro del tronco a m 1,30 dal suolo reale o stimato (**) <input type="checkbox"/> tra 70 e 100 cm *** <input checked="" type="checkbox"/> tra 100 e 200 cm <input type="checkbox"/> oltre 200 cm	*** La pianta viene segnalata per: <input type="checkbox"/> forma o portamento <input type="checkbox"/> valore storico-culturale <input type="checkbox"/> localizzazione particolare
*** Motivazione della segnalazione		_____	

PERICOLI

<input type="checkbox"/> Cattiva coltivazione e manutenzione	<input type="checkbox"/> Fuoco
<input checked="" type="checkbox"/> Urbanizzazione ed edificazione	<input type="checkbox"/> Rischio di taglio
<input type="checkbox"/> Abbandono	<input type="checkbox"/> Altro: _____



Regione Puglia
Ass.to Ecologia
Ufficio Parchi

ELENCO DEGLI ULIVI MONUMENTALI - SCHEDA DI RILEVAMENTO -

L.R. 14/2007 - Art. 4

Codice identificativo

Foto Albero 11
Codice censimento
n. -----

Scheda n. 11

Data 08.04.2013

Rilevamento effettuato da:

Cognome CARRIERI Nome ERMANN0

Indirizzo, telefono, e-mail: Via Bellini, 49 - 72015 Fasano (BR)

Ente di appartenenza

DOVE SI TROVA LA PIANTA ?

Provincia FG BA BR TA LE Comune di: Fasano

Località/via ex. S.S. 16 Fasano-Ostuni

COORDINATE UTM WGS-84

Zona 33 x 34

Longitudine E: 17°22'27.79" Latitudine N: 40°49'47.51"

PROPRIETA'

Privata

Dati catastali - Foglio n.: 43 Particella n.: 145

Pubblica

Dati del proprietario GIOIOSO Giammichele e Sebastiano

IN CHE AMBIENTE SI TROVA?

Ambiente Urbano

Verde pubblico

Verde privato

Ambiente Extraurbano

Oliveto puro

Oliveto consociato

Oliveto + orto

Oliveto infinito

Oliveto sesto irregolare

Oliveto sesto regolare

Incolto

Seminativo

Ambienti naturali (*)

Altro (*)

* Descrizione: _____

CARATTERISTICHE E DIMENSIONI DELLA PIANTA

L'albero ha un solo fusto?

SI

NO

La circonferenza del fusto è:

Integra

frammentaria (**)

Diametro del tronco a m 1,30 dal suolo reale o stimato (**)

tra 70 e 100 cm ***

tra 100 e 200 cm

oltre 200 cm

*** La pianta viene segnalata per:

forma o portamento

valore storico-culturale

localizzazione particolare

*** Motivazione della segnalazione

PERICOLI

Cattiva coltivazione e manutenzione


Urbanizzazione ed edificazione

Abbandono

Fuoco

Rischio di taglio

Altro: _____



Regione Puglia
Ass.to Ecologia
Ufficio Parchi

ELENCO DEGLI ULIVI MONUMENTALI - SCHEDA DI RILEVAMENTO -

L.R. 14/2007 – Art. 4

Codice identificativo

Foto Albero 12
Codice censimento
n. 0077638

Scheda n. 12

Data 08.04.2013

Rilevamento effettuato da:

Cognome CARRIERI Nome ERMANN0

Indirizzo, telefono, e-mail: Via Bellini, 49 – 72015 Fasano (BR)

Ente di appartenenza

DOVE SI TROVA LA PIANTA ?

Provincia FG BA BR TA LE Comune di: Fasano

Località/via ex. S.S. 16 Fasano-Ostuni

COORDINATE UTM WGS-84

Zona 33 x 34

Longitudine E: 17°22'28.13" Latitudine N: 40°49'47.33"

PROPRIETA'

Privata

Dati catastali - Foglio n.: 43 Particella n.: 145

Pubblica

Dati del proprietario GIOIOSO Giammichele e Sebastiano

IN CHE AMBIENTE SI TROVA?

Ambiente Urbano

Verde pubblico

Verde privato

Ambiente Extraurbano

Oliveto puro

Oliveto consociato

Oliveto + orto

Oliveto infinito

Oliveto sesto irregolare

Oliveto sesto regolare

Incolto

Seminativo

Ambienti naturali (*)

Altro (*)

* Descrizione: _____

CARATTERISTICHE E DIMENSIONI DELLA PIANTA

L'albero ha un solo fusto?

SI

NO

La circonferenza del fusto è:

Integra

frammentaria (**)

Diametro del tronco a m 1,30 dal suolo reale o stimato (**)

tra 70 e 100 cm ***

tra 100 e 200 cm

oltre 200 cm

*** La pianta viene segnalata per:

forma o portamento

valore storico-culturale

localizzazione particolare

*** Motivazione della segnalazione

PERICOLI

Cattiva coltivazione e manutenzione


Urbanizzazione ed edificazione

Abbandono

Fuoco

Rischio di taglio

Altro: _____



Regione Puglia
Ass.to Ecologia
Ufficio Parchi

ELENCO DEGLI ULIVI MONUMENTALI - SCHEDA DI RILEVAMENTO -

L.R. 14/2007 – Art. 4

Codice identificativo

Foto Albero 13
Codice censimento
n. 0094053

Scheda n. 13

Data 08.04.2013

Rilevamento effettuato da:

Cognome CARRIERI Nome ERMANNIO

Indirizzo, telefono, e-mail: Via Bellini, 49 – 72015 Fasano (BR)

Ente di appartenenza

DOVE SI TROVA LA PIANTA ?

Provincia FG BA BR TA LE Comune di: Fasano

Località/via ex. S.S. 16 Fasano-Ostuni

COORDINATE UTM WGS-84

Zona 33 x 34

Longitudine E: 17°22'27.66" Latitudine N: 40°49'47.09"

PROPRIETA'

Privata

Dati catastali - Foglio n.: 43 Particella n.: 145

Pubblica

Dati del proprietario GIOIOSO Giammichele e Sebastiano

IN CHE AMBIENTE SI TROVA?

Ambiente Urbano

Verde pubblico

Verde privato

Ambiente Extraurbano

Oliveto puro

Oliveto consociato

Oliveto + orto

Oliveto infinito

Oliveto sesto irregolare

Oliveto sesto regolare

Incolto

Seminativo

Ambienti naturali (*)

Altro (*)

* Descrizione: _____

CARATTERISTICHE E DIMENSIONI DELLA PIANTA

L'albero ha un solo fusto?

SI

NO

La circonferenza del fusto è:

Intera

frammentaria (**)

Diametro del tronco a m 1,30 dal suolo reale o stimato (**)

tra 70 e 100 cm ***

tra 100 e 200 cm

oltre 200 cm

*** La pianta viene segnalata per:

forma o portamento

valore storico-culturale

localizzazione particolare

*** Motivazione della segnalazione

PERICOLI

Cattiva coltivazione e manutenzione

Urbanizzazione ed edificazione

Abbandono

Fuoco

Rischio di taglio

Altro: _____



Regione Puglia
Ass.to Ecologia
Ufficio Parchi

ELENCO DEGLI ULIVI MONUMENTALI - SCHEDA DI RILEVAMENTO -

L.R. 14/2007 - Art. 4

Codice identificativo

Foto Albero 14
Codice censimento
n. 0094378

Scheda n. 14

Data 08.04.2013

Rilevamento effettuato da:

Cognome CARRIERI Nome ERMANN0

Indirizzo, telefono, e-mail: Via Bellini, 49 - 72015 Fasano (BR)

Ente di appartenenza

DOVE SI TROVA LA PIANTA ?

Provincia FG BA BR TA LE Comune di: Fasano

Località/via ex. S.S. 16 Fasano-Ostuni

COORDINATE UTM WGS-84

Zona 33 x 34

Longitudine E: 17°22'27.60" Latitudine N: 40°49'46.64"

PROPRIETA'

Privata

Dati catastali - Foglio n.: 43 Particella n.: 145

Pubblica

Dati del proprietario GIOIOSO Giammichele e Sebastiano

IN CHE AMBIENTE SI TROVA?

Ambiente Urbano

Verde pubblico

Verde privato

Ambiente Extraurbano

Oliveto puro

Oliveto consociato

Oliveto + orto

Oliveto infinito

Oliveto sesto irregolare

Oliveto sesto regolare

Incolto

Seminativo

Ambienti naturali (*)

Altro (*)

* Descrizione: _____

CARATTERISTICHE E DIMENSIONI DELLA PIANTA

L'albero ha un solo fusto?

SI

NO

La circonferenza del fusto è:

Intera

frammentaria (**)

Diametro del tronco a m 1,30 dal suolo reale o stimato (**)

tra 70 e 100 cm ***

tra 100 e 200 cm

oltre 200 cm

*** La pianta viene segnalata per:

forma o portamento

valore storico-culturale

localizzazione particolare

*** Motivazione della segnalazione

PERICOLI

Cattiva coltivazione e manutenzione


Urbanizzazione ed edificazione

Abbandono

Fuoco

Rischio di taglio

Altro: _____



Regione Puglia
Ass.to Ecologia
Ufficio Parchi

ELENCO DEGLI ULIVI MONUMENTALI - SCHEDA DI RILEVAMENTO -

L.R. 14/2007 – Art. 4

Codice identificativo

Foto Albero 15
Codice censimento
n. 0094535

Scheda n. 15

Data 08.04.2013

Rilevamento effettuato da:

Cognome CARRIERI Nome ERMANN0

Indirizzo, telefono, e-mail: Via Bellini, 49 – 72015 Fasano (BR)

Ente di appartenenza

DOVE SI TROVA LA PIANTA ?

Provincia FG BA BR TA LE Comune di: Fasano

Località/via ex. S.S. 16 Fasano-Ostuni

COORDINATE UTM WGS-84

Zona 33 x 34

Longitudine E: 17°22'26.89" Latitudine N: 40°49'46.33"

PROPRIETA'

Privata

Dati catastali - Foglio n.: 43 Particella n.: 145

Pubblica

Dati del proprietario GIOIOSO Giammichele e Sebastiano

IN CHE AMBIENTE SI TROVA?

Ambiente Urbano

Verde pubblico

Verde privato

Ambiente Extraurbano

Oliveto puro

Oliveto consociato

Oliveto + orto

Oliveto infinito

Oliveto sesto irregolare

Oliveto sesto regolare

Incolto

Seminativo

Ambienti naturali (*)

Altro (*)

* Descrizione: _____

CARATTERISTICHE E DIMENSIONI DELLA PIANTA

L'albero ha un solo fusto?

SI

NO

La circonferenza del fusto è:

Intera

frammentaria (**)

Diametro del tronco a m 1,30 dal suolo reale o stimato (**)

tra 70 e 100 cm ***

tra 100 e 200 cm

oltre 200 cm

*** La pianta viene segnalata per:

forma o portamento

valore storico-culturale

localizzazione particolare

*** Motivazione della segnalazione

PERICOLI

Cattiva coltivazione e manutenzione

Urbanizzazione ed edificazione

Abbandono

Fuoco

Rischio di taglio

Altro: _____



Regione Puglia
Ass.to Ecologia
Ufficio Parchi

ELENCO DEGLI ULIVI MONUMENTALI - SCHEDA DI RILEVAMENTO -

L.R. 14/2007 - Art. 4

Codice identificativo

Foto Albero 16
Codice censimento
n. 0095295

Scheda n. 16

Data 08.04.2013

Rilevamento effettuato da:

Cognome CARRIERI Nome ERMANN0

Indirizzo, telefono, e-mail: Via Bellini, 49 - 72015 Fasano (BR)

Ente di appartenenza

DOVE SI TROVA LA PIANTA ?

Provincia FG BA BR TA LE Comune di: Fasano

Località/via ex. S.S. 16 Fasano-Ostuni

COORDINATE UTM WGS-84

Zona 33 x 34

Longitudine E: 17°22'26.90" Latitudine N: 40°49'46.02"

PROPRIETA'

Privata

Dati catastali - Foglio n.: 43 Particella n.: 145

Pubblica

Dati del proprietario GIOIOSO Giammichele e Sebastiano

IN CHE AMBIENTE SI TROVA?

Ambiente Urbano

Verde pubblico

Verde privato

Ambiente Extraurbano

Oliveto puro

Oliveto consociato

Oliveto + orto

Oliveto infinito

Oliveto sesto irregolare

Oliveto sesto regolare

Incolto

Seminativo

Ambienti naturali (*)

Altro (*)

* Descrizione: _____

CARATTERISTICHE E DIMENSIONI DELLA PIANTA

L'albero ha un solo fusto?

SI

NO

La circonferenza del fusto è:

Integra

frammentaria (**)

Diametro del tronco a m 1,30 dal suolo reale o stimato (**)

tra 70 e 100 cm ***

tra 100 e 200 cm

oltre 200 cm

*** La pianta viene segnalata per:

forma o portamento

valore storico-culturale

localizzazione particolare

*** Motivazione della segnalazione

PERICOLI

Cattiva coltivazione e manutenzione


Urbanizzazione ed edificazione

Abbandono

Fuoco

Rischio di taglio

Altro: _____



Regione Puglia
Ass.to Ecologia
Ufficio Parchi

ELENCO DEGLI ULIVI MONUMENTALI - SCHEDA DI RILEVAMENTO -

L.R. 14/2007 – Art. 4

Codice identificativo

Foto Albero 17
Codice censimento
n. 0077657

Scheda n. 17

Data 08.04.2013

Rilevamento effettuato da:

Cognome CARRIERI Nome ERMANN0

Indirizzo, telefono, e-mail: Via Bellini, 49 – 72015 Fasano (BR)

Ente di appartenenza

DOVE SI TROVA LA PIANTA ?

Provincia FG BA BR TA LE Comune di: Fasano

Località/via ex. S.S. 16 Fasano-Ostuni

COORDINATE UTM WGS-84

Zona 33 x 34

Longitudine E: 17°22'26.42" Latitudine N: 40°49'46.08"

PROPRIETA'

Privata

Dati catastali - Foglio n.: 43 Particella n.: 145

Pubblica

Dati del proprietario GIOIOSO Giammichele e Sebastiano

IN CHE AMBIENTE SI TROVA?

Ambiente Urbano

Verde pubblico

Verde privato

Ambiente Extraurbano

Oliveto puro

Oliveto consociato

Oliveto + orto

Oliveto infinito

Oliveto sesto irregolare

Oliveto sesto regolare

Incolto

Seminativo

Ambienti naturali (*)

Altro (*)

* Descrizione: _____

CARATTERISTICHE E DIMENSIONI DELLA PIANTA

L'albero ha un solo fusto?

SI

NO

La circonferenza del fusto è:

Intera

frammentaria (**)

Diametro del tronco a m 1,30 dal suolo reale o stimato (**)

tra 70 e 100 cm ***

tra 100 e 200 cm

oltre 200 cm

*** La pianta viene segnalata per:

forma o portamento

valore storico-culturale

localizzazione particolare

*** Motivazione della segnalazione

PERICOLI

Cattiva coltivazione e manutenzione


Urbanizzazione ed edificazione

Abbandono

Fuoco

Rischio di taglio

Altro: _____



Regione Puglia
Ass.to Ecologia
Ufficio Parchi

ELENCO DEGLI ULIVI MONUMENTALI - SCHEDA DI RILEVAMENTO -

L.R. 14/2007 – Art. 4

Codice identificativo

Foto Albero 18
Codice censimento
n. 0094318

Scheda n. 18

Data 08.04.2013

Rilevamento effettuato da:

Cognome CARRIERI Nome ERMANN0

Indirizzo, telefono, e-mail: Via Bellini, 49 – 72015 Fasano (BR)

Ente di appartenenza

DOVE SI TROVA LA PIANTA ?

Provincia FG BA BR TA LE Comune di: Fasano

Località/via ex. S.S. 16 Fasano-Ostuni

COORDINATE UTM WGS-84

Zona 33 x 34

Longitudine E: 17°22'26.09" Latitudine N: 40°49'45.98"

PROPRIETA'

Privata

Dati catastali - Foglio n.: 43 Particella n.: 139

Pubblica

Dati del proprietario L'ABBATE Lorenza/Maria Giovanna/Stefano

IN CHE AMBIENTE SI TROVA?

Ambiente Urbano

Verde pubblico

Verde privato

Ambiente Extraurbano

Oliveto puro

Oliveto consociato

Oliveto + orto

Oliveto infinito

Oliveto sesto irregolare

Oliveto sesto regolare

Incolto

Seminativo

Ambienti naturali (*)

Altro (*)

* Descrizione: _____

CARATTERISTICHE E DIMENSIONI DELLA PIANTA

L'albero ha un solo fusto?

SI

NO

La circonferenza del fusto è:

Intera

frammentaria (**)

Diametro del tronco a m 1,30 dal suolo reale o stimato (**)

tra 70 e 100 cm ***

tra 100 e 200 cm

oltre 200 cm

*** La pianta viene segnalata per:

forma o portamento

valore storico-culturale

localizzazione particolare

*** Motivazione della segnalazione

PERICOLI

Cattiva coltivazione e manutenzione


Urbanizzazione ed edificazione

Abbandono

Fuoco

Rischio di taglio

Altro: _____



Regione Puglia
Ass.to Ecologia
Ufficio Parchi

ELENCO DEGLI ULIVI MONUMENTALI - SCHEDA DI RILEVAMENTO -

L.R. 14/2007 - Art. 4

Codice identificativo

Foto Albero 19
Codice censimento
n. 0094265

Scheda n. 19

Data 08.04.2013

Rilevamento effettuato da:

Cognome CARRIERI Nome ERMANNIO

Indirizzo, telefono, e-mail: Via Bellini, 49 - 72015 Fasano (BR)

Ente di appartenenza

DOVE SI TROVA LA PIANTA ?

Provincia FG BA BR TA LE Comune di: Fasano

Località/via ex. S.S. 16 Fasano-Ostuni

COORDINATE UTM WGS-84

Zona 33 x 34

Longitudine E: 17°22'25.86" Latitudine N: 40°49'45.59"

PROPRIETA'

Privata

Dati catastali - Foglio n.: 43 Particella n.: 139

Pubblica

Dati del proprietario L'ABBATE Lorenza/Maria Giovanna/Stefano

IN CHE AMBIENTE SI TROVA?

Ambiente Urbano

Verde pubblico

Verde privato

Ambiente Extraurbano

Oliveto puro

Oliveto consociato

Oliveto + orto

Oliveto infinito

Oliveto sesto irregolare

Oliveto sesto regolare

Incolto

Seminativo

Ambienti naturali (*)

Altro (*)

* Descrizione: _____

CARATTERISTICHE E DIMENSIONI DELLA PIANTA

L'albero ha un solo fusto?

SI

NO

La circonferenza del fusto è:

Integra

frammentaria (**)

Diametro del tronco a m 1,30 dal suolo reale o stimato (**)

tra 70 e 100 cm ***

tra 100 e 200 cm

oltre 200 cm

*** La pianta viene segnalata per:

forma o portamento

valore storico-culturale

localizzazione particolare

*** Motivazione della segnalazione

PERICOLI

Cattiva coltivazione e manutenzione


Urbanizzazione ed edificazione

Abbandono

Fuoco

Rischio di taglio

Altro: _____



Regione Puglia
Ass.to Ecologia
Ufficio Parchi

ELENCO DEGLI ULIVI MONUMENTALI - SCHEDA DI RILEVAMENTO -

L.R. 14/2007 – Art. 4

Codice identificativo

Foto Albero 20
Codice censimento
n. 0094108

Scheda n. 20

Data 08.04.2013

Rilevamento effettuato da:

Cognome CARRIERI Nome ERMANN0

Indirizzo, telefono, e-mail: Via Bellini, 49 – 72015 Fasano (BR)

Ente di appartenenza

DOVE SI TROVA LA PIANTA ?

Provincia FG BA BR TA LE Comune di: Fasano

Località/via ex. S.S. 16 Fasano-Ostuni

COORDINATE UTM WGS-84

Zona 33 x 34

Longitudine E: 17°22'26.69" Latitudine N: 40°49'45.20"

PROPRIETA'

Privata

Dati catastali - Foglio n.: 43 Particella n.: 139

Pubblica

Dati del proprietario L'ABBATE Lorenza/Maria Giovanna/Stefano

IN CHE AMBIENTE SI TROVA?

Ambiente Urbano

Verde pubblico

Verde privato

Ambiente Extraurbano

Oliveto puro

Oliveto consociato

Oliveto + orto

Oliveto infinito

Oliveto sesto irregolare

Oliveto sesto regolare

Incolto

Seminativo

Ambienti naturali (*)

Altro (*)

* Descrizione: _____

CARATTERISTICHE E DIMENSIONI DELLA PIANTA

L'albero ha un solo fusto?

SI

NO

La circonferenza del fusto è:

Intera

frammentaria (**)

Diametro del tronco a m 1,30 dal suolo reale o stimato (**)

tra 70 e 100 cm ***

tra 100 e 200 cm

oltre 200 cm

*** La pianta viene segnalata per:

forma o portamento

valore storico-culturale

localizzazione particolare

*** Motivazione della segnalazione

PERICOLI

Cattiva coltivazione e manutenzione

Urbanizzazione ed edificazione

Abbandono

Fuoco

Rischio di taglio

Altro: _____



Regione Puglia
Ass.to Ecologia
Ufficio Parchi

ELENCO DEGLI ULIVI MONUMENTALI - SCHEDA DI RILEVAMENTO -

L.R. 14/2007 – Art. 4

Codice identificativo

Foto Albero 21
Codice censimento
n. 0094955

Scheda n. 21

Data 08.04.2013

Rilevamento effettuato da:

Cognome CARRIERI Nome ERMANN0

Indirizzo, telefono, e-mail: Via Bellini, 49 – 72015 Fasano (BR)

Ente di appartenenza

DOVE SI TROVA LA PIANTA ?

Provincia FG BA BR TA LE Comune di: Fasano

Località/via ex. S.S. 16 Fasano-Ostuni

COORDINATE UTM WGS-84

Zona 33 x 34

Longitudine E: 17°22'26.63" Latitudine N: 40°49'45.61"

PROPRIETA'

Privata

Dati catastali - Foglio n.: 43 Particella n.: 139

Pubblica

Dati del proprietario L'ABBATE Lorenza/Maria Giovanna/Stefano

IN CHE AMBIENTE SI TROVA?

Ambiente Urbano

Verde pubblico

Verde privato

Ambiente Extraurbano

Oliveto puro

Oliveto consociato

Oliveto + orto

Oliveto infinito

Oliveto sesto irregolare

Oliveto sesto regolare

Incolto

Seminativo

Ambienti naturali (*)

Altro (*)

* Descrizione: _____

CARATTERISTICHE E DIMENSIONI DELLA PIANTA

L'albero ha un solo fusto?

SI

NO

La circonferenza del fusto è:

Integra

frammentaria (**)

Diametro del tronco a m 1,30 dal suolo reale o stimato (**)

tra 70 e 100 cm ***

tra 100 e 200 cm

oltre 200 cm

*** La pianta viene segnalata per:

forma o portamento

valore storico-culturale

localizzazione particolare

*** Motivazione della segnalazione

PERICOLI

Cattiva coltivazione e manutenzione


Urbanizzazione ed edificazione

Abbandono

Fuoco

Rischio di taglio

Altro: _____



Regione Puglia
Ass.to Ecologia
Ufficio Parchi

ELENCO DEGLI ULIVI MONUMENTALI - SCHEDA DI RILEVAMENTO -

L.R. 14/2007 – Art. 4

Codice identificativo

Foto Albero 22
Codice censimento
n. 0077840

Scheda n. 22

Data 08.04.2013

Rilevamento effettuato da:

Cognome CARRIERI Nome ERMANN0

Indirizzo, telefono, e-mail: Via Bellini, 49 – 72015 Fasano (BR)

Ente di appartenenza

DOVE SI TROVA LA PIANTA ?

Provincia FG BA BR TA LE Comune di: Fasano

Località/via ex. S.S. 16 Fasano-Ostuni

COORDINATE UTM WGS-84

Zona 33 x 34

Longitudine E: 17°22'26.91" Latitudine N: 40°49'45.63"

PROPRIETA'

Privata

Dati catastali - Foglio n.: 43 Particella n.: 145

Pubblica

Dati del proprietario GIOIOSO Giammichele e Sebastiano

IN CHE AMBIENTE SI TROVA?

Ambiente Urbano

Verde pubblico

Verde privato

Ambiente Extraurbano

Oliveto puro

Oliveto consociato

Oliveto + orto

Oliveto infinito

Oliveto sesto irregolare

Oliveto sesto regolare

Incolto

Seminativo

Ambienti naturali (*)

Altro (*)

* Descrizione: _____

CARATTERISTICHE E DIMENSIONI DELLA PIANTA

L'albero ha un solo fusto?

SI

NO

La circonferenza del fusto è:

Intera

frammentaria (**)

Diametro del tronco a m 1,30 dal suolo reale o stimato (**)

tra 70 e 100 cm ***

tra 100 e 200 cm

oltre 200 cm

*** La pianta viene segnalata per:

forma o portamento

valore storico-culturale

localizzazione particolare

*** Motivazione della segnalazione

PERICOLI

Cattiva coltivazione e manutenzione


Urbanizzazione ed edificazione

Abbandono

Fuoco

Rischio di taglio

Altro: _____



Regione Puglia
Ass.to Ecologia
Ufficio Parchi

ELENCO DEGLI ULIVI MONUMENTALI - SCHEDA DI RILEVAMENTO -

L.R. 14/2007 - Art. 4

Codice identificativo

Foto Albero 23
Codice censimento
n. 0095130

Scheda n. 23

Data 08.04.2013

Rilevamento effettuato da:

Cognome CARRIERI Nome ERMANN0

Indirizzo, telefono, e-mail: Via Bellini, 49 - 72015 Fasano (BR)

Ente di appartenenza

DOVE SI TROVA LA PIANTA ?

Provincia FG BA BR TA LE Comune di: Fasano

Località/via ex. S.S. 16 Fasano-Ostuni

COORDINATE UTM WGS-84

Zona 33 x 34

Longitudine E: 17°22'27.53" Latitudine N: 40°49'45.84"

PROPRIETA'

Privata

Dati catastali - Foglio n.: 43 Particella n.: 145

Pubblica

Dati del proprietario GIOIOSO Giammichele e Sebastiano

IN CHE AMBIENTE SI TROVA?

Ambiente Urbano

Verde pubblico

Verde privato

Ambiente Extraurbano

Oliveto puro

Oliveto consociato

Oliveto + orto

Oliveto infinito

Oliveto sesto irregolare

Oliveto sesto regolare

Incolto

Seminativo

Ambienti naturali (*)

Altro (*)

* Descrizione: _____

CARATTERISTICHE E DIMENSIONI DELLA PIANTA

L'albero ha un solo fusto?

SI

NO

La circonferenza del fusto è:

Intera

frammentaria (**)

Diametro del tronco a m 1,30 dal suolo reale o stimato (**)

tra 70 e 100 cm ***

tra 100 e 200 cm

oltre 200 cm

*** La pianta viene segnalata per:

forma o portamento

valore storico-culturale

localizzazione particolare

*** Motivazione della segnalazione

PERICOLI

Cattiva coltivazione e manutenzione

Urbanizzazione ed edificazione

Abbandono

Fuoco

Rischio di taglio

Altro: _____



Regione Puglia
Ass.to Ecologia
Ufficio Parchi

ELENCO DEGLI ULIVI MONUMENTALI - SCHEDA DI RILEVAMENTO -

L.R. 14/2007 - Art. 4

Codice identificativo

Foto Albero 24
Codice censimento
n. 0095368

Scheda n. 24

Data 08.04.2013

Rilevamento effettuato da:

Cognome CARRIERI Nome ERMANNIO

Indirizzo, telefono, e-mail: Via Bellini, 49 - 72015 Fasano (BR)

Ente di appartenenza

DOVE SI TROVA LA PIANTA ?

Provincia FG BA BR TA LE Comune di: Fasano

Località/via ex. S.S. 16 Fasano-Ostuni

COORDINATE UTM WGS-84

Zona 33 x 34

Longitudine E: 17°22'27.35" Latitudine N: 40°49'46.09"

PROPRIETA'

Privata Dati catastali - Foglio n.: 43 Particella n.: 145

Pubblica
Dati del proprietario GIOIOSO Giammichele e Sebastiano

IN CHE AMBIENTE SI TROVA?

Ambiente Urbano

- Verde pubblico
 Verde privato

Ambiente Extraurbano

- Oliveto puro
 Oliveto consociato
 Oliveto + orto
- Oliveto infinito
 Oliveto sesto irregolare
 Oliveto sesto regolare
- Incolto
 Seminativo
- Ambienti naturali (*)
 Altro (*)


* Descrizione: _____

CARATTERISTICHE E DIMENSIONI DELLA PIANTA

L'albero ha un solo fusto? <input checked="" type="checkbox"/> SI <input type="checkbox"/> NO	La circonferenza del fusto è: <input checked="" type="checkbox"/> Integra <input type="checkbox"/> frammentaria (**)	Diametro del tronco a m 1,30 dal suolo reale o stimato (**) <input type="checkbox"/> tra 70 e 100 cm *** <input type="checkbox"/> tra 100 e 200 cm <input checked="" type="checkbox"/> oltre 200 cm	*** La pianta viene segnalata per: <input type="checkbox"/> forma o portamento <input type="checkbox"/> valore storico-culturale <input type="checkbox"/> localizzazione particolare
*** Motivazione della segnalazione		_____	

PERICOLI

<input type="checkbox"/> Cattiva coltivazione e manutenzione	<input type="checkbox"/> Fuoco
<input checked="" type="checkbox"/> Urbanizzazione ed edificazione	<input type="checkbox"/> Rischio di taglio
<input type="checkbox"/> Abbandono	<input type="checkbox"/> Altro: _____



Regione Puglia
Ass.to Ecologia
Ufficio Parchi

ELENCO DEGLI ULIVI MONUMENTALI - SCHEDA DI RILEVAMENTO -

L.R. 14/2007 - Art. 4

Codice identificativo

Foto Albero 25
Codice censimento
n. 0094606

Scheda n. 25

Data 08.04.2013

Rilevamento effettuato da:

Cognome CARRIERI Nome ERMANN0

Indirizzo, telefono, e-mail: Via Bellini, 49 - 72015 Fasano (BR)

Ente di appartenenza

DOVE SI TROVA LA PIANTA ?

Provincia FG BA BR TA LE Comune di: Fasano

Località/via ex. S.S. 16 Fasano-Ostuni

COORDINATE UTM WGS-84

Zona 33 x 34

Longitudine E: 17°22'28.04" Latitudine N: 40°49'46.24"

PROPRIETA'

Privata

Dati catastali - Foglio n.: 43 Particella n.: 145

Pubblica

Dati del proprietario GIOIOSO Giammichele e Sebastiano

IN CHE AMBIENTE SI TROVA?

Ambiente Urbano

Verde pubblico

Verde privato

Ambiente Extraurbano

Oliveto puro

Oliveto consociato

Oliveto + orto

Oliveto infinito

Oliveto sesto irregolare

Oliveto sesto regolare

Incolto

Seminativo

Ambienti naturali (*)

Altro (*)

* Descrizione: _____

CARATTERISTICHE E DIMENSIONI DELLA PIANTA

L'albero ha un solo fusto?

SI

NO

La circonferenza del fusto è:

Integra

frammentaria (**)

Diametro del tronco a m 1,30 dal suolo reale o stimato (**)

tra 70 e 100 cm ***

tra 100 e 200 cm

oltre 200 cm

*** La pianta viene segnalata per:

forma o portamento

valore storico-culturale

localizzazione particolare

*** Motivazione della segnalazione

PERICOLI

Cattiva coltivazione e manutenzione

Urbanizzazione ed edificazione

Abbandono

Fuoco

Rischio di taglio

Altro: _____



Regione Puglia
Ass.to Ecologia
Ufficio Parchi

ELENCO DEGLI ULIVI MONUMENTALI - SCHEDA DI RILEVAMENTO -

L.R. 14/2007 – Art. 4

Codice identificativo

Foto Albero 26
Codice censimento
n. -----

Scheda n. 26

Data 08.04.2013

Rilevamento effettuato da:

Cognome CARRIERI Nome ERMANN0

Indirizzo, telefono, e-mail: Via Bellini, 49 – 72015 Fasano (BR)

Ente di appartenenza

DOVE SI TROVA LA PIANTA ?

Provincia FG BA BR TA LE Comune di: Fasano

Località/via ex. S.S. 16 Fasano-Ostuni

COORDINATE UTM WGS-84

Zona 33 x 34

Longitudine E: 17°22'28.36" Latitudine N: 40°49'46.85"

PROPRIETA'

Privata

Dati catastali - Foglio n.: 43 Particella n.: 145

Pubblica

Dati del proprietario GIOIOSO Giammichele e Sebastiano

IN CHE AMBIENTE SI TROVA?

Ambiente Urbano

Verde pubblico

Verde privato

Ambiente Extraurbano

Oliveto puro

Oliveto consociato

Oliveto + orto

Oliveto infinito

Oliveto sesto irregolare

Oliveto sesto regolare

Incolto

Seminativo

Ambienti naturali (*)

Altro (*)

* Descrizione: _____

CARATTERISTICHE E DIMENSIONI DELLA PIANTA

L'albero ha un solo fusto?

SI

NO

La circonferenza del fusto è:

Integra

frammentaria (**)

Diametro del tronco a m 1,30 dal suolo reale o stimato (**)

tra 70 e 100 cm ***

tra 100 e 200 cm

oltre 200 cm

*** La pianta viene segnalata per:

forma o portamento

valore storico-culturale

localizzazione particolare

*** Motivazione della segnalazione

PERICOLI

Cattiva coltivazione e manutenzione


Urbanizzazione ed edificazione

Abbandono

Fuoco

Rischio di taglio

Altro: _____



Regione Puglia
Ass.to Ecologia
Ufficio Parchi

ELENCO DEGLI ULIVI MONUMENTALI - SCHEDA DI RILEVAMENTO -

L.R. 14/2007 - Art. 4

Codice identificativo

Foto Albero 27
Codice censimento
n. 0095294

Scheda n. 27

Data 08.04.2013

Rilevamento effettuato da:

Cognome CARRIERI Nome ERMANN0

Indirizzo, telefono, e-mail: Via Bellini, 49 - 72015 Fasano (BR)

Ente di appartenenza

DOVE SI TROVA LA PIANTA ?

Provincia FG BA BR TA LE Comune di: Fasano

Località/via ex. S.S. 16 Fasano-Ostuni

COORDINATE UTM WGS-84

Zona 33 x 34

Longitudine E: 17°22'28.46" Latitudine N: 40°49'47.13"

PROPRIETA'

Privata

Dati catastali - Foglio n.: 43 Particella n.: 145

Pubblica

Dati del proprietario GIOIOSO Giammichele e Sebastiano

IN CHE AMBIENTE SI TROVA?

Ambiente Urbano

Verde pubblico

Verde privato

Ambiente Extraurbano

Oliveto puro

Oliveto consociato

Oliveto + orto

Oliveto infinito

Oliveto sesto irregolare

Oliveto sesto regolare

Incolto

Seminativo

Ambienti naturali (*)

Altro (*)

* Descrizione: _____

CARATTERISTICHE E DIMENSIONI DELLA PIANTA

L'albero ha un solo fusto?

SI

NO

La circonferenza del fusto è:

Integra

frammentaria (**)

Diametro del tronco a m 1,30 dal suolo reale o stimato (**)

tra 70 e 100 cm ***

tra 100 e 200 cm

oltre 200 cm

*** La pianta viene segnalata per:

forma o portamento

valore storico-culturale

localizzazione particolare

*** Motivazione della segnalazione

PERICOLI

Cattiva coltivazione e manutenzione


Urbanizzazione ed edificazione

Abbandono

Fuoco

Rischio di taglio

Altro: _____



Regione Puglia
Ass. to Ecologia
Ufficio Parchi

ELENCO DEGLI ULIVI MONUMENTALI - SCHEDA DI RILEVAMENTO -

L.R. 14/2007 – Art. 4

Codice identificativo

Foto Albero 28
Codice censimento
n. 0095285

Scheda n. 28

Data 08.04.2013

Rilevamento effettuato da:

Cognome CARRIERI Nome ERMANN0

Indirizzo, telefono, e-mail: Via Bellini, 49 – 72015 Fasano (BR)

Ente di appartenenza

DOVE SI TROVA LA PIANTA ?

Provincia FG BA BR TA LE Comune di: Fasano

Località/via ex. S.S. 16 Fasano-Ostuni

COORDINATE UTM WGS-84

Zona 33 x 34

Longitudine E: 17°22'28.63" Latitudine N: 40°49'47.19"

PROPRIETA'

Privata

Dati catastali - Foglio n.: 43 Particella n.: 145

Pubblica

Dati del proprietario GIOIOSO Giammichele e Sebastiano

IN CHE AMBIENTE SI TROVA?

Ambiente Urbano

Verde pubblico

Verde privato

Ambiente Extraurbano

Oliveto puro

Oliveto consociato

Oliveto + orto

Oliveto infinito

Oliveto sesto irregolare

Oliveto sesto regolare

Incolto

Seminativo

Ambienti naturali (*)

Altro (*)

* Descrizione: _____

CARATTERISTICHE E DIMENSIONI DELLA PIANTA

L'albero ha un solo fusto?

SI

NO

La circonferenza del fusto è:

Intera

frammentaria (**)

Diametro del tronco a m 1,30 dal suolo reale o stimato (**)

tra 70 e 100 cm ***

tra 100 e 200 cm

oltre 200 cm

*** La pianta viene segnalata per:

forma o portamento

valore storico-culturale

localizzazione particolare

*** Motivazione della segnalazione

PERICOLI

Cattiva coltivazione e manutenzione

Urbanizzazione ed edificazione

Abbandono

Fuoco

Rischio di taglio

Altro: _____



Regione Puglia
Ass.to Ecologia
Ufficio Parchi

ELENCO DEGLI ULIVI MONUMENTALI - SCHEDA DI RILEVAMENTO -

L.R. 14/2007 - Art. 4

Codice identificativo

Foto Albero 29
Codice censimento
n. -----

Scheda n. 29

Data 08.04.2013

Rilevamento effettuato da:

Cognome CARRIERI Nome ERMANN0

Indirizzo, telefono, e-mail: Via Bellini, 49 - 72015 Fasano (BR)

Ente di appartenenza

DOVE SI TROVA LA PIANTA ?

Provincia FG BA BR TA LE Comune di: Fasano

Località/via ex. S.S. 16 Fasano-Ostuni

COORDINATE UTM WGS-84

Zona 33 x 34

Longitudine E: 17°22'29.23" Latitudine N: 40°49'46.89"

PROPRIETA'

Privata

Dati catastali - Foglio n.: 43 Particella n.: 145

Pubblica

Dati del proprietario GIOIOSO Giammichele e Sebastiano

IN CHE AMBIENTE SI TROVA?

Ambiente Urbano

- Verde pubblico
 Verde privato

Ambiente Extraurbano

- Oliveto puro
 Oliveto consociato
 Oliveto + orto

- Oliveto infinito
 Oliveto sesto irregolare
 Oliveto sesto regolare

- Incolto
 Seminativo

- Ambienti naturali (*)
 Altro (*)


* Descrizione: _____

CARATTERISTICHE E DIMENSIONI DELLA PIANTA

L'albero ha un solo fusto? <input checked="" type="checkbox"/> SI <input type="checkbox"/> NO	La circonferenza del fusto è: <input checked="" type="checkbox"/> Integra <input type="checkbox"/> frammentaria (**)	Diametro del tronco a m 1,30 dal suolo reale o stimato (**) <input checked="" type="checkbox"/> tra 70 e 100 cm *** <input type="checkbox"/> tra 100 e 200 cm <input type="checkbox"/> oltre 200 cm	*** La pianta viene segnalata per: <input type="checkbox"/> forma o portamento <input type="checkbox"/> valore storico-culturale <input type="checkbox"/> localizzazione particolare
*** Motivazione della segnalazione		_____	

PERICOLI

<input type="checkbox"/> Cattiva coltivazione e manutenzione	<input type="checkbox"/> Fuoco
<input checked="" type="checkbox"/> Urbanizzazione ed edificazione	<input type="checkbox"/> Rischio di taglio
<input type="checkbox"/> Abbandono	<input type="checkbox"/> Altro: _____



Regione Puglia
Ass.to Ecologia
Ufficio Parchi

ELENCO DEGLI ULIVI MONUMENTALI - SCHEDA DI RILEVAMENTO -

L.R. 14/2007 - Art. 4

Codice identificativo

Foto Albero 30
Codice censimento
n. 0094364

Scheda n. 30

Data 08.04.2013

Rilevamento effettuato da:

Cognome CARRIERI Nome ERMANN0

Indirizzo, telefono, e-mail: Via Bellini, 49 - 72015 Fasano (BR)

Ente di appartenenza

DOVE SI TROVA LA PIANTA ?

Provincia FG BA BR TA LE Comune di: Fasano

Località/via ex. S.S. 16 Fasano-Ostuni

COORDINATE UTM WGS-84

Zona 33 x 34

Longitudine E: 17°22'29.16" Latitudine N: 40°49'46.58"

PROPRIETA'

Privata

Dati catastali - Foglio n.: 43 Particella n.: 145

Pubblica

Dati del proprietario GIOIOSO Giammichele e Sebastiano

IN CHE AMBIENTE SI TROVA?

Ambiente Urbano

Verde pubblico

Verde privato

Ambiente Extraurbano

Oliveto puro

Oliveto consociato

Oliveto + orto

Oliveto infinito

Oliveto sesto irregolare

Oliveto sesto regolare

Incolto

Seminativo

Ambienti naturali (*)

Altro (*)

* Descrizione: _____

CARATTERISTICHE E DIMENSIONI DELLA PIANTA

L'albero ha un solo fusto?

SI

NO

La circonferenza del fusto è:

Intera

frammentaria (**)

Diametro del tronco a m 1,30 dal suolo reale o stimato (**)

tra 70 e 100 cm ***

tra 100 e 200 cm

oltre 200 cm

*** La pianta viene segnalata per:

forma o portamento

valore storico-culturale

localizzazione particolare

*** Motivazione della segnalazione

PERICOLI

Cattiva coltivazione e manutenzione


Urbanizzazione ed edificazione

Abbandono

Fuoco

Rischio di taglio

Altro: _____



Regione Puglia
Ass.to Ecologia
Ufficio Parchi

ELENCO DEGLI ULIVI MONUMENTALI - SCHEDA DI RILEVAMENTO -

L.R. 14/2007 - Art. 4

Codice identificativo

Foto Albero 31
Codice censimento
n. 0094940

Scheda n. 31

Data 08.04.2013

Rilevamento effettuato da:

Cognome CARRIERI Nome ERMANN0

Indirizzo, telefono, e-mail: Via Bellini, 49 - 72015 Fasano (BR)

Ente di appartenenza

DOVE SI TROVA LA PIANTA ?

Provincia FG BA BR TA LE Comune di: Fasano

Località/via ex. S.S. 16 Fasano-Ostuni

COORDINATE UTM WGS-84

Zona 33 x 34

Longitudine E: 17°22'28.67" Latitudine N: 40°49'46.21"

PROPRIETA'

Privata

Dati catastali - Foglio n.: 43 Particella n.: 145

Pubblica

Dati del proprietario GIOIOSO Giammichele e Sebastiano

IN CHE AMBIENTE SI TROVA?

Ambiente Urbano

Verde pubblico

Verde privato

Ambiente Extraurbano

Oliveto puro

Oliveto consociato

Oliveto + orto

Oliveto infinito

Oliveto sesto irregolare

Oliveto sesto regolare

Incolto

Seminativo

Ambienti naturali (*)

Altro (*)

* Descrizione: _____

CARATTERISTICHE E DIMENSIONI DELLA PIANTA

L'albero ha un solo fusto?

SI

NO

La circonferenza del fusto è:

Intera

frammentaria (**)

Diametro del tronco a m 1,30 dal suolo reale o stimato (**)

tra 70 e 100 cm ***

tra 100 e 200 cm

oltre 200 cm

*** La pianta viene segnalata per:

forma o portamento

valore storico-culturale

localizzazione particolare

*** Motivazione della segnalazione

PERICOLI

Cattiva coltivazione e manutenzione

Urbanizzazione ed edificazione

Abbandono

Fuoco

Rischio di taglio

Altro: _____



Regione Puglia
Ass.to Ecologia
Ufficio Parchi

ELENCO DEGLI ULIVI MONUMENTALI - SCHEDA DI RILEVAMENTO -

L.R. 14/2007 – Art. 4

Codice identificativo

Foto Albero 32
Codice censimento
n. -----

Scheda n. 32

Data 08.04.2013

Rilevamento effettuato da:

Cognome CARRIERI Nome ERMANNIO

Indirizzo, telefono, e-mail: Via Bellini, 49 – 72015 Fasano (BR)

Ente di appartenenza

DOVE SI TROVA LA PIANTA ?

Provincia FG BA BR TA LE Comune di: Fasano

Località/via ex. S.S. 16 Fasano-Ostuni

COORDINATE UTM WGS-84

Zona 33 x 34

Longitudine E: 17°22'28.51" Latitudine N: 40°49'45.65"

PROPRIETA'

Privata

Dati catastali - Foglio n.: 43 Particella n.: 145

Pubblica

Dati del proprietario GIOIOSO Giammichele e Sebastiano

IN CHE AMBIENTE SI TROVA?

Ambiente Urbano

- Verde pubblico
 Verde privato

Ambiente Extraurbano

- Oliveto puro
 Oliveto consociato
 Oliveto + orto

- Oliveto infinito
 Oliveto sesto irregolare
 Oliveto sesto regolare

- Incolto
 Seminativo

- Ambienti naturali (*)
 Altro (*)


* Descrizione: _____

CARATTERISTICHE E DIMENSIONI DELLA PIANTA

L'albero ha un solo fusto? <input checked="" type="checkbox"/> SI <input type="checkbox"/> NO	La circonferenza del fusto è: <input checked="" type="checkbox"/> Integra <input type="checkbox"/> frammentaria (**)	Diametro del tronco a m 1,30 dal suolo reale o stimato (**) <input checked="" type="checkbox"/> tra 70 e 100 cm *** <input type="checkbox"/> tra 100 e 200 cm <input type="checkbox"/> oltre 200 cm	*** La pianta viene segnalata per: <input type="checkbox"/> forma o portamento <input type="checkbox"/> valore storico-culturale <input type="checkbox"/> localizzazione particolare
*** Motivazione della segnalazione		_____	

PERICOLI

<input type="checkbox"/> Cattiva coltivazione e manutenzione	<input type="checkbox"/> Fuoco
<input checked="" type="checkbox"/> Urbanizzazione ed edificazione	<input type="checkbox"/> Rischio di taglio
<input type="checkbox"/> Abbandono	<input type="checkbox"/> Altro: _____



Regione Puglia
Ass. to Ecologia
Ufficio Parchi

ELENCO DEGLI ULIVI MONUMENTALI - SCHEDA DI RILEVAMENTO -

L.R. 14/2007 – Art. 4

Codice identificativo

Foto Albero 33
Codice censimento
n. 0094407

Scheda n. 33

Data 08.04.2013

Rilevamento effettuato da:

Cognome CARRIERI Nome ERMANN0

Indirizzo, telefono, e-mail: Via Bellini, 49 – 72015 Fasano (BR)

Ente di appartenenza

DOVE SI TROVA LA PIANTA ?

Provincia FG BA BR TA LE Comune di: Fasano

Località/via ex. S.S. 16 Fasano-Ostuni

COORDINATE UTM WGS-84

Zona 33 x 34

Longitudine E: 17°22'27.37" Latitudine N: 40°49'45.26"

PROPRIETA'

Privata Dati catastali - Foglio n.: 43 Particella n.: 145

Pubblica
Dati del proprietario GIOIOSO Giammichele e Sebastiano

IN CHE AMBIENTE SI TROVA?

Ambiente Urbano

- Verde pubblico
 Verde privato

Ambiente Extraurbano

- Oliveto puro
 Oliveto consociato
 Oliveto + orto
- Oliveto infinito
 Oliveto sesto irregolare
 Oliveto sesto regolare
- Incolto
 Seminativo
- Ambienti naturali (*)
 Altro (*)


* Descrizione: _____

CARATTERISTICHE E DIMENSIONI DELLA PIANTA

L'albero ha un solo fusto? <input checked="" type="checkbox"/> SI <input type="checkbox"/> NO	La circonferenza del fusto è: <input checked="" type="checkbox"/> Intera <input type="checkbox"/> frammentaria (**)	Diametro del tronco a m 1,30 dal suolo reale o stimato (**) <input type="checkbox"/> tra 70 e 100 cm *** <input checked="" type="checkbox"/> tra 100 e 200 cm <input type="checkbox"/> oltre 200 cm	*** La pianta viene segnalata per: <input type="checkbox"/> forma o portamento <input type="checkbox"/> valore storico-culturale <input type="checkbox"/> localizzazione particolare
*** Motivazione della segnalazione		_____	

PERICOLI

<input type="checkbox"/> Cattiva coltivazione e manutenzione	<input type="checkbox"/> Fuoco
<input checked="" type="checkbox"/> Urbanizzazione ed edificazione	<input type="checkbox"/> Rischio di taglio
<input type="checkbox"/> Abbandono	<input type="checkbox"/> Altro: _____



Regione Puglia
Ass.to Ecologia
Ufficio Parchi

ELENCO DEGLI ULIVI MONUMENTALI - SCHEDA DI RILEVAMENTO -

L.R. 14/2007 - Art. 4

Codice identificativo

Foto Albero 34
Codice censimento
n. 0095366

Scheda n. 34

Data 08.04.2013

Rilevamento effettuato da:

Cognome CARRIERI Nome ERMANN0

Indirizzo, telefono, e-mail: Via Bellini, 49 - 72015 Fasano (BR)

Ente di appartenenza

DOVE SI TROVA LA PIANTA ?

Provincia FG BA BR TA LE Comune di: Fasano

Località/via ex. S.S. 16 Fasano-Ostuni

COORDINATE UTM WGS-84

Zona 33 x 34

Longitudine E: 17°22'27.60" Latitudine N: 40°49'44.85"

PROPRIETA'

Privata

Dati catastali - Foglio n.: 43 Particella n.: 145

Pubblica

Dati del proprietario GIOIOSO Giammichele e Sebastiano

IN CHE AMBIENTE SI TROVA?

Ambiente Urbano

Verde pubblico

Verde privato

Ambiente Extraurbano

Oliveto puro

Oliveto consociato

Oliveto + orto

Oliveto infinito

Oliveto sesto irregolare

Oliveto sesto regolare

Incolto

Seminativo

Ambienti naturali (*)

Altro (*)

* Descrizione: _____

CARATTERISTICHE E DIMENSIONI DELLA PIANTA

L'albero ha un solo fusto?

SI

NO

La circonferenza del fusto è:

Integra

frammentaria (**)

Diametro del tronco a m 1,30 dal suolo reale o stimato (**)

tra 70 e 100 cm ***

tra 100 e 200 cm

oltre 200 cm

*** La pianta viene segnalata per:

forma o portamento

valore storico-culturale

localizzazione particolare

*** Motivazione della segnalazione

PERICOLI

Cattiva coltivazione e manutenzione

Urbanizzazione ed edificazione

Abbandono

Fuoco

Rischio di taglio

Altro: _____



Regione Puglia
Ass.to Ecologia
Ufficio Parchi

ELENCO DEGLI ULIVI MONUMENTALI - SCHEDA DI RILEVAMENTO -

L.R. 14/2007 – Art. 4

Codice identificativo

Foto Albero 35
Codice censimento
n. 0094469

Scheda n. 35

Data 08.04.2013

Rilevamento effettuato da:

Cognome CARRIERI Nome ERMANN0

Indirizzo, telefono, e-mail: Via Bellini, 49 – 72015 Fasano (BR)

Ente di appartenenza

DOVE SI TROVA LA PIANTA ?

Provincia FG BA BR TA LE Comune di: Fasano

Località/via ex. S.S. 16 Fasano-Ostuni

COORDINATE UTM WGS-84

Zona 33 x 34

Longitudine E: 17°22'27.97" Latitudine N: 40°49'44.93"

PROPRIETA'

Privata

Dati catastali - Foglio n.: 43 Particella n.: 145

Pubblica

Dati del proprietario GIOIOSO Giammichele e Sebastiano

IN CHE AMBIENTE SI TROVA?

Ambiente Urbano

Verde pubblico

Verde privato

Ambiente Extraurbano

Oliveto puro

Oliveto consociato

Oliveto + orto

Oliveto infinito

Oliveto sesto irregolare

Oliveto sesto regolare

Incolto

Seminativo

Ambienti naturali (*)

Altro (*)

* Descrizione: _____

CARATTERISTICHE E DIMENSIONI DELLA PIANTA

L'albero ha un solo fusto?

SI

NO

La circonferenza del fusto è:

Intera

frammentaria (**)

Diametro del tronco a m 1,30 dal suolo reale o stimato (**)

tra 70 e 100 cm ***

tra 100 e 200 cm

oltre 200 cm

*** La pianta viene segnalata per:

forma o portamento

valore storico-culturale

localizzazione particolare

*** Motivazione della segnalazione

PERICOLI

Cattiva coltivazione e manutenzione


Urbanizzazione ed edificazione

Abbandono

Fuoco

Rischio di taglio

Altro: _____



Regione Puglia
Ass.to Ecologia
Ufficio Parchi

ELENCO DEGLI ULIVI MONUMENTALI - SCHEDA DI RILEVAMENTO -

L.R. 14/2007 - Art. 4

Codice identificativo

Foto Albero 36
Codice censimento
n. 0077535

Scheda n. 36

Data 08.04.2013

Rilevamento effettuato da:

Cognome CARRIERI Nome ERMANN0

Indirizzo, telefono, e-mail: Via Bellini, 49 - 72015 Fasano (BR)

Ente di appartenenza

DOVE SI TROVA LA PIANTA ?

Provincia FG BA BR TA LE Comune di: Fasano

Località/via ex. S.S. 16 Fasano-Ostuni

COORDINATE UTM WGS-84

Zona 33 x 34

Longitudine E: 17°22'28.35" Latitudine N: 40°49'45.09"

PROPRIETA'

Privata

Dati catastali - Foglio n.: 43 Particella n.: 145

Pubblica

Dati del proprietario GIOIOSO Giammichele e Sebastiano

IN CHE AMBIENTE SI TROVA?

Ambiente Urbano

Verde pubblico

Verde privato

Ambiente Extraurbano

Oliveto puro

Oliveto consociato

Oliveto + orto

Oliveto infinito

Oliveto sesto irregolare

Oliveto sesto regolare

Incolto

Seminativo

Ambienti naturali (*)

Altro (*)

* Descrizione: _____

CARATTERISTICHE E DIMENSIONI DELLA PIANTA

L'albero ha un solo fusto?

SI

NO

La circonferenza del fusto è:

Intera

frammentaria (**)

Diametro del tronco a m 1,30 dal suolo reale o stimato (**)

tra 70 e 100 cm ***

tra 100 e 200 cm

oltre 200 cm

*** La pianta viene segnalata per:

forma o portamento

valore storico-culturale

localizzazione particolare

*** Motivazione della segnalazione

PERICOLI

Cattiva coltivazione e manutenzione


Urbanizzazione ed edificazione

Abbandono

Fuoco

Rischio di taglio

Altro: _____



Regione Puglia
Ass.to Ecologia
Ufficio Parchi

ELENCO DEGLI ULIVI MONUMENTALI - SCHEDA DI RILEVAMENTO -

L.R. 14/2007 – Art. 4

Codice identificativo

Foto Albero 37
Codice censimento
n. 0094134

Scheda n. 37

Data 08.04.2013

Rilevamento effettuato da:

Cognome CARRIERI Nome ERMANN0

Indirizzo, telefono, e-mail: Via Bellini, 49 – 72015 Fasano (BR)

Ente di appartenenza

DOVE SI TROVA LA PIANTA ?

Provincia FG BA BR TA LE Comune di: Fasano

Località/via ex. S.S. 16 Fasano-Ostuni

COORDINATE UTM WGS-84

Zona 33 x 34

Longitudine E: 17°22'28.16" Latitudine N: 40°49'44.51"

PROPRIETA'

Privata

Dati catastali - Foglio n.: 43 Particella n.: 145

Pubblica

Dati del proprietario GIOIOSO Giammichele e Sebastiano

IN CHE AMBIENTE SI TROVA?

Ambiente Urbano

Verde pubblico

Verde privato

Ambiente Extraurbano

Oliveto puro

Oliveto consociato

Oliveto + orto

Oliveto infinito

Oliveto sesto irregolare

Oliveto sesto regolare

Incolto

Seminativo

Ambienti naturali (*)

Altro (*)

* Descrizione: _____

CARATTERISTICHE E DIMENSIONI DELLA PIANTA

L'albero ha un solo fusto?

SI

NO

La circonferenza del fusto è:

Intera

frammentaria (**)

Diametro del tronco a m 1,30 dal suolo reale o stimato (**)

tra 70 e 100 cm ***

tra 100 e 200 cm

oltre 200 cm

*** La pianta viene segnalata per:

forma o portamento

valore storico-culturale

localizzazione particolare

*** Motivazione della segnalazione

PERICOLI

Cattiva coltivazione e manutenzione


Urbanizzazione ed edificazione

Abbandono

Fuoco

Rischio di taglio

Altro: _____



Regione Puglia
Ass.to Ecologia
Ufficio Parchi

ELENCO DEGLI ULIVI MONUMENTALI - SCHEDA DI RILEVAMENTO -

L.R. 14/2007 - Art. 4

Codice identificativo

Foto Albero 38
Codice censimento
n. 0095065

Scheda n. 38

Data 08.04.2013

Rilevamento effettuato da:

Cognome CARRIERI Nome ERMANNIO

Indirizzo, telefono, e-mail: Via Bellini, 49 - 72015 Fasano (BR)

Ente di appartenenza

DOVE SI TROVA LA PIANTA ?

Provincia FG BA BR TA LE Comune di: Fasano

Località/via ex. S.S. 16 Fasano-Ostuni

COORDINATE UTM WGS-84

Zona 33 x 34

Longitudine E: 17°22'29.01" Latitudine N: 40°49'45.36"

PROPRIETA'

Privata

Dati catastali - Foglio n.: 43 Particella n.: 145

Pubblica

Dati del proprietario GIOIOSO Giammichele e Sebastiano

IN CHE AMBIENTE SI TROVA?

Ambiente Urbano

Verde pubblico

Verde privato

Ambiente Extraurbano

Oliveto puro

Oliveto consociato

Oliveto + orto

Oliveto infinito

Oliveto sesto irregolare

Oliveto sesto regolare

Incolto

Seminativo

Ambienti naturali (*)

Altro (*)


* Descrizione: _____

CARATTERISTICHE E DIMENSIONI DELLA PIANTA

L'albero ha un solo fusto? <input checked="" type="checkbox"/> SI <input type="checkbox"/> NO	La circonferenza del fusto è: <input checked="" type="checkbox"/> Intera <input type="checkbox"/> frammentaria (**)	Diametro del tronco a m 1,30 dal suolo reale o stimato (**) <input type="checkbox"/> tra 70 e 100 cm *** <input checked="" type="checkbox"/> tra 100 e 200 cm <input type="checkbox"/> oltre 200 cm	*** La pianta viene segnalata per: <input type="checkbox"/> forma o portamento <input type="checkbox"/> valore storico-culturale <input type="checkbox"/> localizzazione particolare
*** Motivazione della segnalazione		_____	

PERICOLI

<input type="checkbox"/> Cattiva coltivazione e manutenzione	<input type="checkbox"/> Fuoco
<input checked="" type="checkbox"/> Urbanizzazione ed edificazione	<input type="checkbox"/> Rischio di taglio
<input type="checkbox"/> Abbandono	<input type="checkbox"/> Altro: _____



Regione Puglia
Ass.to Ecologia
Ufficio Parchi

ELENCO DEGLI ULIVI MONUMENTALI - SCHEDA DI RILEVAMENTO -

L.R. 14/2007 – Art. 4

Codice identificativo

Foto Albero 39
Codice censimento
n. -----

Scheda n. 39

Data 08.04.2013

Rilevamento effettuato da:

Cognome CARRIERI Nome ERMANN0

Indirizzo, telefono, e-mail: Via Bellini, 49 – 72015 Fasano (BR)

Ente di appartenenza

DOVE SI TROVA LA PIANTA ?

Provincia FG BA BR TA LE Comune di: Fasano

Località/via ex. S.S. 16 Fasano-Ostuni

COORDINATE UTM WGS-84

Zona 33 x 34

Longitudine E: 17°22'29.30" Latitudine N: 40°49'45.56"

PROPRIETA'

Privata

Dati catastali - Foglio n.: 43 Particella n.: 145

Pubblica

Dati del proprietario GIOIOSO Giammichele e Sebastiano

IN CHE AMBIENTE SI TROVA?

Ambiente Urbano

Verde pubblico

Verde privato

Ambiente Extraurbano

Oliveto puro

Oliveto consociato

Oliveto + orto

Oliveto infinito

Oliveto sesto irregolare

Oliveto sesto regolare

Incolto

Seminativo

Ambienti naturali (*)

Altro (*)


* Descrizione: _____

CARATTERISTICHE E DIMENSIONI DELLA PIANTA

L'albero ha un solo fusto? <input checked="" type="checkbox"/> SI <input type="checkbox"/> NO	La circonferenza del fusto è: <input checked="" type="checkbox"/> Intgra <input type="checkbox"/> frammentaria (**)	Diametro del tronco a m 1,30 dal suolo reale o stimato (**) <input checked="" type="checkbox"/> tra 70 e 100 cm *** <input type="checkbox"/> tra 100 e 200 cm <input type="checkbox"/> oltre 200 cm	*** La pianta viene segnalata per: <input type="checkbox"/> forma o portamento <input type="checkbox"/> valore storico-culturale <input type="checkbox"/> localizzazione particolare
*** Motivazione della segnalazione		_____	

PERICOLI

<input type="checkbox"/> Cattiva coltivazione e manutenzione	<input type="checkbox"/> Fuoco
<input checked="" type="checkbox"/> Urbanizzazione ed edificazione	<input type="checkbox"/> Rischio di taglio
<input type="checkbox"/> Abbandono	<input type="checkbox"/> Altro: _____



Regione Puglia
Ass.to Ecologia
Ufficio Parchi

ELENCO DEGLI ULIVI MONUMENTALI - SCHEDA DI RILEVAMENTO -

L.R. 14/2007 - Art. 4

Codice identificativo

Foto Albero 40
Codice censimento
n. 0077613

Scheda n. 40

Data 08.04.2013

Rilevamento effettuato da:

Cognome CARRIERI Nome ERMANN0

Indirizzo, telefono, e-mail: Via Bellini, 49 - 72015 Fasano (BR)

Ente di appartenenza

DOVE SI TROVA LA PIANTA ?

Provincia FG BA BR TA LE Comune di: Fasano

Località/via ex. S.S. 16 Fasano-Ostuni

COORDINATE UTM WGS-84

Zona 33 x 34

Longitudine E: 17°22'29.66" Latitudine N: 40°49'45.92"

PROPRIETA'

Privata

Dati catastali - Foglio n.: 43 Particella n.: 145

Pubblica

Dati del proprietario GIOIOSO Giammichele e Sebastiano

IN CHE AMBIENTE SI TROVA?

Ambiente Urbano

Verde pubblico

Verde privato

Ambiente Extraurbano

Oliveto puro

Oliveto consociato

Oliveto + orto

Oliveto infinito

Oliveto sesto irregolare

Oliveto sesto regolare

Incolto

Seminativo

Ambienti naturali (*)

Altro (*)

* Descrizione: _____

CARATTERISTICHE E DIMENSIONI DELLA PIANTA

L'albero ha un solo fusto?

SI

NO

La circonferenza del fusto è:

Intera

frammentaria (**)

Diametro del tronco a m 1,30 dal suolo reale o stimato (**)

tra 70 e 100 cm ***

tra 100 e 200 cm

oltre 200 cm

*** La pianta viene segnalata per:

forma o portamento

valore storico-culturale

localizzazione particolare

*** Motivazione della segnalazione

PERICOLI

Cattiva coltivazione e manutenzione


Urbanizzazione ed edificazione

Abbandono

Fuoco

Rischio di taglio

Altro: _____



Regione Puglia
Ass.to Ecologia
Ufficio Parchi

ELENCO DEGLI ULIVI MONUMENTALI - SCHEDA DI RILEVAMENTO -

L.R. 14/2007 – Art. 4

Codice identificativo

Foto Albero 41
Codice censimento
n. 0077592

Scheda n. 41

Data 08.04.2013

Rilevamento effettuato da:

Cognome CARRIERI Nome ERMANNIO

Indirizzo, telefono, e-mail: Via Bellini, 49 – 72015 Fasano (BR)

Ente di appartenenza

DOVE SI TROVA LA PIANTA ?

Provincia FG BA BR TA LE Comune di: Fasano

Località/via ex. S.S. 16 Fasano-Ostuni

COORDINATE UTM WGS-84

Zona 33 x 34

Longitudine E: 17°22'29.39" Latitudine N: 40°49'46.16"

PROPRIETA'

Privata

Dati catastali - Foglio n.: 43 Particella n.: 145

Pubblica

Dati del proprietario GIOIOSO Giammichele e Sebastiano

IN CHE AMBIENTE SI TROVA?

Ambiente Urbano

Verde pubblico

Verde privato

Ambiente Extraurbano

Oliveto puro

Oliveto consociato

Oliveto + orto

Oliveto infinito

Oliveto sesto irregolare

Oliveto sesto regolare

Incolto

Seminativo

Ambienti naturali (*)

Altro (*)


* Descrizione: _____

CARATTERISTICHE E DIMENSIONI DELLA PIANTA

L'albero ha un solo fusto? <input checked="" type="checkbox"/> SI <input type="checkbox"/> NO	La circonferenza del fusto è: <input type="checkbox"/> Intera <input checked="" type="checkbox"/> frammentaria (**)	Diametro del tronco a m 1,30 dal suolo reale o stimato (**) <input type="checkbox"/> tra 70 e 100 cm *** <input checked="" type="checkbox"/> tra 100 e 200 cm <input type="checkbox"/> oltre 200 cm	*** La pianta viene segnalata per: <input type="checkbox"/> forma o portamento <input type="checkbox"/> valore storico-culturale <input type="checkbox"/> localizzazione particolare
*** Motivazione della segnalazione		_____	

PERICOLI

<input type="checkbox"/> Cattiva coltivazione e manutenzione	<input type="checkbox"/> Fuoco
<input checked="" type="checkbox"/> Urbanizzazione ed edificazione	<input type="checkbox"/> Rischio di taglio
<input type="checkbox"/> Abbandono	<input type="checkbox"/> Altro: _____



Regione Puglia
Ass.to Ecologia
Ufficio Parchi

ELENCO DEGLI ULIVI MONUMENTALI - SCHEDA DI RILEVAMENTO -

L.R. 14/2007 - Art. 4

Codice identificativo

Foto Albero 42
Codice censimento
n. 0094056

Scheda n. 42

Data 08.04.2013

Rilevamento effettuato da:

Cognome CARRIERI Nome ERMANN0

Indirizzo, telefono, e-mail: Via Bellini, 49 - 72015 Fasano (BR)

Ente di appartenenza

DOVE SI TROVA LA PIANTA ?

Provincia FG BA BR TA LE Comune di: Fasano

Località/via ex. S.S. 16 Fasano-Ostuni

COORDINATE UTM WGS-84

Zona 33 x 34

Longitudine E: 17°22'29.83" Latitudine N: 40°49'46.54"

PROPRIETA'

Privata

Dati catastali - Foglio n.: 43 Particella n.: 145

Pubblica

Dati del proprietario GIOIOSO Giammichele e Sebastiano

IN CHE AMBIENTE SI TROVA?

Ambiente Urbano

Verde pubblico

Verde privato

Ambiente Extraurbano

Oliveto puro

Oliveto consociato

Oliveto + orto

Oliveto infinito

Oliveto sesto irregolare

Oliveto sesto regolare

Incolto

Seminativo

Ambienti naturali (*)

Altro (*)

* Descrizione: _____

CARATTERISTICHE E DIMENSIONI DELLA PIANTA

L'albero ha un solo fusto?

SI

NO

La circonferenza del fusto è:

Intera

frammentaria (**)

Diametro del tronco a m 1,30 dal suolo reale o stimato (**)

tra 70 e 100 cm ***

tra 100 e 200 cm

oltre 200 cm

*** La pianta viene segnalata per:

forma o portamento

valore storico-culturale

localizzazione particolare

*** Motivazione della segnalazione

PERICOLI

Cattiva coltivazione e manutenzione


Urbanizzazione ed edificazione

Abbandono

Fuoco

Rischio di taglio

Altro: _____



Regione Puglia
Ass.to Ecologia
Ufficio Parchi

ELENCO DEGLI ULIVI MONUMENTALI - SCHEDA DI RILEVAMENTO -

L.R. 14/2007 – Art. 4

Codice identificativo

Foto Albero 43
Codice censimento
n. 0095388

Scheda n. 43

Data 08.04.2013

Rilevamento effettuato da:

Cognome CARRIERI Nome ERMANN0

Indirizzo, telefono, e-mail: Via Bellini, 49 – 72015 Fasano (BR)

Ente di appartenenza

DOVE SI TROVA LA PIANTA ?

Provincia FG BA BR TA LE Comune di: Fasano

Località/via ex. S.S. 16 Fasano-Ostuni

COORDINATE UTM WGS-84

Zona 33 x 34

Longitudine E: 17°22'30.41" Latitudine N: 40°49'46.39"

PROPRIETA'

Privata

Dati catastali - Foglio n.: 43 Particella n.: 140

Pubblica

Dati del proprietario LISI Vito

IN CHE AMBIENTE SI TROVA?

Ambiente Urbano

Verde pubblico

Verde privato

Ambiente Extraurbano

Oliveto puro

Oliveto consociato

Oliveto + orto

Oliveto infinito

Oliveto sesto irregolare

Oliveto sesto regolare

Incolto

Seminativo

Ambienti naturali (*)

Altro (*)

* Descrizione: _____

CARATTERISTICHE E DIMENSIONI DELLA PIANTA

L'albero ha un solo fusto?

SI

NO

La circonferenza del fusto è:

Intera

frammentaria (**)

Diametro del tronco a m 1,30 dal suolo reale o stimato (**)

tra 70 e 100 cm ***

tra 100 e 200 cm

oltre 200 cm

*** La pianta viene segnalata per:

forma o portamento

valore storico-culturale

localizzazione particolare

*** Motivazione della segnalazione

PERICOLI

Cattiva coltivazione e manutenzione


Urbanizzazione ed edificazione

Abbandono

Fuoco

Rischio di taglio

Altro: _____



Regione Puglia
Ass.to Ecologia
Ufficio Parchi

ELENCO DEGLI ULIVI MONUMENTALI - SCHEDA DI RILEVAMENTO -

L.R. 14/2007 - Art. 4

Codice identificativo

Foto Albero 44
Codice censimento
n. 0094395

Scheda n. 44

Data 08.04.2013

Rilevamento effettuato da:

Cognome CARRIERI Nome ERMANN0

Indirizzo, telefono, e-mail: Via Bellini, 49 - 72015 Fasano (BR)

Ente di appartenenza

DOVE SI TROVA LA PIANTA ?

Provincia FG BA BR TA LE Comune di: Fasano

Località/via ex. S.S. 16 Fasano-Ostuni

COORDINATE UTM WGS-84

Zona 33 x 34

Longitudine E: 17°22'30.21" Latitudine N: 40°49'46.05"

PROPRIETA'

Privata

Dati catastali - Foglio n.: 43 Particella n.: 140

Pubblica

Dati del proprietario LISI Vito

IN CHE AMBIENTE SI TROVA?

Ambiente Urbano

Verde pubblico

Verde privato

Ambiente Extraurbano

Oliveto puro

Oliveto consociato

Oliveto + orto

Oliveto infinito

Oliveto sesto irregolare

Oliveto sesto regolare

Incolto

Seminativo

Ambienti naturali (*)

Altro (*)

* Descrizione: _____

CARATTERISTICHE E DIMENSIONI DELLA PIANTA

L'albero ha un solo fusto?

SI

NO

La circonferenza del fusto è:

Intera

frammentaria (**)

Diametro del tronco a m 1,30 dal suolo reale o stimato (**)

tra 70 e 100 cm ***

tra 100 e 200 cm

oltre 200 cm

*** La pianta viene segnalata per:

forma o portamento

valore storico-culturale

localizzazione particolare

*** Motivazione della segnalazione

PERICOLI

Cattiva coltivazione e manutenzione

Urbanizzazione ed edificazione

Abbandono

Fuoco

Rischio di taglio

Altro: _____



Regione Puglia
Ass.to Ecologia
Ufficio Parchi

ELENCO DEGLI ULIVI MONUMENTALI - SCHEDA DI RILEVAMENTO -

L.R. 14/2007 - Art. 4

Codice identificativo

Foto Albero 45
Codice censimento
n. 0094486

Scheda n. 45

Data 08.04.2013

Rilevamento effettuato da:

Cognome CARRIERI Nome ERMANN0

Indirizzo, telefono, e-mail: Via Bellini, 49 - 72015 Fasano (BR)

Ente di appartenenza

DOVE SI TROVA LA PIANTA ?

Provincia FG BA BR TA LE Comune di: Fasano

Località/via ex. S.S. 16 Fasano-Ostuni

COORDINATE UTM WGS-84

Zona 33 x 34

Longitudine E: 17°22'30.24" Latitudine N: 40°49'45.67"

PROPRIETA'

Privata Dati catastali - Foglio n.: 43 Particella n.: 140

Pubblica
Dati del proprietario LISI Vito

IN CHE AMBIENTE SI TROVA?

Ambiente Urbano

- Verde pubblico
 Verde privato

Ambiente Extraurbano

- Oliveto puro
 Oliveto consociato
 Oliveto + orto
- Oliveto infinito
 Oliveto sesto irregolare
 Oliveto sesto regolare
- Incolto
 Seminativo
- Ambienti naturali (*)
 Altro (*)


* Descrizione: _____

CARATTERISTICHE E DIMENSIONI DELLA PIANTA

L'albero ha un solo fusto? <input checked="" type="checkbox"/> SI <input type="checkbox"/> NO	La circonferenza del fusto è: <input checked="" type="checkbox"/> Integra <input type="checkbox"/> frammentaria (**)	Diametro del tronco a m 1,30 dal suolo reale o stimato (**) <input checked="" type="checkbox"/> tra 70 e 100 cm *** <input type="checkbox"/> tra 100 e 200 cm <input type="checkbox"/> oltre 200 cm	*** La pianta viene segnalata per: <input type="checkbox"/> forma o portamento <input type="checkbox"/> valore storico-culturale <input type="checkbox"/> localizzazione particolare
*** Motivazione della segnalazione		_____	

PERICOLI

<input type="checkbox"/> Cattiva coltivazione e manutenzione	<input type="checkbox"/> Fuoco
<input checked="" type="checkbox"/> Urbanizzazione ed edificazione	<input type="checkbox"/> Rischio di taglio
<input type="checkbox"/> Abbandono	<input type="checkbox"/> Altro: _____



Regione Puglia
Ass.to Ecologia
Ufficio Parchi

ELENCO DEGLI ULIVI MONUMENTALI - SCHEDA DI RILEVAMENTO -

L.R. 14/2007 – Art. 4

Codice identificativo

Foto Albero 46
Codice censimento
n. 0094939

Scheda n. 46

Data 08.04.2013

Rilevamento effettuato da:

Cognome CARRIERI Nome ERMANNIO

Indirizzo, telefono, e-mail: Via Bellini, 49 – 72015 Fasano (BR)

Ente di appartenenza

DOVE SI TROVA LA PIANTA ?

Provincia FG BA BR TA LE Comune di: Fasano

Località/via ex. S.S. 16 Fasano-Ostuni

COORDINATE UTM WGS-84

Zona 33 x 34

Longitudine E: 17°22'29.86" Latitudine N: 40°49'45.64"

PROPRIETA'

Privata

Dati catastali - Foglio n.: 43 Particella n.: 140

Pubblica

Dati del proprietario LISI Vito

IN CHE AMBIENTE SI TROVA?

Ambiente Urbano

- Verde pubblico
 Verde privato

Ambiente Extraurbano

- Oliveto puro
 Oliveto consociato
 Oliveto + orto

- Oliveto infinito
 Oliveto sesto irregolare
 Oliveto sesto regolare

- Incolto
 Seminativo

- Ambienti naturali (*)
 Altro (*)

* Descrizione: _____

CARATTERISTICHE E DIMENSIONI DELLA PIANTA

L'albero ha un solo fusto? <input checked="" type="checkbox"/> SI <input type="checkbox"/> NO	La circonferenza del fusto è: <input checked="" type="checkbox"/> Integra <input type="checkbox"/> frammentaria (**)	Diametro del tronco a m 1,30 dal suolo reale o stimato (**) <input checked="" type="checkbox"/> tra 70 e 100 cm *** <input type="checkbox"/> tra 100 e 200 cm <input type="checkbox"/> oltre 200 cm	*** La pianta viene segnalata per: <input type="checkbox"/> forma o portamento <input type="checkbox"/> valore storico-culturale <input type="checkbox"/> localizzazione particolare
*** Motivazione della segnalazione		_____	

PERICOLI

<input type="checkbox"/> Cattiva coltivazione e manutenzione	<input type="checkbox"/> Fuoco
<input checked="" type="checkbox"/> Urbanizzazione ed edificazione	<input type="checkbox"/> Rischio di taglio
<input type="checkbox"/> Abbandono	<input type="checkbox"/> Altro: _____



Regione Puglia
Ass.to Ecologia
Ufficio Parchi

ELENCO DEGLI ULIVI MONUMENTALI - SCHEDA DI RILEVAMENTO -

Carrubo

Codice identificativo

Foto Albero 47c
Codice censimento
n. -----

Scheda n. 47

Data 08.04.2013

Rilevamento effettuato da:

Cognome CARRIERI Nome ERMANN0

Indirizzo, telefono, e-mail: Via Bellini, 49 – 72015 Fasano (BR)

Ente di appartenenza

DOVE SI TROVA LA PIANTA ?

Provincia FG BA BR TA LE Comune di: Fasano

Località/via ex. S.S. 16 Fasano-Ostuni

COORDINATE UTM WGS-84

Zona 33 x 34

Longitudine E: 17°22'29.57" Latitudine N: 40°49'45.35"

PROPRIETA'

Privata

Dati catastali - Foglio n.: 43 Particella n.: 140

Pubblica

Dati del proprietario LISI Vito

IN CHE AMBIENTE SI TROVA?

Ambiente Urbano

Verde pubblico

Verde privato

Ambiente Extraurbano

Oliveto puro

Oliveto consociato

Oliveto + orto

Oliveto infinito

Oliveto sesto irregolare

Oliveto sesto regolare

Incolto

Seminativo

Ambienti naturali (*)

Altro (*)

* Descrizione: _____

CARATTERISTICHE E DIMENSIONI DELLA PIANTA

L'albero ha un solo fusto?

SI

NO

La circonferenza del fusto è:

Integra

frammentaria (**)

Diametro del tronco a m 1,30 dal suolo reale o stimato (**)

tra 70 e 100 cm ***

tra 100 e 200 cm

oltre 200 cm

*** La pianta viene segnalata per:

forma o portamento

valore storico-culturale

localizzazione particolare

*** Motivazione della segnalazione

PERICOLI

Cattiva coltivazione e manutenzione


Urbanizzazione ed edificazione

Abbandono

Fuoco

Rischio di taglio

Altro: _____



Regione Puglia
Ass.to Ecologia
Ufficio Parchi

ELENCO DEGLI ULIVI MONUMENTALI - SCHEDA DI RILEVAMENTO -

L.R. 14/2007 – Art. 4

Codice identificativo

Foto Albero 48
Codice censimento
n. 0077455

Scheda n. 48

Data 08.04.2013

Rilevamento effettuato da:

Cognome CARRIERI Nome ERMANN0

Indirizzo, telefono, e-mail: Via Bellini, 49 – 72015 Fasano (BR)

Ente di appartenenza

DOVE SI TROVA LA PIANTA ?

Provincia FG BA BR TA LE Comune di: Fasano

Località/via ex. S.S. 16 Fasano-Ostuni

COORDINATE UTM WGS-84

Zona 33 x 34

Longitudine E: 17°22'29.98" Latitudine N: 40°49'45.38"

PROPRIETA'

Privata

Dati catastali - Foglio n.: 43 Particella n.: 140

Pubblica

Dati del proprietario LISI Vito

IN CHE AMBIENTE SI TROVA?

Ambiente Urbano

Verde pubblico

Verde privato

Ambiente Extraurbano

Oliveto puro

Oliveto consociato

Oliveto + orto

Oliveto infinito

Oliveto sesto irregolare

Oliveto sesto regolare

Incolto

Seminativo

Ambienti naturali (*)

Altro (*)

* Descrizione: _____

CARATTERISTICHE E DIMENSIONI DELLA PIANTA

L'albero ha un solo fusto?

SI

NO

La circonferenza del fusto è:

Integra

frammentaria (**)

Diametro del tronco a m 1,30 dal suolo reale o stimato (**)

tra 70 e 100 cm ***

tra 100 e 200 cm

oltre 200 cm

*** La pianta viene segnalata per:

forma o portamento

valore storico-culturale

localizzazione particolare

*** Motivazione della segnalazione

PERICOLI

Cattiva coltivazione e manutenzione


Urbanizzazione ed edificazione

Abbandono

Fuoco

Rischio di taglio

Altro: _____



Regione Puglia
Ass.to Ecologia
Ufficio Parchi

ELENCO DEGLI ULIVI MONUMENTALI - SCHEDA DI RILEVAMENTO -

L.R. 14/2007 – Art. 4

Codice identificativo

Foto Albero 49
Codice censimento
n. 0094044

Scheda n. 49

Data 08.04.2013

Rilevamento effettuato da:

Cognome CARRIERI Nome ERMANN0

Indirizzo, telefono, e-mail: Via Bellini, 49 – 72015 Fasano (BR)

Ente di appartenenza

DOVE SI TROVA LA PIANTA ?

Provincia FG BA BR TA LE Comune di: Fasano

Località/via ex. S.S. 16 Fasano-Ostuni

COORDINATE UTM WGS-84

Zona 33 x 34

Longitudine E: 17°22'29.13" Latitudine N: 40°49'44.96"

PROPRIETA'

Privata

Dati catastali - Foglio n.: 43 Particella n.: 140

Pubblica

Dati del proprietario LISI Vito

IN CHE AMBIENTE SI TROVA?

Ambiente Urbano

- Verde pubblico
 Verde privato

Ambiente Extraurbano

- Oliveto puro
 Oliveto consociato
 Oliveto + orto

- Oliveto infinito
 Oliveto sesto irregolare
 Oliveto sesto regolare

- Incolto
 Seminativo

- Ambienti naturali (*)
 Altro (*)


* Descrizione: _____

CARATTERISTICHE E DIMENSIONI DELLA PIANTA

L'albero ha un solo fusto? <input checked="" type="checkbox"/> SI <input type="checkbox"/> NO	La circonferenza del fusto è: <input type="checkbox"/> Intera <input checked="" type="checkbox"/> frammentaria (**)	Diametro del tronco a m 1,30 dal suolo reale o stimato (**) <input type="checkbox"/> tra 70 e 100 cm *** <input checked="" type="checkbox"/> tra 100 e 200 cm <input type="checkbox"/> oltre 200 cm	*** La pianta viene segnalata per: <input type="checkbox"/> forma o portamento <input type="checkbox"/> valore storico-culturale <input type="checkbox"/> localizzazione particolare
*** Motivazione della segnalazione		_____	

PERICOLI

<input type="checkbox"/> Cattiva coltivazione e manutenzione	<input type="checkbox"/> Fuoco
<input checked="" type="checkbox"/> Urbanizzazione ed edificazione	<input type="checkbox"/> Rischio di taglio
<input type="checkbox"/> Abbandono	<input type="checkbox"/> Altro: _____



Regione Puglia
Ass.to Ecologia
Ufficio Parchi

ELENCO DEGLI ULIVI MONUMENTALI - SCHEDA DI RILEVAMENTO -

L.R. 14/2007 – Art. 4

Codice identificativo

Foto Albero 50
Codice censimento
n. 0095146

Scheda n. 50

Data 08.04.2013

Rilevamento effettuato da:

Cognome CARRIERI Nome ERMANN0

Indirizzo, telefono, e-mail: Via Bellini, 49 – 72015 Fasano (BR)

Ente di appartenenza

DOVE SI TROVA LA PIANTA ?

Provincia FG BA BR TA LE Comune di: Fasano

Località/via ex. S.S. 16 Fasano-Ostuni

COORDINATE UTM WGS-84

Zona 33 x 34

Longitudine E: 17°22'29.14" Latitudine N: 40°49'44.53"

PROPRIETA'

Privata

Dati catastali - Foglio n.: 43 Particella n.: 140

Pubblica

Dati del proprietario LISI Vito

IN CHE AMBIENTE SI TROVA?

Ambiente Urbano

Verde pubblico

Verde privato

Ambiente Extraurbano

Oliveto puro

Oliveto consociato

Oliveto + orto

Oliveto infinito

Oliveto sesto irregolare

Oliveto sesto regolare

Incolto

Seminativo

Ambienti naturali (*)

Altro (*)

* Descrizione: _____

CARATTERISTICHE E DIMENSIONI DELLA PIANTA

L'albero ha un solo fusto?

SI

NO

La circonferenza del fusto è:

Integra

frammentaria (**)

Diametro del tronco a m 1,30 dal suolo reale o stimato (**)

tra 70 e 100 cm ***

tra 100 e 200 cm

oltre 200 cm

*** La pianta viene segnalata per:

forma o portamento

valore storico-culturale

localizzazione particolare

*** Motivazione della segnalazione

PERICOLI

Cattiva coltivazione e manutenzione


Urbanizzazione ed edificazione

Abbandono

Fuoco

Rischio di taglio

Altro: _____



Regione Puglia
Ass.to Ecologia
Ufficio Parchi

ELENCO DEGLI ULIVI MONUMENTALI - SCHEDA DI RILEVAMENTO -

L.R. 14/2007 - Art. 4

Codice identificativo

Foto Albero 51
Codice censimento
n. 0094464

Scheda n. 51

Data 08.04.2013

Rilevamento effettuato da:

Cognome CARRIERI Nome ERMANNIO

Indirizzo, telefono, e-mail: Via Bellini, 49 - 72015 Fasano (BR)

Ente di appartenenza

DOVE SI TROVA LA PIANTA ?

Provincia FG BA BR TA LE Comune di: Fasano

Località/via ex. S.S. 16 Fasano-Ostuni

COORDINATE UTM WGS-84

Zona 33 x 34

Longitudine E: 17°22'29.42" Latitudine N: 40°49'44.14"

PROPRIETA'

Privata

Dati catastali - Foglio n.: 43 Particella n.: 140

Pubblica

Dati del proprietario LISI Vito

IN CHE AMBIENTE SI TROVA?

Ambiente Urbano

Verde pubblico

Verde privato

Ambiente Extraurbano

Oliveto puro

Oliveto consociato

Oliveto + orto

Oliveto infinito

Oliveto sesto irregolare

Oliveto sesto regolare

Incolto

Seminativo

Ambienti naturali (*)

Altro (*)

* Descrizione: _____

CARATTERISTICHE E DIMENSIONI DELLA PIANTA

L'albero ha un solo fusto?

SI

NO

La circonferenza del fusto è:

Intera

frammentaria (**)

Diametro del tronco a m 1,30 dal suolo reale o stimato (**)

tra 70 e 100 cm ***

tra 100 e 200 cm

oltre 200 cm

*** La pianta viene segnalata per:

forma o portamento

valore storico-culturale

localizzazione particolare

*** Motivazione della segnalazione

PERICOLI

Cattiva coltivazione e manutenzione


Urbanizzazione ed edificazione

Abbandono

Fuoco

Rischio di taglio

Altro: _____



Regione Puglia
Ass.to Ecologia
Ufficio Parchi

ELENCO DEGLI ULIVI MONUMENTALI - SCHEDA DI RILEVAMENTO -

Carrubo

Codice identificativo

Foto Albero 52c
Codice censimento
n. -----

Scheda n. 52

Data 08.04.2013

Rilevamento effettuato da:

Cognome CARRIERI Nome ERMANNIO

Indirizzo, telefono, e-mail: Via Bellini, 49 – 72015 Fasano (BR)

Ente di appartenenza

DOVE SI TROVA LA PIANTA ?

Provincia FG BA BR TA LE Comune di: Fasano

Località/via ex. S.S. 16 Fasano-Ostuni

COORDINATE UTM WGS-84

Zona 33 x 34

Longitudine E: 17°22'29.70" Latitudine N: 40°49'44.48"

PROPRIETA'

Privata

Dati catastali - Foglio n.: 43 Particella n.: 140

Pubblica

Dati del proprietario LISI Vito

IN CHE AMBIENTE SI TROVA?

Ambiente Urbano

- Verde pubblico
 Verde privato

Ambiente Extraurbano

- Oliveto puro
 Oliveto consociato
 Oliveto + orto

- Oliveto infinito
 Oliveto sesto irregolare
 Oliveto sesto regolare

- Incolto
 Seminativo

- Ambienti naturali (*)
 Altro (*)

* Descrizione: _____

CARATTERISTICHE E DIMENSIONI DELLA PIANTA

L'albero ha un solo fusto? <input checked="" type="checkbox"/> SI <input type="checkbox"/> NO	La circonferenza del fusto è: <input type="checkbox"/> Intera <input checked="" type="checkbox"/> frammentaria (**)	Diametro del tronco a m 1,30 dal suolo reale o stimato (**) <input type="checkbox"/> tra 70 e 100 cm *** <input checked="" type="checkbox"/> tra 100 e 200 cm <input type="checkbox"/> oltre 200 cm	*** La pianta viene segnalata per: <input type="checkbox"/> forma o portamento <input type="checkbox"/> valore storico-culturale <input type="checkbox"/> localizzazione particolare
*** Motivazione della segnalazione		_____	

PERICOLI

<input type="checkbox"/> Cattiva coltivazione e manutenzione	<input type="checkbox"/> Fuoco
<input checked="" type="checkbox"/> Urbanizzazione ed edificazione	<input type="checkbox"/> Rischio di taglio
<input type="checkbox"/> Abbandono	<input type="checkbox"/> Altro: _____



Regione Puglia
Ass.to Ecologia
Ufficio Parchi

ELENCO DEGLI ULIVI MONUMENTALI - SCHEDA DI RILEVAMENTO -

L.R. 14/2007 - Art. 4

Codice identificativo

Foto Albero 53
Codice censimento
n. 0095188

Scheda n. 53

Data 08.04.2013

Rilevamento effettuato da:

Cognome CARRIERI Nome ERMANN0

Indirizzo, telefono, e-mail: Via Bellini, 49 - 72015 Fasano (BR)

Ente di appartenenza

DOVE SI TROVA LA PIANTA ?

Provincia FG BA BR TA LE Comune di: Fasano

Località/via ex. S.S. 16 Fasano-Ostuni

COORDINATE UTM WGS-84

Zona 33 x 34

Longitudine E: 17°22'29.47" Latitudine N: 40°49'44.62"

PROPRIETA'

Privata

Dati catastali - Foglio n.: 43 Particella n.: 140

Pubblica

Dati del proprietario LISI Vito

IN CHE AMBIENTE SI TROVA?

Ambiente Urbano

Verde pubblico

Verde privato

Ambiente Extraurbano

Oliveto puro

Oliveto consociato

Oliveto + orto

Oliveto infinito

Oliveto sesto irregolare

Oliveto sesto regolare

Incolto

Seminativo

Ambienti naturali (*)

Altro (*)

* Descrizione: _____

CARATTERISTICHE E DIMENSIONI DELLA PIANTA

L'albero ha un solo fusto?

SI

NO

La circonferenza del fusto è:

Integra

frammentaria (**)

Diametro del tronco a m 1,30 dal suolo reale o stimato (**)

tra 70 e 100 cm ***

tra 100 e 200 cm

oltre 200 cm

*** La pianta viene segnalata per:

forma o portamento

valore storico-culturale

localizzazione particolare

*** Motivazione della segnalazione

PERICOLI

Cattiva coltivazione e manutenzione


Urbanizzazione ed edificazione

Abbandono

Fuoco

Rischio di taglio

Altro: _____



Regione Puglia
Ass.to Ecologia
Ufficio Parchi

ELENCO DEGLI ULIVI MONUMENTALI - SCHEDA DI RILEVAMENTO -

L.R. 14/2007 - Art. 4

Codice identificativo

Foto Albero 54
Codice censimento
n. 0095211

Scheda n. 54

Data 08.04.2013

Rilevamento effettuato da:

Cognome CARRIERI Nome ERMANN0

Indirizzo, telefono, e-mail: Via Bellini, 49 - 72015 Fasano (BR)

Ente di appartenenza

DOVE SI TROVA LA PIANTA ?

Provincia FG BA BR TA LE Comune di: Fasano

Località/via ex. S.S. 16 Fasano-Ostuni

COORDINATE UTM WGS-84

Zona 33 x 34

Longitudine E: 17°22'29.84" Latitudine N: 40°49'44.77"

PROPRIETA'

Privata

Dati catastali - Foglio n.: 43 Particella n.: 140

Pubblica

Dati del proprietario LISI Vito

IN CHE AMBIENTE SI TROVA?

Ambiente Urbano

Verde pubblico

Verde privato

Ambiente Extraurbano

Oliveto puro

Oliveto consociato

Oliveto + orto

Oliveto infinito

Oliveto sesto irregolare

Oliveto sesto regolare

Incolto

Seminativo

Ambienti naturali (*)

Altro (*)

* Descrizione: _____

CARATTERISTICHE E DIMENSIONI DELLA PIANTA

L'albero ha un solo fusto?

SI

NO

La circonferenza del fusto è:

Integra

frammentaria (**)

Diametro del tronco a m 1,30 dal suolo reale o stimato (**)

tra 70 e 100 cm ***

tra 100 e 200 cm

oltre 200 cm

*** La pianta viene segnalata per:

forma o portamento

valore storico-culturale

localizzazione particolare

*** Motivazione della segnalazione

PERICOLI

Cattiva coltivazione e manutenzione


Urbanizzazione ed edificazione

Abbandono

Fuoco

Rischio di taglio

Altro: _____



Regione Puglia
Ass.to Ecologia
Ufficio Parchi

ELENCO DEGLI ULIVI MONUMENTALI - SCHEDA DI RILEVAMENTO -

L.R. 14/2007 - Art. 4

Codice identificativo

Foto Albero 55
Codice censimento
n. 0094171

Scheda n. 55

Data 08.04.2013

Rilevamento effettuato da:

Cognome CARRIERI Nome ERMANN0

Indirizzo, telefono, e-mail: Via Bellini, 49 - 72015 Fasano (BR)

Ente di appartenenza

DOVE SI TROVA LA PIANTA ?

Provincia FG BA BR TA LE Comune di: Fasano

Località/via ex. S.S. 16 Fasano-Ostuni

COORDINATE UTM WGS-84

Zona 33 x 34

Longitudine E: 17°22'30.00" Latitudine N: 40°49'45.01"

PROPRIETA'

Privata

Dati catastali - Foglio n.: 43 Particella n.: 140

Pubblica

Dati del proprietario LISI Vito

IN CHE AMBIENTE SI TROVA?

Ambiente Urbano

Verde pubblico

Verde privato

Ambiente Extraurbano

Oliveto puro

Oliveto consociato

Oliveto + orto

Oliveto infinito

Oliveto sesto irregolare

Oliveto sesto regolare

Incolto

Seminativo

Ambienti naturali (*)

Altro (*)

* Descrizione: _____

CARATTERISTICHE E DIMENSIONI DELLA PIANTA

L'albero ha un solo fusto?

SI

NO

La circonferenza del fusto è:

Intera

frammentaria (**)

Diametro del tronco a m 1,30 dal suolo reale o stimato (**)

tra 70 e 100 cm ***

tra 100 e 200 cm

oltre 200 cm

*** La pianta viene segnalata per:

forma o portamento

valore storico-culturale

localizzazione particolare

*** Motivazione della segnalazione

PERICOLI

Cattiva coltivazione e manutenzione


Urbanizzazione ed edificazione

Abbandono

Fuoco

Rischio di taglio

Altro: _____



Regione Puglia
Ass.to Ecologia
Ufficio Parchi

ELENCO DEGLI ULIVI MONUMENTALI - SCHEDA DI RILEVAMENTO -

L.R. 14/2007 - Art. 4

Codice identificativo

Foto Albero 56
Codice censimento
n. 0077665

Scheda n. 56

Data 08.04.2013

Rilevamento effettuato da:

Cognome CARRIERI Nome ERMANN0

Indirizzo, telefono, e-mail: Via Bellini, 49 - 72015 Fasano (BR)

Ente di appartenenza

DOVE SI TROVA LA PIANTA ?

Provincia FG BA BR TA LE Comune di: Fasano

Località/via ex. S.S. 16 Fasano-Ostuni

COORDINATE UTM WGS-84

Zona 33 x 34

Longitudine E: 17°22'30.48" Latitudine N: 40°49'45.17"

PROPRIETA'

Privata

Dati catastali - Foglio n.: 43 Particella n.: 140

Pubblica

Dati del proprietario LISI Vito

IN CHE AMBIENTE SI TROVA?

Ambiente Urbano

Verde pubblico

Verde privato

Ambiente Extraurbano

Oliveto puro

Oliveto consociato

Oliveto + orto

Oliveto infinito

Oliveto sesto irregolare

Oliveto sesto regolare

Incolto

Seminativo

Ambienti naturali (*)

Altro (*)

* Descrizione: _____

CARATTERISTICHE E DIMENSIONI DELLA PIANTA

L'albero ha un solo fusto?

SI

NO

La circonferenza del fusto è:

Integra

frammentaria (**)

Diametro del tronco a m 1,30 dal suolo reale o stimato (**)

tra 70 e 100 cm ***

tra 100 e 200 cm

oltre 200 cm

*** La pianta viene segnalata per:

forma o portamento

valore storico-culturale

localizzazione particolare

*** Motivazione della segnalazione

PERICOLI

Cattiva coltivazione e manutenzione


Urbanizzazione ed edificazione

Abbandono

Fuoco

Rischio di taglio

Altro: _____



Regione Puglia
Ass.to Ecologia
Ufficio Parchi

ELENCO DEGLI ULIVI MONUMENTALI - SCHEDA DI RILEVAMENTO -

L.R. 14/2007 – Art. 4

Codice identificativo

Foto Albero 57
Codice censimento
n. 0094485

Scheda n. 57

Data 08.04.2013

Rilevamento effettuato da:

Cognome CARRIERI Nome ERMANN0

Indirizzo, telefono, e-mail: Via Bellini, 49 – 72015 Fasano (BR)

Ente di appartenenza

DOVE SI TROVA LA PIANTA ?

Provincia FG BA BR TA LE Comune di: Fasano

Località/via ex. S.S. 16 Fasano-Ostuni

COORDINATE UTM WGS-84

Zona 33 x 34

Longitudine E: 17°22'30.74" Latitudine N: 40°49'45.34"

PROPRIETA'

Privata

Dati catastali - Foglio n.: 43 Particella n.: 140

Pubblica

Dati del proprietario LISI Vito

IN CHE AMBIENTE SI TROVA?

Ambiente Urbano

Verde pubblico

Verde privato

Ambiente Extraurbano

Oliveto puro

Oliveto consociato

Oliveto + orto

Oliveto infinito

Oliveto sesto irregolare

Oliveto sesto regolare

Incolto

Seminativo

Ambienti naturali (*)

Altro (*)

* Descrizione: _____

CARATTERISTICHE E DIMENSIONI DELLA PIANTA

L'albero ha un solo fusto?

SI

NO

La circonferenza del fusto è:

Intera

frammentaria (**)

Diametro del tronco a m 1,30 dal suolo reale o stimato (**)

tra 70 e 100 cm ***

tra 100 e 200 cm

oltre 200 cm

*** La pianta viene segnalata per:

forma o portamento

valore storico-culturale

localizzazione particolare

*** Motivazione della segnalazione

PERICOLI

Cattiva coltivazione e manutenzione


Urbanizzazione ed edificazione

Abbandono

Fuoco

Rischio di taglio

Altro: _____



Regione Puglia
Ass.to Ecologia
Ufficio Parchi

ELENCO DEGLI ULIVI MONUMENTALI - SCHEDA DI RILEVAMENTO -

L.R. 14/2007 - Art. 4

Codice identificativo

Foto Albero 58
Codice censimento
n. 0077358

Scheda n. 58

Data 08.04.2013

Rilevamento effettuato da:

Cognome CARRIERI Nome ERMANN0

Indirizzo, telefono, e-mail: Via Bellini, 49 - 72015 Fasano (BR)

Ente di appartenenza

DOVE SI TROVA LA PIANTA ?

Provincia FG BA BR TA LE Comune di: Fasano

Località/via ex. S.S. 16 Fasano-Ostuni

COORDINATE UTM WGS-84

Zona 33 x 34

Longitudine E: 17°22'31.07" Latitudine N: 40°49'45.41"

PROPRIETA'

Privata

Dati catastali - Foglio n.: 43 Particella n.: 140

Pubblica

Dati del proprietario LISI Vito

IN CHE AMBIENTE SI TROVA?

Ambiente Urbano

Verde pubblico

Verde privato

Ambiente Extraurbano

Oliveto puro

Oliveto consociato

Oliveto + orto

Oliveto infinito

Oliveto sesto irregolare

Oliveto sesto regolare

Incolto

Seminativo

Ambienti naturali (*)

Altro (*)

* Descrizione: _____

CARATTERISTICHE E DIMENSIONI DELLA PIANTA

L'albero ha un solo fusto?

SI

NO

La circonferenza del fusto è:

Integra

frammentaria (**)

Diametro del tronco a m 1,30 dal suolo reale o stimato (**)

tra 70 e 100 cm ***

tra 100 e 200 cm

oltre 200 cm

*** La pianta viene segnalata per:

forma o portamento

valore storico-culturale

localizzazione particolare

*** Motivazione della segnalazione

PERICOLI

Cattiva coltivazione e manutenzione

Urbanizzazione ed edificazione

Abbandono

Fuoco

Rischio di taglio

Altro: _____



Regione Puglia
Ass.to Ecologia
Ufficio Parchi

ELENCO DEGLI ULIVI MONUMENTALI - SCHEDA DI RILEVAMENTO -

Carrubo

Codice identificativo

Foto Albero 59c
Codice censimento
n. -----

Scheda n. 59

Data 08.04.2013

Rilevamento effettuato da:

Cognome CARRIERI Nome ERMANN0

Indirizzo, telefono, e-mail: Via Bellini, 49 – 72015 Fasano (BR)

Ente di appartenenza

DOVE SI TROVA LA PIANTA ?

Provincia FG BA BR TA LE Comune di: Fasano

Località/via ex. S.S. 16 Fasano-Ostuni

COORDINATE UTM WGS-84

Zona 33 x 34

Longitudine E: 17°22'31.45" Latitudine N: 40°49'45.71"

PROPRIETA'

Privata

Dati catastali - Foglio n.: 43 Particella n.: 140

Pubblica

Dati del proprietario LISI Vito

IN CHE AMBIENTE SI TROVA?

Ambiente Urbano

- Verde pubblico
 Verde privato

Ambiente Extraurbano

- Oliveto puro
 Oliveto consociato
 Oliveto + orto

- Oliveto infinito
 Oliveto sesto irregolare
 Oliveto sesto regolare

- Incolto
 Seminativo

- Ambienti naturali (*)
 Altro (*)


* Descrizione: _____

CARATTERISTICHE E DIMENSIONI DELLA PIANTA

L'albero ha un solo fusto? <input checked="" type="checkbox"/> SI <input type="checkbox"/> NO	La circonferenza del fusto è: <input type="checkbox"/> Intera <input checked="" type="checkbox"/> frammentaria (**)	Diametro del tronco a m 1,30 dal suolo reale o stimato (**) <input type="checkbox"/> tra 70 e 100 cm *** <input type="checkbox"/> tra 100 e 200 cm <input checked="" type="checkbox"/> oltre 200 cm	*** La pianta viene segnalata per: <input type="checkbox"/> forma o portamento <input type="checkbox"/> valore storico-culturale <input type="checkbox"/> localizzazione particolare
*** Motivazione della segnalazione		_____	

PERICOLI

<input type="checkbox"/> Cattiva coltivazione e manutenzione	<input type="checkbox"/> Fuoco
<input checked="" type="checkbox"/> Urbanizzazione ed edificazione	<input type="checkbox"/> Rischio di taglio
<input type="checkbox"/> Abbandono	<input type="checkbox"/> Altro: _____



Regione Puglia
Ass.to Ecologia
Ufficio Parchi

ELENCO DEGLI ULIVI MONUMENTALI - SCHEDA DI RILEVAMENTO -

L.R. 14/2007 - Art. 4

Codice identificativo

Foto Albero 60
Codice censimento
n. 0094459

Scheda n. 60

Data 08.04.2013

Rilevamento effettuato da:

Cognome CARRIERI Nome ERMANN0

Indirizzo, telefono, e-mail: Via Bellini, 49 - 72015 Fasano (BR)

Ente di appartenenza

DOVE SI TROVA LA PIANTA ?

Provincia FG BA BR TA LE Comune di: Fasano

Località/via ex. S.S. 16 Fasano-Ostuni

COORDINATE UTM WGS-84

Zona 33 x 34

Longitudine E: 17°22'30.94" Latitudine N: 40°49'45.91"

PROPRIETA'

Privata

Dati catastali - Foglio n.: 43 Particella n.: 140

Pubblica

Dati del proprietario LISI Vito

IN CHE AMBIENTE SI TROVA?

Ambiente Urbano

Verde pubblico

Verde privato

Ambiente Extraurbano

Oliveto puro

Oliveto consociato

Oliveto + orto

Oliveto infinito

Oliveto sesto irregolare

Oliveto sesto regolare

Incolto

Seminativo

Ambienti naturali (*)

Altro (*)

* Descrizione: _____

CARATTERISTICHE E DIMENSIONI DELLA PIANTA

L'albero ha un solo fusto? <input checked="" type="checkbox"/> SI <input type="checkbox"/> NO	La circonferenza del fusto è: <input checked="" type="checkbox"/> Integra <input type="checkbox"/> frammentaria (**)	Diametro del tronco a m 1,30 dal suolo reale o stimato (**) <input type="checkbox"/> tra 70 e 100 cm *** <input checked="" type="checkbox"/> tra 100 e 200 cm <input type="checkbox"/> oltre 200 cm	*** La pianta viene segnalata per: <input type="checkbox"/> forma o portamento <input type="checkbox"/> valore storico-culturale <input type="checkbox"/> localizzazione particolare
*** Motivazione della segnalazione		_____	

PERICOLI

<input type="checkbox"/> Cattiva coltivazione e manutenzione	<input type="checkbox"/> Fuoco
<input checked="" type="checkbox"/> Urbanizzazione ed edificazione	<input type="checkbox"/> Rischio di taglio
<input type="checkbox"/> Abbandono	<input type="checkbox"/> Altro: _____



Regione Puglia
Ass.to Ecologia
Ufficio Parchi

ELENCO DEGLI ULIVI MONUMENTALI - SCHEDA DI RILEVAMENTO -

L.R. 14/2007 – Art. 4

Codice identificativo

Foto Albero 61
Codice censimento
n. 0077856

Scheda n. 61

Data 08.04.2013

Rilevamento effettuato da:

Cognome CARRIERI Nome ERMANN0

Indirizzo, telefono, e-mail: Via Bellini, 49 – 72015 Fasano (BR)

Ente di appartenenza

DOVE SI TROVA LA PIANTA ?

Provincia FG BA BR TA LE Comune di: Fasano

Località/via ex. S.S. 16 Fasano-Ostuni

COORDINATE UTM WGS-84

Zona 33 x 34

Longitudine E: 17°22'30.73" Latitudine N: 40°49'46.21"

PROPRIETA'

Privata

Dati catastali - Foglio n.: 43 Particella n.: 140

Pubblica

Dati del proprietario LISI Vito

IN CHE AMBIENTE SI TROVA?

Ambiente Urbano

Verde pubblico

Verde privato

Ambiente Extraurbano

Oliveto puro

Oliveto consociato

Oliveto + orto

Oliveto infinito

Oliveto sesto irregolare

Oliveto sesto regolare

Incolto

Seminativo

Ambienti naturali (*)

Altro (*)

* Descrizione: _____

CARATTERISTICHE E DIMENSIONI DELLA PIANTA

L'albero ha un solo fusto?

SI

NO

La circonferenza del fusto è:

Intera

frammentaria (**)

Diametro del tronco a m 1,30 dal suolo reale o stimato (**)

tra 70 e 100 cm ***

tra 100 e 200 cm

oltre 200 cm

*** La pianta viene segnalata per:

forma o portamento

valore storico-culturale

localizzazione particolare

*** Motivazione della segnalazione

PERICOLI

Cattiva coltivazione e manutenzione


Urbanizzazione ed edificazione

Abbandono

Fuoco

Rischio di taglio

Altro: _____



Regione Puglia
Ass.to Ecologia
Ufficio Parchi

ELENCO DEGLI ULIVI MONUMENTALI - SCHEDA DI RILEVAMENTO -

L.R. 14/2007 - Art. 4

Codice identificativo

Foto Albero 62
Codice censimento
n. 0095140

Scheda n. 62

Data 08.04.2013

Rilevamento effettuato da:

Cognome CARRIERI Nome ERMANN0

Indirizzo, telefono, e-mail: Via Bellini, 49 - 72015 Fasano (BR)

Ente di appartenenza

DOVE SI TROVA LA PIANTA ?

Provincia FG BA BR TA LE Comune di: Fasano

Località/via ex. S.S. 16 Fasano-Ostuni

COORDINATE UTM WGS-84

Zona 33 x 34

Longitudine E: 17°22'32.12" Latitudine N: 40°49'45.58"

PROPRIETA'

Privata

Dati catastali - Foglio n.: 43 Particella n.: 140

Pubblica

Dati del proprietario LISI Vito

IN CHE AMBIENTE SI TROVA?

Ambiente Urbano

Verde pubblico

Verde privato

Ambiente Extraurbano

Oliveto puro

Oliveto consociato

Oliveto + orto

Oliveto infinito

Oliveto sesto irregolare

Oliveto sesto regolare

Incolto

Seminativo

Ambienti naturali (*)

Altro (*)

* Descrizione: _____

CARATTERISTICHE E DIMENSIONI DELLA PIANTA

L'albero ha un solo fusto?

SI

NO

La circonferenza del fusto è:

Integra

frammentaria (**)

Diametro del tronco a m 1,30 dal suolo reale o stimato (**)

tra 70 e 100 cm ***

tra 100 e 200 cm

oltre 200 cm

*** La pianta viene segnalata per:

forma o portamento

valore storico-culturale

localizzazione particolare

*** Motivazione della segnalazione

PERICOLI

Cattiva coltivazione e manutenzione


Urbanizzazione ed edificazione

Abbandono

Fuoco

Rischio di taglio

Altro: _____



Regione Puglia
Ass. to Ecologia
Ufficio Parchi

ELENCO DEGLI ULIVI MONUMENTALI - SCHEDA DI RILEVAMENTO -

L.R. 14/2007 – Art. 4

Codice identificativo

Foto Albero 63
Codice censimento
n. 0094492

Scheda n. 63

Data 08.04.2013

Rilevamento effettuato da:

Cognome CARRIERI Nome ERMANN0

Indirizzo, telefono, e-mail: Via Bellini, 49 – 72015 Fasano (BR)

Ente di appartenenza

DOVE SI TROVA LA PIANTA ?

Provincia FG BA BR TA LE Comune di: Fasano

Località/via ex. S.S. 16 Fasano-Ostuni

COORDINATE UTM WGS-84

Zona 33 x 34

Longitudine E: 17°22'31.01" Latitudine N: 40°49'45.04"

PROPRIETA'

Privata

Dati catastali - Foglio n.: 43 Particella n.: 140

Pubblica

Dati del proprietario LISI Vito

IN CHE AMBIENTE SI TROVA?

Ambiente Urbano

Verde pubblico

Verde privato

Ambiente Extraurbano

Oliveto puro

Oliveto consociato

Oliveto + orto

Oliveto infinito

Oliveto sesto irregolare

Oliveto sesto regolare

Incolto

Seminativo

Ambienti naturali (*)

Altro (*)

* Descrizione: _____

CARATTERISTICHE E DIMENSIONI DELLA PIANTA

L'albero ha un solo fusto?

SI

NO

La circonferenza del fusto è:

Integra

frammentaria (**)

Diametro del tronco a m 1,30 dal suolo reale o stimato (**)

tra 70 e 100 cm ***

tra 100 e 200 cm

oltre 200 cm

*** La pianta viene segnalata per:

forma o portamento

valore storico-culturale

localizzazione particolare

*** Motivazione della segnalazione

PERICOLI

Cattiva coltivazione e manutenzione

Urbanizzazione ed edificazione

Abbandono

Fuoco

Rischio di taglio

Altro: _____



Regione Puglia
Ass.to Ecologia
Ufficio Parchi

ELENCO DEGLI ULIVI MONUMENTALI - SCHEDA DI RILEVAMENTO -

Carrubo

Codice identificativo

Foto Albero 64c
Codice censimento
n. -----

Scheda n. 64

Data 08.04.2013

Rilevamento effettuato da:

Cognome CARRIERI Nome ERMANN0

Indirizzo, telefono, e-mail: Via Bellini, 49 - 72015 Fasano (BR)

Ente di appartenenza

DOVE SI TROVA LA PIANTA ?

Provincia FG BA BR TA LE Comune di: Fasano

Località/via ex. S.S. 16 Fasano-Ostuni

COORDINATE UTM WGS-84

Zona 33 x 34

Longitudine E: 17°22'30.64" Latitudine N: 40°49'44.83"

PROPRIETA'

Privata

Dati catastali - Foglio n.: 43 Particella n.: 140

Pubblica

Dati del proprietario LISI Vito

IN CHE AMBIENTE SI TROVA?

Ambiente Urbano

Verde pubblico

Verde privato

Ambiente Extraurbano

Oliveto puro

Oliveto consociato

Oliveto + orto

Oliveto infinito

Oliveto sesto irregolare

Oliveto sesto regolare

Incolto

Seminativo

Ambienti naturali (*)

Altro (*)

* Descrizione: _____

CARATTERISTICHE E DIMENSIONI DELLA PIANTA

L'albero ha un solo fusto?

SI

NO

La circonferenza del fusto è:

Intera

frammentaria (**)

Diametro del tronco a m 1,30 dal suolo reale o stimato (**)

tra 70 e 100 cm ***

tra 100 e 200 cm

oltre 200 cm

*** La pianta viene segnalata per:

forma o portamento

valore storico-culturale

localizzazione particolare

*** Motivazione della segnalazione

PERICOLI

Cattiva coltivazione e manutenzione

Urbanizzazione ed edificazione

Abbandono

Fuoco

Rischio di taglio

Altro: _____



Regione Puglia
Ass.to Ecologia
Ufficio Parchi

ELENCO DEGLI ULIVI MONUMENTALI - SCHEDA DI RILEVAMENTO -

L.R. 14/2007 - Art. 4

Codice identificativo

Foto Albero 65
Codice censimento
n. 0077270

Scheda n. 65

Data 08.04.2013

Rilevamento effettuato da:

Cognome CARRIERI Nome ERMANN0

Indirizzo, telefono, e-mail: Via Bellini, 49 - 72015 Fasano (BR)

Ente di appartenenza

DOVE SI TROVA LA PIANTA ?

Provincia FG BA BR TA LE Comune di: Fasano

Località/via ex. S.S. 16 Fasano-Ostuni

COORDINATE UTM WGS-84

Zona 33 x 34

Longitudine E: 17°22'30.61" Latitudine N: 40°49'44.62"

PROPRIETA'

Privata

Dati catastali - Foglio n.: 43 Particella n.: 140

Pubblica

Dati del proprietario LISI Vito

IN CHE AMBIENTE SI TROVA?

Ambiente Urbano

Verde pubblico

Verde privato

Ambiente Extraurbano

Oliveto puro

Oliveto consociato

Oliveto + orto

Oliveto infinito

Oliveto sesto irregolare

Oliveto sesto regolare

Incolto

Seminativo

Ambienti naturali (*)

Altro (*)

* Descrizione: _____

CARATTERISTICHE E DIMENSIONI DELLA PIANTA

L'albero ha un solo fusto?

SI

NO

La circonferenza del fusto è:

Intera

frammentaria (**)

Diametro del tronco a m 1,30 dal suolo reale o stimato (**)

tra 70 e 100 cm ***

tra 100 e 200 cm

oltre 200 cm

*** La pianta viene segnalata per:

forma o portamento

valore storico-culturale

localizzazione particolare

*** Motivazione della segnalazione

PERICOLI

Cattiva coltivazione e manutenzione

Urbanizzazione ed edificazione

Abbandono

Fuoco

Rischio di taglio

Altro: _____



Regione Puglia
Ass.to Ecologia
Ufficio Parchi

ELENCO DEGLI ULIVI MONUMENTALI - SCHEDA DI RILEVAMENTO -

Carrubo

Codice identificativo

Foto Albero 66c
Codice censimento
n. -----

Scheda n. 66

Data 08.04.2013

Rilevamento effettuato da:

Cognome CARRIERI Nome ERMANN0

Indirizzo, telefono, e-mail: Via Bellini, 49 - 72015 Fasano (BR)

Ente di appartenenza

DOVE SI TROVA LA PIANTA ?

Provincia FG BA BR TA LE Comune di: Fasano

Località/via ex. S.S. 16 Fasano-Ostuni

COORDINATE UTM WGS-84

Zona 33 x 34

Longitudine E: 17°22'30.16" Latitudine N: 40°49'44.20"

PROPRIETA'

Privata

Dati catastali - Foglio n.: 43 Particella n.: 140

Pubblica

Dati del proprietario LISI Vito

IN CHE AMBIENTE SI TROVA?

Ambiente Urbano

Verde pubblico

Verde privato

Ambiente Extraurbano

Oliveto puro

Oliveto consociato

Oliveto + orto

Oliveto infinito

Oliveto sesto irregolare

Oliveto sesto regolare

Incolto

Seminativo

Ambienti naturali (*)

Altro (*)

* Descrizione: _____

CARATTERISTICHE E DIMENSIONI DELLA PIANTA

L'albero ha un solo fusto?

SI

NO

La circonferenza del fusto è:

Intera

frammentaria (**)

Diametro del tronco a m 1,30 dal suolo reale o stimato (**)

tra 70 e 100 cm ***

tra 100 e 200 cm

oltre 200 cm

*** La pianta viene segnalata per:

forma o portamento

valore storico-culturale

localizzazione particolare

*** Motivazione della segnalazione

PERICOLI

Cattiva coltivazione e manutenzione


Urbanizzazione ed edificazione

Abbandono

Fuoco

Rischio di taglio

Altro: _____



Regione Puglia
Ass.to Ecologia
Ufficio Parchi

ELENCO DEGLI ULIVI MONUMENTALI - SCHEDA DI RILEVAMENTO -

L.R. 14/2007 - Art. 4

Codice identificativo

Foto Albero 67
Codice censimento
n. 0094475

Scheda n. 67

Data 08.04.2013

Rilevamento effettuato da:

Cognome CARRIERI Nome ERMANN0

Indirizzo, telefono, e-mail: Via Bellini, 49 - 72015 Fasano (BR)

Ente di appartenenza

DOVE SI TROVA LA PIANTA ?

Provincia FG BA BR TA LE Comune di: Fasano

Località/via ex. S.S. 16 Fasano-Ostuni

COORDINATE UTM WGS-84

Zona 33 x 34

Longitudine E: 17°22'29.85" Latitudine N: 40°49'43.81"

PROPRIETA'

Privata

Dati catastali - Foglio n.: 43 Particella n.: 140

Pubblica

Dati del proprietario LISI Vito

IN CHE AMBIENTE SI TROVA?

Ambiente Urbano

Verde pubblico

Verde privato

Ambiente Extraurbano

Oliveto puro

Oliveto consociato

Oliveto + orto

Oliveto infinito

Oliveto sesto irregolare

Oliveto sesto regolare

Incolto

Seminativo

Ambienti naturali (*)

Altro (*)


* Descrizione: _____

CARATTERISTICHE E DIMENSIONI DELLA PIANTA

L'albero ha un solo fusto? <input checked="" type="checkbox"/> SI <input type="checkbox"/> NO	La circonferenza del fusto è: <input checked="" type="checkbox"/> Integra <input type="checkbox"/> frammentaria (**)	Diametro del tronco a m 1,30 dal suolo reale o stimato (**) <input type="checkbox"/> tra 70 e 100 cm *** <input checked="" type="checkbox"/> tra 100 e 200 cm <input type="checkbox"/> oltre 200 cm	*** La pianta viene segnalata per: <input type="checkbox"/> forma o portamento <input type="checkbox"/> valore storico-culturale <input type="checkbox"/> localizzazione particolare
*** Motivazione della segnalazione		_____	

PERICOLI

<input type="checkbox"/> Cattiva coltivazione e manutenzione	<input type="checkbox"/> Fuoco
<input checked="" type="checkbox"/> Urbanizzazione ed edificazione	<input type="checkbox"/> Rischio di taglio
<input type="checkbox"/> Abbandono	<input type="checkbox"/> Altro: _____



Regione Puglia
Ass.to Ecologia
Ufficio Parchi

ELENCO DEGLI ULIVI MONUMENTALI - SCHEDA DI RILEVAMENTO -

L.R. 14/2007 - Art. 4

Codice identificativo

Foto Albero 68
Codice censimento
Non presente sulla
pianta

Scheda n. 68

Data 08.04.2013

Rilevamento effettuato da:

Cognome CARRIERI Nome ERMANN0

Indirizzo, telefono, e-mail: Via Bellini, 49 - 72015 Fasano (BR)

Ente di appartenenza

DOVE SI TROVA LA PIANTA ?

Provincia FG BA BR TA LE Comune di: Fasano

Località/via ex. S.S. 16 Fasano-Ostuni

COORDINATE UTM WGS-84

Zona 33 x 34

Longitudine E: 17°22'30.44" Latitudine N: 40°49'43.60"

PROPRIETA'

Privata

Dati catastali - Foglio n.: 43 Particella n.: 152

Pubblica

Dati del proprietario LISI Vito

IN CHE AMBIENTE SI TROVA?

Ambiente Urbano

- Verde pubblico
 Verde privato

Ambiente Extraurbano

- Oliveto puro
 Oliveto consociato
 Oliveto + orto

- Oliveto infinito
 Oliveto sesto irregolare
 Oliveto sesto regolare

- Incolto
 Seminativo

- Ambienti naturali (*)
 Altro (*)

* Descrizione: _____

CARATTERISTICHE E DIMENSIONI DELLA PIANTA

L'albero ha un solo fusto? <input checked="" type="checkbox"/> SI <input type="checkbox"/> NO	La circonferenza del fusto è: <input checked="" type="checkbox"/> Integra <input type="checkbox"/> frammentaria (**)	Diametro del tronco a m 1,30 dal suolo reale o stimato (**) <input type="checkbox"/> tra 70 e 100 cm *** <input checked="" type="checkbox"/> tra 100 e 200 cm <input type="checkbox"/> oltre 200 cm	*** La pianta viene segnalata per: <input type="checkbox"/> forma o portamento <input type="checkbox"/> valore storico-culturale <input type="checkbox"/> localizzazione particolare
---	--	--	---

*** Motivazione della segnalazione

PERICOLI

<input type="checkbox"/> Cattiva coltivazione e manutenzione	<input type="checkbox"/> Fuoco
<input checked="" type="checkbox"/> Urbanizzazione ed edificazione	<input type="checkbox"/> Rischio di taglio
<input type="checkbox"/> Abbandono	<input type="checkbox"/> Altro: _____



Regione Puglia
Ass.to Ecologia
Ufficio Parchi

ELENCO DEGLI ULIVI MONUMENTALI - SCHEDA DI RILEVAMENTO -

Carrubo

Codice identificativo

Foto Albero 69c
Codice censimento
n. -----

Scheda n. 69

Data 08.04.2013

Rilevamento effettuato da:

Cognome CARRIERI Nome ERMANN0

Indirizzo, telefono, e-mail: Via Bellini, 49 – 72015 Fasano (BR)

Ente di appartenenza

DOVE SI TROVA LA PIANTA ?

Provincia FG BA BR TA LE Comune di: Fasano

Località/via ex. S.S. 16 Fasano-Ostuni

COORDINATE UTM WGS-84

Zona 33 x 34

Longitudine E: 17°22'30.90" Latitudine N: 40°49'44.39"

PROPRIETA'

Privata

Dati catastali - Foglio n.: 43 Particella n.: 140

Pubblica

Dati del proprietario LISI Vito

IN CHE AMBIENTE SI TROVA?

Ambiente Urbano

Verde pubblico

Verde privato

Ambiente Extraurbano

Oliveto puro

Oliveto consociato

Oliveto + orto

Oliveto infinito

Oliveto sesto irregolare

Oliveto sesto regolare

Incolto

Seminativo

Ambienti naturali (*)

Altro (*)

* Descrizione: _____

CARATTERISTICHE E DIMENSIONI DELLA PIANTA

L'albero ha un solo fusto?

SI

NO

La circonferenza del fusto è:

Integra

frammentaria (**)

Diametro del tronco a m 1,30 dal suolo reale o stimato (**)

tra 70 e 100 cm ***

tra 100 e 200 cm

oltre 200 cm

*** La pianta viene segnalata per:

forma o portamento

valore storico-culturale

localizzazione particolare

*** Motivazione della segnalazione

PERICOLI

Cattiva coltivazione e manutenzione

Urbanizzazione ed edificazione

Abbandono

Fuoco

Rischio di taglio

Altro: _____



Regione Puglia
Ass.to Ecologia
Ufficio Parchi

ELENCO DEGLI ULIVI MONUMENTALI - SCHEDA DI RILEVAMENTO -

L.R. 14/2007 - Art. 4

Codice identificativo

Foto Albero 70
Codice censimento
n. 0094245

Scheda n. 70

Data 08.04.2013

Rilevamento effettuato da:

Cognome CARRIERI Nome ERMANN0

Indirizzo, telefono, e-mail: Via Bellini, 49 - 72015 Fasano (BR)

Ente di appartenenza

DOVE SI TROVA LA PIANTA ?

Provincia FG BA BR TA LE Comune di: Fasano

Località/via ex. S.S. 16 Fasano-Ostuni

COORDINATE UTM WGS-84

Zona 33 x 34

Longitudine E: 17°22'31.54" Latitudine N: 40°49'45.00"

PROPRIETA'

- Privata
 Pubblica

Dati catastali - Foglio n.: 43 Particella n.: 152

Dati del proprietario LISI Vito

IN CHE AMBIENTE SI TROVA?

Ambiente Urbano

- Verde pubblico
 Verde privato

Ambiente Extraurbano

- Oliveto puro
 Oliveto consociato
 Oliveto + orto

- Oliveto infinito
 Oliveto sesto irregolare
 Oliveto sesto regolare

- Incolto
 Seminativo

- Ambienti naturali (*)
 Altro (*)

* Descrizione: _____

CARATTERISTICHE E DIMENSIONI DELLA PIANTA

L'albero ha un solo fusto? <input checked="" type="checkbox"/> SI <input type="checkbox"/> NO	La circonferenza del fusto è: <input type="checkbox"/> Integra <input checked="" type="checkbox"/> frammentaria (**)	Diametro del tronco a m 1,30 dal suolo reale o stimato (**) <input type="checkbox"/> tra 70 e 100 cm *** <input type="checkbox"/> tra 100 e 200 cm <input checked="" type="checkbox"/> oltre 200 cm	*** La pianta viene segnalata per: <input type="checkbox"/> forma o portamento <input type="checkbox"/> valore storico-culturale <input type="checkbox"/> localizzazione particolare
---	--	--	---

*** Motivazione della segnalazione

PERICOLI

- Cattiva coltivazione e manutenzione
 Urbanizzazione ed edificazione
 Abbandono

- Fuoco
 Rischio di taglio
 Altro: _____



Regione Puglia
Ass.to Ecologia
Ufficio Parchi

ELENCO DEGLI ULIVI MONUMENTALI - SCHEDA DI RILEVAMENTO -

L.R. 14/2007 - Art. 4

Codice identificativo

Foto Albero 71
Codice censimento
n. 0077828

Scheda n. 71

Data 08.04.2013

Rilevamento effettuato da:

Cognome CARRIERI Nome ERMANN0

Indirizzo, telefono, e-mail: Via Bellini, 49 - 72015 Fasano (BR)

Ente di appartenenza

DOVE SI TROVA LA PIANTA ?

Provincia FG BA BR TA LE Comune di: Fasano

Località/via ex. S.S. 16 Fasano-Ostuni

COORDINATE UTM WGS-84

Zona 33 x 34

Longitudine E: 17°22'32.06" Latitudine N: 40°49'45.24"

PROPRIETA'

Privata

Dati catastali - Foglio n.: 43 Particella n.: 152

Pubblica

Dati del proprietario LISI Vito

IN CHE AMBIENTE SI TROVA?

Ambiente Urbano

- Verde pubblico
 Verde privato

Ambiente Extraurbano

- Oliveto puro
 Oliveto consociato
 Oliveto + orto

- Oliveto infinito
 Oliveto sesto irregolare
 Oliveto sesto regolare

- Incolto
 Seminativo

- Ambienti naturali (*)
 Altro (*)

* Descrizione: _____

CARATTERISTICHE E DIMENSIONI DELLA PIANTA

L'albero ha un solo fusto?

- SI
 NO

La circonferenza del fusto è:

- Integra
 frammentaria (**)

Diametro del tronco a m 1,30 dal suolo reale o stimato (**)

- tra 70 e 100 cm ***
 tra 100 e 200 cm
 oltre 200 cm

*** La pianta viene segnalata per:


- forma o portamento
 valore storico-culturale
 localizzazione particolare

*** Motivazione della segnalazione

PERICOLI

- Cattiva coltivazione e manutenzione
 Urbanizzazione ed edificazione
 Abbandono

- Fuoco
 Rischio di taglio
 Altro: _____



Regione Puglia
Ass.to Ecologia
Ufficio Parchi

ELENCO DEGLI ULIVI MONUMENTALI - SCHEDA DI RILEVAMENTO -

L.R. 14/2007 - Art. 4

Codice identificativo

Foto Albero 72
Codice censimento
n. 0077562

Scheda n. 72

Data 08.04.2013

Rilevamento effettuato da:

Cognome CARRIERI Nome ERMANN0

Indirizzo, telefono, e-mail: Via Bellini, 49 - 72015 Fasano (BR)

Ente di appartenenza

DOVE SI TROVA LA PIANTA ?

Provincia FG BA BR TA LE Comune di: Fasano

Località/via ex. S.S. 16 Fasano-Ostuni

COORDINATE UTM WGS-84

Zona 33 x 34

Longitudine E: 17°22'32.14" Latitudine N: 40°49'45.54"

PROPRIETA'

Privata

Dati catastali - Foglio n.: 43 Particella n.: 152

Pubblica

Dati del proprietario LISI Vito

IN CHE AMBIENTE SI TROVA?

Ambiente Urbano

- Verde pubblico
 Verde privato

Ambiente Extraurbano

- Oliveto puro
 Oliveto consociato
 Oliveto + orto

- Oliveto infinito
 Oliveto sesto irregolare
 Oliveto sesto regolare

- Incolto
 Seminativo

- Ambienti naturali (*)
 Altro (*)

* Descrizione: _____

CARATTERISTICHE E DIMENSIONI DELLA PIANTA

L'albero ha un solo fusto? <input checked="" type="checkbox"/> SI <input type="checkbox"/> NO	La circonferenza del fusto è: <input checked="" type="checkbox"/> Integra <input type="checkbox"/> frammentaria (**)	Diametro del tronco a m 1,30 dal suolo reale o stimato (**) <input checked="" type="checkbox"/> tra 70 e 100 cm *** <input type="checkbox"/> tra 100 e 200 cm <input type="checkbox"/> oltre 200 cm	*** La pianta viene segnalata per: <input type="checkbox"/> forma o portamento <input type="checkbox"/> valore storico-culturale <input type="checkbox"/> localizzazione particolare
---	--	--	---

*** Motivazione della segnalazione

PERICOLI

- Cattiva coltivazione e manutenzione
 Urbanizzazione ed edificazione
 Abbandono

- Fuoco
 Rischio di taglio
 Altro: _____



Regione Puglia
Ass.to Ecologia
Ufficio Parchi

ELENCO DEGLI ULIVI MONUMENTALI - SCHEDA DI RILEVAMENTO -

L.R. 14/2007 – Art. 4

Codice identificativo

Foto Albero 73
Codice censimento
n. 0094468

Scheda n. 73

Data 08.04.2013

Rilevamento effettuato da:

Cognome CARRIERI Nome ERMANNIO

Indirizzo, telefono, e-mail: Via Bellini, 49 – 72015 Fasano (BR)

Ente di appartenenza

DOVE SI TROVA LA PIANTA ?

Provincia FG BA BR TA LE Comune di: Fasano

Località/via ex. S.S. 16 Fasano-Ostuni

COORDINATE UTM WGS-84

Zona 33 x 34

Longitudine E: 17°22'32.51" Latitudine N: 40°49'45.41"

PROPRIETA'

- Privata
 Pubblica

Dati catastali - Foglio n.: 43 Particella n.: 152

Dati del proprietario LISI Vito

IN CHE AMBIENTE SI TROVA?

Ambiente Urbano

- Verde pubblico
 Verde privato

Ambiente Extraurbano

- Oliveto puro
 Oliveto consociato
 Oliveto + orto

- Oliveto infinito
 Oliveto sesto irregolare
 Oliveto sesto regolare

- Incolto
 Seminativo

- Ambienti naturali (*)
 Altro (*)

* Descrizione: _____

CARATTERISTICHE E DIMENSIONI DELLA PIANTA

L'albero ha un solo fusto? <input checked="" type="checkbox"/> SI <input type="checkbox"/> NO	La circonferenza del fusto è: <input checked="" type="checkbox"/> Intgra <input type="checkbox"/> frammentaria (**)	Diametro del tronco a m 1,30 dal suolo reale o stimato (**) <input checked="" type="checkbox"/> tra 70 e 100 cm *** <input type="checkbox"/> tra 100 e 200 cm <input type="checkbox"/> oltre 200 cm	*** La pianta viene segnalata per: <input type="checkbox"/> forma o portamento <input type="checkbox"/> valore storico-culturale <input type="checkbox"/> localizzazione particolare
---	---	--	---

*** Motivazione della segnalazione _____

PERICOLI

<input type="checkbox"/> Cattiva coltivazione e manutenzione <input checked="" type="checkbox"/> Urbanizzazione ed edificazione <input type="checkbox"/> Abbandono	<input type="checkbox"/> Fuoco <input type="checkbox"/> Rischio di taglio <input type="checkbox"/> Altro: _____
--	---



Regione Puglia
Ass.to Ecologia
Ufficio Parchi

ELENCO DEGLI ULIVI MONUMENTALI - SCHEDA DI RILEVAMENTO -

L.R. 14/2007 - Art. 4

Codice identificativo

Foto Albero 74
Codice censimento
n. 0095077

Scheda n. 74

Data 08.04.2013

Rilevamento effettuato da:

Cognome CARRIERI Nome ERMANN0

Indirizzo, telefono, e-mail: Via Bellini, 49 - 72015 Fasano (BR)

Ente di appartenenza

DOVE SI TROVA LA PIANTA ?

Provincia FG BA BR TA LE Comune di: Fasano

Località/via ex. S.S. 16 Fasano-Ostuni

COORDINATE UTM WGS-84

Zona 33 x 34

Longitudine E: 17°22'32.16" Latitudine N: 40°49'44.95"

PROPRIETA'

Privata

Dati catastali - Foglio n.: 43 Particella n.: 152

Pubblica

Dati del proprietario LISI Vito

IN CHE AMBIENTE SI TROVA?

Ambiente Urbano

- Verde pubblico
 Verde privato

Ambiente Extraurbano

- Oliveto puro
 Oliveto consociato
 Oliveto + orto

- Oliveto infinito
 Oliveto sesto irregolare
 Oliveto sesto regolare

- Incolto
 Seminativo

- Ambienti naturali (*)
 Altro (*)

* Descrizione: _____

CARATTERISTICHE E DIMENSIONI DELLA PIANTA

L'albero ha un solo fusto? <input checked="" type="checkbox"/> SI <input type="checkbox"/> NO	La circonferenza del fusto è: <input checked="" type="checkbox"/> Integra <input type="checkbox"/> frammentaria (**)	Diametro del tronco a m 1,30 dal suolo reale o stimato (**) <input type="checkbox"/> tra 70 e 100 cm *** <input checked="" type="checkbox"/> tra 100 e 200 cm <input type="checkbox"/> oltre 200 cm	*** La pianta viene segnalata per: <input type="checkbox"/> forma o portamento <input type="checkbox"/> valore storico-culturale <input type="checkbox"/> localizzazione particolare
---	--	--	---

*** Motivazione della segnalazione

PERICOLI

<input type="checkbox"/> Cattiva coltivazione e manutenzione	<input type="checkbox"/> Fuoco
<input checked="" type="checkbox"/> Urbanizzazione ed edificazione	<input type="checkbox"/> Rischio di taglio
<input type="checkbox"/> Abbandono	<input type="checkbox"/> Altro: _____



Regione Puglia
Ass.to Ecologia
Ufficio Parchi

ELENCO DEGLI ULIVI MONUMENTALI - SCHEDA DI RILEVAMENTO -

Carrubo

Codice identificativo

Foto Albero 75c
Codice censimento
n. -----

Scheda n. 75

Data 08.04.2013

Rilevamento effettuato da:

Cognome CARRIERI Nome ERMANNIO
Indirizzo, telefono, e-mail: Via Bellini, 49 – 72015 Fasano (BR)

Ente di appartenenza

DOVE SI TROVA LA PIANTA ?

Provincia FG BA BR TA LE Comune di: Fasano

Località/via ex. S.S. 16 Fasano-Ostuni

COORDINATE UTM WGS-84

Zona 33 x 34

Longitudine E: 17°22'31.46" Latitudine N: 40°49'44.49"

PROPRIETA'

Privata Dati catastali - Foglio n.: 43 Particella n.: 152

Pubblica
Dati del proprietario LISI Vito

IN CHE AMBIENTE SI TROVA?

Ambiente Urbano

- Verde pubblico
 Verde privato

Ambiente Extraurbano

- | | | | |
|--|---|-------------------------------------|--|
| <input checked="" type="checkbox"/> Oliveto puro | <input type="checkbox"/> Oliveto infinito | <input type="checkbox"/> Incolto | <input type="checkbox"/> Ambienti naturali (*) |
| <input type="checkbox"/> Oliveto consociato | <input type="checkbox"/> Oliveto sesto irregolare | <input type="checkbox"/> Seminativo | <input type="checkbox"/> Altro (*) |
| <input type="checkbox"/> Oliveto + orto | <input type="checkbox"/> Oliveto sesto regolare | | |

* Descrizione: _____

CARATTERISTICHE E DIMENSIONI DELLA PIANTA

L'albero ha un solo fusto? <input checked="" type="checkbox"/> SI <input type="checkbox"/> NO	La circonferenza del fusto è: <input checked="" type="checkbox"/> Integra <input type="checkbox"/> frammentaria (**)	Diametro del tronco a m 1,30 dal suolo reale o stimato (**) <input checked="" type="checkbox"/> tra 70 e 100 cm *** <input type="checkbox"/> tra 100 e 200 cm <input type="checkbox"/> oltre 200 cm	*** La pianta viene segnalata per: <input type="checkbox"/> forma o portamento <input type="checkbox"/> valore storico-culturale <input type="checkbox"/> localizzazione particolare
*** Motivazione della segnalazione		_____	

PERICOLI

<input type="checkbox"/> Cattiva coltivazione e manutenzione	<input type="checkbox"/> Fuoco
<input checked="" type="checkbox"/> Urbanizzazione ed edificazione	<input type="checkbox"/> Rischio di taglio
<input type="checkbox"/> Abbandono	<input type="checkbox"/> Altro: _____



Regione Puglia
Ass.to Ecologia
Ufficio Parchi

ELENCO DEGLI ULIVI MONUMENTALI - SCHEDA DI RILEVAMENTO -

Carrubo

Codice identificativo

Foto Albero 76c
Codice censimento
n. -----

Scheda n. 76

Data 08.04.2013

Rilevamento effettuato da:

Cognome CARRIERI Nome ERMANNIO
Indirizzo, telefono, e-mail: Via Bellini, 49 – 72015 Fasano (BR)

Ente di appartenenza

DOVE SI TROVA LA PIANTA ?

Provincia FG BA BR TA LE Comune di: Fasano

Località/via ex. S.S. 16 Fasano-Ostuni

COORDINATE UTM WGS-84

Zona 33 x 34

Longitudine E: 17°22'31.22" Latitudine N: 40°49'44.33"

PROPRIETA'

Privata Dati catastali - Foglio n.: 43 Particella n.: 152

Pubblica
Dati del proprietario LISI Vito

IN CHE AMBIENTE SI TROVA?

Ambiente Urbano

- Verde pubblico
 Verde privato

Ambiente Extraurbano

- | | | | |
|--|---|-------------------------------------|--|
| <input checked="" type="checkbox"/> Oliveto puro | <input type="checkbox"/> Oliveto infinito | <input type="checkbox"/> Incolto | <input type="checkbox"/> Ambienti naturali (*) |
| <input type="checkbox"/> Oliveto consociato | <input type="checkbox"/> Oliveto sesto irregolare | <input type="checkbox"/> Seminativo | <input type="checkbox"/> Altro (*) |
| <input type="checkbox"/> Oliveto + orto | <input type="checkbox"/> Oliveto sesto regolare | | |

* Descrizione: _____

CARATTERISTICHE E DIMENSIONI DELLA PIANTA

L'albero ha un solo fusto? <input checked="" type="checkbox"/> SI <input type="checkbox"/> NO	La circonferenza del fusto è: <input checked="" type="checkbox"/> Integra <input type="checkbox"/> frammentaria (**)	Diametro del tronco a m 1,30 dal suolo reale o stimato (**) <input type="checkbox"/> tra 70 e 100 cm *** <input checked="" type="checkbox"/> tra 100 e 200 cm <input type="checkbox"/> oltre 200 cm	*** La pianta viene segnalata per: <input type="checkbox"/> forma o portamento <input type="checkbox"/> valore storico-culturale <input type="checkbox"/> localizzazione particolare
*** Motivazione della segnalazione _____ _____			

PERICOLI

<input type="checkbox"/> Cattiva coltivazione e manutenzione <input checked="" type="checkbox"/> Urbanizzazione ed edificazione <input type="checkbox"/> Abbandono	<input type="checkbox"/> Fuoco <input type="checkbox"/> Rischio di taglio <input type="checkbox"/> Altro: _____
--	---



Regione Puglia
Ass.to Ecologia
Ufficio Parchi

ELENCO DEGLI ULIVI MONUMENTALI - SCHEDA DI RILEVAMENTO -

L.R. 14/2007 – Art. 4

Codice identificativo

Foto Albero 77
Codice censimento
n. 0094353

Scheda n. 77

Data 08.04.2013

Rilevamento effettuato da:

Cognome CARRIERI Nome ERMANN0

Indirizzo, telefono, e-mail: Via Bellini, 49 – 72015 Fasano (BR)

Ente di appartenenza

DOVE SI TROVA LA PIANTA ?

Provincia FG BA BR TA LE Comune di: Fasano

Località/via ex. S.S. 16 Fasano-Ostuni

COORDINATE UTM WGS-84

Zona 33 x 34

Longitudine E: 17°22'31.26" Latitudine N: 40°49'43.81"

PROPRIETA'

Privata

Dati catastali - Foglio n.: 43 Particella n.: 152

Pubblica

Dati del proprietario LISI Vito

IN CHE AMBIENTE SI TROVA?

Ambiente Urbano

- Verde pubblico
 Verde privato

Ambiente Extraurbano

- Oliveto puro
 Oliveto consociato
 Oliveto + orto

- Oliveto infinito
 Oliveto sesto irregolare
 Oliveto sesto regolare

- Incolto
 Seminativo

- Ambienti naturali (*)
 Altro (*)

* Descrizione: _____

CARATTERISTICHE E DIMENSIONI DELLA PIANTA

L'albero ha un solo fusto? <input checked="" type="checkbox"/> SI <input type="checkbox"/> NO	La circonferenza del fusto è: <input checked="" type="checkbox"/> Intgra <input type="checkbox"/> frammentaria (**)	Diametro del tronco a m 1,30 dal suolo reale o stimato (**) <input type="checkbox"/> tra 70 e 100 cm *** <input checked="" type="checkbox"/> tra 100 e 200 cm <input type="checkbox"/> oltre 200 cm	*** La pianta viene segnalata per: <input type="checkbox"/> forma o portamento <input type="checkbox"/> valore storico-culturale <input type="checkbox"/> localizzazione particolare
---	---	--	---

*** Motivazione della segnalazione

PERICOLI

<input type="checkbox"/> Cattiva coltivazione e manutenzione <input checked="" type="checkbox"/> Urbanizzazione ed edificazione <input type="checkbox"/> Abbandono	<input type="checkbox"/> Fuoco <input type="checkbox"/> Rischio di taglio <input type="checkbox"/> Altro: _____
--	---



Regione Puglia
Ass.to Ecologia
Ufficio Parchi

ELENCO DEGLI ULIVI MONUMENTALI - SCHEDA DI RILEVAMENTO -

L.R. 14/2007 - Art. 4

Codice identificativo

Foto Albero 78
Codice censimento
n. 0094389

Scheda n. 78

Data 08.04.2013

Rilevamento effettuato da:

Cognome CARRIERI Nome ERMANN0

Indirizzo, telefono, e-mail: Via Bellini, 49 - 72015 Fasano (BR)

Ente di appartenenza

DOVE SI TROVA LA PIANTA ?

Provincia FG BA BR TA LE Comune di: Fasano

Località/via ex. S.S. 16 Fasano-Ostuni

COORDINATE UTM WGS-84

Zona 33 x 34

Longitudine E: 17°22'31.08" Latitudine N: 40°49'43.32"

PROPRIETA'

Privata

Dati catastali - Foglio n.: 43 Particella n.: 152

Pubblica

Dati del proprietario LISI Vito

IN CHE AMBIENTE SI TROVA?

Ambiente Urbano

- Verde pubblico
 Verde privato

Ambiente Extraurbano

- Oliveto puro
 Oliveto consociato
 Oliveto + orto

- Oliveto infinito
 Oliveto sesto irregolare
 Oliveto sesto regolare

- Incolto
 Seminativo

- Ambienti naturali (*)
 Altro (*)

* Descrizione: _____

CARATTERISTICHE E DIMENSIONI DELLA PIANTA

L'albero ha un solo fusto? <input checked="" type="checkbox"/> SI <input type="checkbox"/> NO	La circonferenza del fusto è: <input checked="" type="checkbox"/> Integra <input type="checkbox"/> frammentaria (**)	Diametro del tronco a m 1,30 dal suolo reale o stimato (**) <input type="checkbox"/> tra 70 e 100 cm *** <input checked="" type="checkbox"/> tra 100 e 200 cm <input type="checkbox"/> oltre 200 cm	*** La pianta viene segnalata per: <input type="checkbox"/> forma o portamento <input type="checkbox"/> valore storico-culturale <input type="checkbox"/> localizzazione particolare
---	--	--	---

*** Motivazione della segnalazione

PERICOLI

- Cattiva coltivazione e manutenzione
 Urbanizzazione ed edificazione
 Abbandono

- Fuoco
 Rischio di taglio
 Altro: _____



Regione Puglia
Ass.to Ecologia
Ufficio Parchi

ELENCO DEGLI ULIVI MONUMENTALI - SCHEDA DI RILEVAMENTO -

L.R. 14/2007 - Art. 4

Codice identificativo

Foto Albero 79
Codice censimento
n. 0094096

Scheda n. 79

Data 08.04.2013

Rilevamento effettuato da:

Cognome CARRIERI Nome ERMANN0

Indirizzo, telefono, e-mail: Via Bellini, 49 - 72015 Fasano (BR)

Ente di appartenenza

DOVE SI TROVA LA PIANTA ?

Provincia FG BA BR TA LE Comune di: Fasano

Località/via ex. S.S. 16 Fasano-Ostuni

COORDINATE UTM WGS-84

Zona 33 x 34

Longitudine E: 17°22'31.26" Latitudine N: 40°49'43.80"

PROPRIETA'

Privata

Dati catastali - Foglio n.: 43 Particella n.: 152

Pubblica

Dati del proprietario LISI Vito

IN CHE AMBIENTE SI TROVA?

Ambiente Urbano

- Verde pubblico
 Verde privato

Ambiente Extraurbano

- Oliveto puro
 Oliveto consociato
 Oliveto + orto

- Oliveto infinito
 Oliveto sesto irregolare
 Oliveto sesto regolare

- Incolto
 Seminativo

- Ambienti naturali (*)
 Altro (*)

* Descrizione: _____


CARATTERISTICHE E DIMENSIONI DELLA PIANTA

L'albero ha un solo fusto? <input checked="" type="checkbox"/> SI <input type="checkbox"/> NO	La circonferenza del fusto è: <input checked="" type="checkbox"/> Integra <input type="checkbox"/> frammentaria (**)	Diametro del tronco a m 1,30 dal suolo reale o stimato (**) <input type="checkbox"/> tra 70 e 100 cm *** <input checked="" type="checkbox"/> tra 100 e 200 cm <input type="checkbox"/> oltre 200 cm	*** La pianta viene segnalata per: <input type="checkbox"/> forma o portamento <input type="checkbox"/> valore storico-culturale <input type="checkbox"/> localizzazione particolare
---	--	--	---

*** Motivazione della segnalazione

PERICOLI

<input type="checkbox"/> Cattiva coltivazione e manutenzione	<input type="checkbox"/> Fuoco
<input checked="" type="checkbox"/> Urbanizzazione ed edificazione	<input type="checkbox"/> Rischio di taglio
<input type="checkbox"/> Abbandono	<input type="checkbox"/> Altro: _____



Regione Puglia
Ass.to Ecologia
Ufficio Parchi

ELENCO DEGLI ULIVI MONUMENTALI - SCHEDA DI RILEVAMENTO -

L.R. 14/2007 - Art. 4

Codice identificativo

Foto Albero 80
Codice censimento
n. 0094312

Scheda n. 80

Data 08.04.2013

Rilevamento effettuato da:

Cognome CARRIERI Nome ERMANN0

Indirizzo, telefono, e-mail: Via Bellini, 49 - 72015 Fasano (BR)

Ente di appartenenza

DOVE SI TROVA LA PIANTA ?

Provincia FG BA BR TA LE Comune di: Fasano

Località/via ex. S.S. 16 Fasano-Ostuni

COORDINATE UTM WGS-84

Zona 33 x 34

Longitudine E: 17°22'31.64" Latitudine N: 40°49'42.95"

PROPRIETA'

- Privata
 Pubblica

Dati catastali - Foglio n.: 43 Particella n.: 152

Dati del proprietario LISI Vito

IN CHE AMBIENTE SI TROVA?

Ambiente Urbano

- Verde pubblico
 Verde privato

Ambiente Extraurbano

- Oliveto puro
 Oliveto consociato
 Oliveto + orto

- Oliveto infinito
 Oliveto sesto irregolare
 Oliveto sesto regolare

- Incolto
 Seminativo

- Ambienti naturali (*)
 Altro (*)

* Descrizione: _____

CARATTERISTICHE E DIMENSIONI DELLA PIANTA

L'albero ha un solo fusto? <input checked="" type="checkbox"/> SI <input type="checkbox"/> NO	La circonferenza del fusto è: <input checked="" type="checkbox"/> Intgra <input type="checkbox"/> frammentaria (**)	Diametro del tronco a m 1,30 dal suolo reale o stimato (**) <input type="checkbox"/> tra 70 e 100 cm *** <input checked="" type="checkbox"/> tra 100 e 200 cm <input type="checkbox"/> oltre 200 cm	*** La pianta viene segnalata per: <input type="checkbox"/> forma o portamento <input type="checkbox"/> valore storico-culturale <input type="checkbox"/> localizzazione particolare
---	---	--	---

*** Motivazione della segnalazione

PERICOLI

- Cattiva coltivazione e manutenzione
 Urbanizzazione ed edificazione
 Abbandono

- Fuoco
 Rischio di taglio
 Altro: _____



Regione Puglia
Ass.to Ecologia
Ufficio Parchi

ELENCO DEGLI ULIVI MONUMENTALI - SCHEDA DI RILEVAMENTO -

Carrubo

Codice identificativo

Foto Albero 81c
Codice censimento
n. -----

Scheda n. 81

Data 08.04.2013

Rilevamento effettuato da:

Cognome CARRIERI Nome ERMANNIO

Indirizzo, telefono, e-mail: Via Bellini, 49 – 72015 Fasano (BR)

Ente di appartenenza

DOVE SI TROVA LA PIANTA ?

Provincia FG BA BR TA LE Comune di: Fasano

Località/via ex. S.S. 16 Fasano-Ostuni

COORDINATE UTM WGS-84

Zona 33 x 34

Longitudine E: 17°22'31.86" Latitudine N: 40°49'43.18"

PROPRIETA'

Privata

Dati catastali - Foglio n.: 43 Particella n.: 152

Pubblica

Dati del proprietario LISI Vito

IN CHE AMBIENTE SI TROVA?

Ambiente Urbano

Verde pubblico

Verde privato

Ambiente Extraurbano

Oliveto puro

Oliveto consociato

Oliveto + orto

Oliveto infinito

Oliveto sesto irregolare

Oliveto sesto regolare

Incolto

Seminativo

Ambienti naturali (*)

Altro (*)

* Descrizione: _____

CARATTERISTICHE E DIMENSIONI DELLA PIANTA

L'albero ha un solo fusto?

SI

NO

La circonferenza del fusto è:

Integra

frammentaria (**)

Diametro del tronco a m 1,30 dal suolo reale o stimato (**)

tra 70 e 100 cm ***

tra 100 e 200 cm

oltre 200 cm

*** La pianta viene segnalata per:

forma o portamento

valore storico-culturale

localizzazione particolare

*** Motivazione della segnalazione

PERICOLI

Cattiva coltivazione e manutenzione

Urbanizzazione ed edificazione

Abbandono

Fuoco

Rischio di taglio

Altro: _____



Regione Puglia
Ass.to Ecologia
Ufficio Parchi

ELENCO DEGLI ULIVI MONUMENTALI - SCHEDA DI RILEVAMENTO -

L.R. 14/2007 - Art. 4

Codice identificativo

Foto Albero 82
Codice censimento
n. 0094642

Scheda n. 82

Data 08.04.2013

Rilevamento effettuato da:

Cognome CARRIERI Nome ERMANN0

Indirizzo, telefono, e-mail: Via Bellini, 49 - 72015 Fasano (BR)

Ente di appartenenza

DOVE SI TROVA LA PIANTA ?

Provincia FG BA BR TA LE Comune di: Fasano

Località/via ex. S.S. 16 Fasano-Ostuni

COORDINATE UTM WGS-84

Zona 33 x 34

Longitudine E: 17°22'31.73" Latitudine N: 40°49'43.43"

PROPRIETA'

Privata

Dati catastali - Foglio n.: 43 Particella n.: 152

Pubblica

Dati del proprietario LISI Vito

IN CHE AMBIENTE SI TROVA?

Ambiente Urbano

- Verde pubblico
 Verde privato

Ambiente Extraurbano

- Oliveto puro
 Oliveto consociato
 Oliveto + orto

- Oliveto infinito
 Oliveto sesto irregolare
 Oliveto sesto regolare

- Incolto
 Seminativo

- Ambienti naturali (*)
 Altro (*)

* Descrizione: _____

CARATTERISTICHE E DIMENSIONI DELLA PIANTA

L'albero ha un solo fusto?

- SI
 NO

La circonferenza del fusto è:

- Intgra
 frammentaria (**)

Diametro del tronco a m 1,30 dal suolo reale o stimato (**)

- tra 70 e 100 cm ***
 tra 100 e 200 cm
 oltre 200 cm

*** La pianta viene segnalata per:

- forma o portamento
 valore storico-culturale
 localizzazione particolare

*** Motivazione della segnalazione

PERICOLI

- Cattiva coltivazione e manutenzione
 Urbanizzazione ed edificazione
 Abbandono

- Fuoco
 Rischio di taglio
 Altro: _____



Regione Puglia
Ass.to Ecologia
Ufficio Parchi

ELENCO DEGLI ULIVI MONUMENTALI - SCHEDA DI RILEVAMENTO -

Carrubo

Codice identificativo

Foto Albero 83c
Codice censimento
n. -----

Scheda n. 83

Data 08.04.2013

Rilevamento effettuato da:

Cognome CARRIERI Nome ERMANN0
Indirizzo, telefono, e-mail: Via Bellini, 49 - 72015 Fasano (BR)

Ente di appartenenza

DOVE SI TROVA LA PIANTA ?

Provincia FG BA BR TA LE Comune di: Fasano

Località/via ex. S.S. 16 Fasano-Ostuni

COORDINATE UTM WGS-84

Zona 33 x 34

Longitudine E: 17°22'31.96" Latitudine N: 40°49'43.97"

PROPRIETA'

Privata Dati catastali - Foglio n.: 43 Particella n.: 152

Pubblica
Dati del proprietario LISI Vito

IN CHE AMBIENTE SI TROVA?

Ambiente Urbano

Verde pubblico

Verde privato

Ambiente Extraurbano

Oliveto puro

Oliveto consociato

Oliveto + orto

Oliveto infinito

Oliveto sesto irregolare

Oliveto sesto regolare

Incolto

Seminativo

Ambienti naturali (*)

Altro (*)

* Descrizione: _____

CARATTERISTICHE E DIMENSIONI DELLA PIANTA

L'albero ha un solo fusto?

SI

NO

La circonferenza del fusto è:

Integra

frammentaria (**)

Diametro del tronco a m 1,30 dal suolo reale o stimato (**)

tra 70 e 100 cm ***

tra 100 e 200 cm

oltre 200 cm

*** La pianta viene segnalata per:

forma o portamento

valore storico-culturale

localizzazione particolare

*** Motivazione della segnalazione

PERICOLI

Cattiva coltivazione e manutenzione

Urbanizzazione ed edificazione

Abbandono

Fuoco

Rischio di taglio

Altro: _____



Regione Puglia
Ass.to Ecologia
Ufficio Parchi

ELENCO DEGLI ULIVI MONUMENTALI - SCHEDA DI RILEVAMENTO -

L.R. 14/2007 – Art. 4

Codice identificativo

Foto Albero 84
Codice censimento
n. 0095286

Scheda n. 84

Data 08.04.2013

Rilevamento effettuato da:

Cognome CARRIERI Nome ERMANN0

Indirizzo, telefono, e-mail: Via Bellini, 49 – 72015 Fasano (BR)

Ente di appartenenza

DOVE SI TROVA LA PIANTA ?

Provincia FG BA BR TA LE Comune di: Fasano

Località/via ex. S.S. 16 Fasano-Ostuni

COORDINATE UTM WGS-84

Zona 33 x 34

Longitudine E: 17°22'32.02" Latitudine N: 40°49'44.19"

PROPRIETA'

Privata

Dati catastali - Foglio n.: 43 Particella n.: 152

Pubblica

Dati del proprietario LISI Vito

IN CHE AMBIENTE SI TROVA?

Ambiente Urbano

- Verde pubblico
 Verde privato

Ambiente Extraurbano

- Oliveto puro
 Oliveto consociato
 Oliveto + orto

- Oliveto infinito
 Oliveto sesto irregolare
 Oliveto sesto regolare

- Incolto
 Seminativo

- Ambienti naturali (*)
 Altro (*)

* Descrizione: _____

CARATTERISTICHE E DIMENSIONI DELLA PIANTA

L'albero ha un solo fusto? <input checked="" type="checkbox"/> SI <input type="checkbox"/> NO	La circonferenza del fusto è: <input checked="" type="checkbox"/> Intgra <input type="checkbox"/> frammentaria (**)	Diametro del tronco a m 1,30 dal suolo reale o stimato (**) <input type="checkbox"/> tra 70 e 100 cm *** <input checked="" type="checkbox"/> tra 100 e 200 cm <input type="checkbox"/> oltre 200 cm	*** La pianta viene segnalata per: <input type="checkbox"/> forma o portamento <input type="checkbox"/> valore storico-culturale <input type="checkbox"/> localizzazione particolare
---	---	--	---

*** Motivazione della segnalazione

PERICOLI

<input type="checkbox"/> Cattiva coltivazione e manutenzione <input checked="" type="checkbox"/> Urbanizzazione ed edificazione <input type="checkbox"/> Abbandono	<input type="checkbox"/> Fuoco <input type="checkbox"/> Rischio di taglio <input type="checkbox"/> Altro: _____
--	---



Regione Puglia
Ass.to Ecologia
Ufficio Parchi

ELENCO DEGLI ULIVI MONUMENTALI - SCHEDA DI RILEVAMENTO -

L.R. 14/2007 - Art. 4

Codice identificativo

Foto Albero 85
Codice censimento
n. 0077589

Scheda n. 85

Data 08.04.2013

Rilevamento effettuato da:

Cognome CARRIERI Nome ERMANN0

Indirizzo, telefono, e-mail: Via Bellini, 49 - 72015 Fasano (BR)

Ente di appartenenza

DOVE SI TROVA LA PIANTA ?

Provincia FG BA BR TA LE Comune di: Fasano

Località/via ex. S.S. 16 Fasano-Ostuni

COORDINATE UTM WGS-84

Zona 33 x 34

Longitudine E: 17°22'32.39" Latitudine N: 40°49'44.44"

PROPRIETA'

- Privata
 Pubblica

Dati catastali - Foglio n.: 43 Particella n.: 152

Dati del proprietario LISI Vito

IN CHE AMBIENTE SI TROVA?

Ambiente Urbano

- Verde pubblico
 Verde privato

Ambiente Extraurbano

- Oliveto puro
 Oliveto consociato
 Oliveto + orto

- Oliveto infinito
 Oliveto sesto irregolare
 Oliveto sesto regolare

- Incolto
 Seminativo

- Ambienti naturali (*)
 Altro (*)

* Descrizione: _____

CARATTERISTICHE E DIMENSIONI DELLA PIANTA

L'albero ha un solo fusto? <input checked="" type="checkbox"/> SI <input type="checkbox"/> NO	La circonferenza del fusto è: <input checked="" type="checkbox"/> Intgra <input type="checkbox"/> frammentaria (**)	Diametro del tronco a m 1,30 dal suolo reale o stimato (**) <input type="checkbox"/> tra 70 e 100 cm *** <input checked="" type="checkbox"/> tra 100 e 200 cm <input type="checkbox"/> oltre 200 cm	*** La pianta viene segnalata per: <input type="checkbox"/> forma o portamento <input type="checkbox"/> valore storico-culturale <input type="checkbox"/> localizzazione particolare
---	---	--	---

*** Motivazione della segnalazione

PERICOLI

- Cattiva coltivazione e manutenzione
 Urbanizzazione ed edificazione
 Abbandono

- Fuoco
 Rischio di taglio
 Altro: _____



Regione Puglia
Ass.to Ecologia
Ufficio Parchi

ELENCO DEGLI ULIVI MONUMENTALI - SCHEDA DI RILEVAMENTO -

L.R. 14/2007 - Art. 4

Codice identificativo

Foto Albero 86
Codice censimento
n. 0094132

Scheda n. 86

Data 08.04.2013

Rilevamento effettuato da:

Cognome CARRIERI Nome ERMANN0

Indirizzo, telefono, e-mail: Via Bellini, 49 - 72015 Fasano (BR)

Ente di appartenenza

DOVE SI TROVA LA PIANTA ?

Provincia FG BA BR TA LE Comune di: Fasano

Località/via ex. S.S. 16 Fasano-Ostuni

COORDINATE UTM WGS-84

Zona 33 x 34

Longitudine E: 17°22'32.75" Latitudine N: 40°49'44.64"

PROPRIETA'

Privata

Dati catastali - Foglio n.: 43 Particella n.: 152

Pubblica

Dati del proprietario LISI Vito

IN CHE AMBIENTE SI TROVA?

Ambiente Urbano

- Verde pubblico
 Verde privato

Ambiente Extraurbano

- Oliveto puro
 Oliveto consociato
 Oliveto + orto

- Oliveto infinito
 Oliveto sesto irregolare
 Oliveto sesto regolare

- Incolto
 Seminativo

- Ambienti naturali (*)
 Altro (*)

* Descrizione: _____

CARATTERISTICHE E DIMENSIONI DELLA PIANTA

L'albero ha un solo fusto?

- SI
 NO

La circonferenza del fusto è:

- Integra
 frammentaria (**)

Diametro del tronco a m 1,30 dal suolo reale o stimato (**)

- tra 70 e 100 cm ***
 tra 100 e 200 cm
 oltre 200 cm

*** La pianta viene segnalata per:

- forma o portamento
 valore storico-culturale
 localizzazione particolare

*** Motivazione della segnalazione

PERICOLI

- Cattiva coltivazione e manutenzione
 Urbanizzazione ed edificazione
 Abbandono

- Fuoco
 Rischio di taglio
 Altro: _____



Regione Puglia
Ass.to Ecologia
Ufficio Parchi

ELENCO DEGLI ULIVI MONUMENTALI - SCHEDA DI RILEVAMENTO -

L.R. 14/2007 - Art. 4

Codice identificativo

Foto Albero 87
Codice censimento
n. 0094317

Scheda n. 87

Data 08.04.2013

Rilevamento effettuato da:

Cognome CARRIERI Nome ERMANN0

Indirizzo, telefono, e-mail: Via Bellini, 49 - 72015 Fasano (BR)

Ente di appartenenza

DOVE SI TROVA LA PIANTA ?

Provincia FG BA BR TA LE Comune di: Fasano

Località/via ex. S.S. 16 Fasano-Ostuni

COORDINATE UTM WGS-84

Zona 33 x 34

Longitudine E: 17°22'32.82" Latitudine N: 40°49'45.12"

PROPRIETA'

Privata

Dati catastali - Foglio n.: 43 Particella n.: 152

Pubblica

Dati del proprietario LISI Vito

IN CHE AMBIENTE SI TROVA?

Ambiente Urbano

- Verde pubblico
 Verde privato

Ambiente Extraurbano

- Oliveto puro
 Oliveto consociato
 Oliveto + orto

- Oliveto infinito
 Oliveto sesto irregolare
 Oliveto sesto regolare

- Incolto
 Seminativo

- Ambienti naturali (*)
 Altro (*)

* Descrizione: _____


CARATTERISTICHE E DIMENSIONI DELLA PIANTA

L'albero ha un solo fusto? <input checked="" type="checkbox"/> SI <input type="checkbox"/> NO	La circonferenza del fusto è: <input checked="" type="checkbox"/> Integra <input type="checkbox"/> frammentaria (**)	Diametro del tronco a m 1,30 dal suolo reale o stimato (**) <input type="checkbox"/> tra 70 e 100 cm *** <input checked="" type="checkbox"/> tra 100 e 200 cm <input type="checkbox"/> oltre 200 cm	*** La pianta viene segnalata per: <input type="checkbox"/> forma o portamento <input type="checkbox"/> valore storico-culturale <input type="checkbox"/> localizzazione particolare
---	--	--	---

*** Motivazione della segnalazione

PERICOLI

<input type="checkbox"/> Cattiva coltivazione e manutenzione	<input type="checkbox"/> Fuoco
<input checked="" type="checkbox"/> Urbanizzazione ed edificazione	<input type="checkbox"/> Rischio di taglio
<input type="checkbox"/> Abbandono	<input type="checkbox"/> Altro: _____



Regione Puglia
Ass.to Ecologia
Ufficio Parchi

ELENCO DEGLI ULIVI MONUMENTALI - SCHEDA DI RILEVAMENTO -

L.R. 14/2007 - Art. 4

Codice identificativo

Foto Albero 88
Codice censimento
n. 0094519

Scheda n. 88

Data 08.04.2013

Rilevamento effettuato da:

Cognome CARRIERI Nome ERMANN0

Indirizzo, telefono, e-mail: Via Bellini, 49 - 72015 Fasano (BR)

Ente di appartenenza

DOVE SI TROVA LA PIANTA ?

Provincia FG BA BR TA LE Comune di: Fasano

Località/via ex. S.S. 16 Fasano-Ostuni

COORDINATE UTM WGS-84

Zona 33 x 34

Longitudine E: 17°22'33.04" Latitudine N: 40°49'45.02"

PROPRIETA'

Privata

Dati catastali - Foglio n.: 43 Particella n.: 152

Pubblica

Dati del proprietario LISI Vito

IN CHE AMBIENTE SI TROVA?

Ambiente Urbano

- Verde pubblico
 Verde privato

Ambiente Extraurbano

- Oliveto puro
 Oliveto consociato
 Oliveto + orto

- Oliveto infinito
 Oliveto sesto irregolare
 Oliveto sesto regolare

- Incolto
 Seminativo

- Ambienti naturali (*)
 Altro (*)

* Descrizione: _____

CARATTERISTICHE E DIMENSIONI DELLA PIANTA

L'albero ha un solo fusto? <input checked="" type="checkbox"/> SI <input type="checkbox"/> NO	La circonferenza del fusto è: <input checked="" type="checkbox"/> Integra <input type="checkbox"/> frammentaria (**)	Diametro del tronco a m 1,30 dal suolo reale o stimato (**) <input type="checkbox"/> tra 70 e 100 cm *** <input checked="" type="checkbox"/> tra 100 e 200 cm <input type="checkbox"/> oltre 200 cm	*** La pianta viene segnalata per: <input type="checkbox"/> forma o portamento <input type="checkbox"/> valore storico-culturale <input type="checkbox"/> localizzazione particolare
---	--	--	---

*** Motivazione della segnalazione

PERICOLI

- Cattiva coltivazione e manutenzione
 Urbanizzazione ed edificazione
 Abbandono

- Fuoco
 Rischio di taglio
 Altro: _____



Regione Puglia
Ass.to Ecologia
Ufficio Parchi

ELENCO DEGLI ULIVI MONUMENTALI - SCHEDA DI RILEVAMENTO -

L.R. 14/2007 - Art. 4

Codice identificativo

Foto Albero 89
Codice censimento
n. 0095068

Scheda n. 89

Data 08.04.2013

Rilevamento effettuato da:

Cognome CARRIERI Nome ERMANN0

Indirizzo, telefono, e-mail: Via Bellini, 49 - 72015 Fasano (BR)

Ente di appartenenza

DOVE SI TROVA LA PIANTA ?

Provincia FG BA BR TA LE Comune di: Fasano

Località/via ex. S.S. 16 Fasano-Ostuni

COORDINATE UTM WGS-84

Zona 33 x 34

Longitudine E: 17°22'33.11" Latitudine N: 40°49'44.71"

PROPRIETA'

Privata

Dati catastali - Foglio n.: 43 Particella n.: 152

Pubblica

Dati del proprietario LISI Vito

IN CHE AMBIENTE SI TROVA?

Ambiente Urbano

- Verde pubblico
 Verde privato

Ambiente Extraurbano

- Oliveto puro
 Oliveto consociato
 Oliveto + orto

- Oliveto infinito
 Oliveto sesto irregolare
 Oliveto sesto regolare

- Incolto
 Seminativo

- Ambienti naturali (*)
 Altro (*)

* Descrizione: _____

CARATTERISTICHE E DIMENSIONI DELLA PIANTA

L'albero ha un solo fusto? <input checked="" type="checkbox"/> SI <input type="checkbox"/> NO	La circonferenza del fusto è: <input type="checkbox"/> Intgra <input checked="" type="checkbox"/> frammentaria (**)	Diametro del tronco a m 1,30 dal suolo reale o stimato (**) <input type="checkbox"/> tra 70 e 100 cm *** <input checked="" type="checkbox"/> tra 100 e 200 cm <input type="checkbox"/> oltre 200 cm	*** La pianta viene segnalata per: <input type="checkbox"/> forma o portamento <input type="checkbox"/> valore storico-culturale <input type="checkbox"/> localizzazione particolare
---	---	--	---

*** Motivazione della segnalazione

PERICOLI

<input type="checkbox"/> Cattiva coltivazione e manutenzione	<input type="checkbox"/> Fuoco
<input checked="" type="checkbox"/> Urbanizzazione ed edificazione	<input type="checkbox"/> Rischio di taglio
<input type="checkbox"/> Abbandono	<input type="checkbox"/> Altro: _____



Regione Puglia
Ass.to Ecologia
Ufficio Parchi

ELENCO DEGLI ULIVI MONUMENTALI - SCHEDA DI RILEVAMENTO -

Carrubo

Codice identificativo

Foto Albero 90c
Codice censimento
n. -----

Scheda n. 90

Data 08.04.2013

Rilevamento effettuato da:

Cognome CARRIERI Nome ERMANNIO
Indirizzo, telefono, e-mail: Via Bellini, 49 – 72015 Fasano (BR)

Ente di appartenenza

DOVE SI TROVA LA PIANTA ?

Provincia FG BA BR TA LE Comune di: Fasano

Località/via ex. S.S. 16 Fasano-Ostuni

COORDINATE UTM WGS-84

Zona 33 x 34

Longitudine E: 17°22'33.54" Latitudine N: 40°49'45.03"

PROPRIETA'

Privata Dati catastali - Foglio n.: 43 Particella n.: 152

Pubblica
Dati del proprietario LISI Vito

IN CHE AMBIENTE SI TROVA?

Ambiente Urbano

- Verde pubblico
 Verde privato

Ambiente Extraurbano

- | | | | |
|--|---|-------------------------------------|--|
| <input checked="" type="checkbox"/> Oliveto puro | <input type="checkbox"/> Oliveto infinito | <input type="checkbox"/> Incolto | <input type="checkbox"/> Ambienti naturali (*) |
| <input type="checkbox"/> Oliveto consociato | <input type="checkbox"/> Oliveto sesto irregolare | <input type="checkbox"/> Seminativo | <input type="checkbox"/> Altro (*) |
| <input type="checkbox"/> Oliveto + orto | <input type="checkbox"/> Oliveto sesto regolare | | |

* Descrizione: _____

CARATTERISTICHE E DIMENSIONI DELLA PIANTA

L'albero ha un solo fusto? <input checked="" type="checkbox"/> SI <input type="checkbox"/> NO	La circonferenza del fusto è: <input checked="" type="checkbox"/> Intgra <input type="checkbox"/> frammentaria (**)	Diametro del tronco a m 1,30 dal suolo reale o stimato (**) <input checked="" type="checkbox"/> tra 70 e 100 cm *** <input type="checkbox"/> tra 100 e 200 cm <input type="checkbox"/> oltre 200 cm	*** La pianta viene segnalata per: <input type="checkbox"/> forma o portamento <input type="checkbox"/> valore storico-culturale <input type="checkbox"/> localizzazione particolare
*** Motivazione della segnalazione _____ _____			

PERICOLI

<input type="checkbox"/> Cattiva coltivazione e manutenzione <input checked="" type="checkbox"/> Urbanizzazione ed edificazione <input type="checkbox"/> Abbandono	<input type="checkbox"/> Fuoco <input type="checkbox"/> Rischio di taglio <input type="checkbox"/> Altro: _____
--	---



Regione Puglia
Ass.to Ecologia
Ufficio Parchi

ELENCO DEGLI ULIVI MONUMENTALI - SCHEDA DI RILEVAMENTO -

L.R. 14/2007 - Art. 4

Codice identificativo

Foto Albero 91
Codice censimento
n. -----

Scheda n. 91

Data 08.04.2013

Rilevamento effettuato da:

Cognome CARRIERI Nome ERMANN0

Indirizzo, telefono, e-mail: Via Bellini, 49 - 72015 Fasano (BR)

Ente di appartenenza

DOVE SI TROVA LA PIANTA ?

Provincia FG BA BR TA LE Comune di: Fasano

Località/via ex. S.S. 16 Fasano-Ostuni

COORDINATE UTM WGS-84

Zona 33 x 34

Longitudine E: 17°22'33.74" Latitudine N: 40°49'44.90"

PROPRIETA'

Privata

Dati catastali - Foglio n.: 43 Particella n.: 152

Pubblica

Dati del proprietario LISI Vito

IN CHE AMBIENTE SI TROVA?

Ambiente Urbano

- Verde pubblico
 Verde privato

Ambiente Extraurbano

- Oliveto puro
 Oliveto consociato
 Oliveto + orto

- Oliveto infinito
 Oliveto sesto irregolare
 Oliveto sesto regolare

- Incolto
 Seminativo

- Ambienti naturali (*)
 Altro (*)

* Descrizione: _____

CARATTERISTICHE E DIMENSIONI DELLA PIANTA

L'albero ha un solo fusto? <input checked="" type="checkbox"/> SI <input type="checkbox"/> NO	La circonferenza del fusto è: <input checked="" type="checkbox"/> Integra <input type="checkbox"/> frammentaria (**)	Diametro del tronco a m 1,30 dal suolo reale o stimato (**) <input checked="" type="checkbox"/> tra 70 e 100 cm *** <input type="checkbox"/> tra 100 e 200 cm <input type="checkbox"/> oltre 200 cm	*** La pianta viene segnalata per: <input type="checkbox"/> forma o portamento <input type="checkbox"/> valore storico-culturale <input type="checkbox"/> localizzazione particolare
---	--	--	---

*** Motivazione della segnalazione

PERICOLI

<input type="checkbox"/> Cattiva coltivazione e manutenzione	<input type="checkbox"/> Fuoco
<input checked="" type="checkbox"/> Urbanizzazione ed edificazione	<input type="checkbox"/> Rischio di taglio
<input type="checkbox"/> Abbandono	<input type="checkbox"/> Altro: _____



Regione Puglia
Ass.to Ecologia
Ufficio Parchi

ELENCO DEGLI ULIVI MONUMENTALI - SCHEDA DI RILEVAMENTO -

L.R. 14/2007 - Art. 4

Codice identificativo

Foto Albero 92
Codice censimento
n. 0094641

Scheda n. 92

Data 08.04.2013

Rilevamento effettuato da:

Cognome CARRIERI Nome ERMANN0

Indirizzo, telefono, e-mail: Via Bellini, 49 - 72015 Fasano (BR)

Ente di appartenenza

DOVE SI TROVA LA PIANTA ?

Provincia FG BA BR TA LE Comune di: Fasano

Località/via ex. S.S. 16 Fasano-Ostuni

COORDINATE UTM WGS-84

Zona 33 x 34

Longitudine E: 17°22'33.77" Latitudine N: 40°49'44.60"

PROPRIETA'

Privata

Dati catastali - Foglio n.: 43 Particella n.: 152

Pubblica

Dati del proprietario LISI Vito

IN CHE AMBIENTE SI TROVA?

Ambiente Urbano

- Verde pubblico
 Verde privato

Ambiente Extraurbano

- Oliveto puro
 Oliveto consociato
 Oliveto + orto

- Oliveto infinito
 Oliveto sesto irregolare
 Oliveto sesto regolare

- Incolto
 Seminativo

- Ambienti naturali (*)
 Altro (*)

* Descrizione: _____

CARATTERISTICHE E DIMENSIONI DELLA PIANTA

L'albero ha un solo fusto? <input checked="" type="checkbox"/> SI <input type="checkbox"/> NO	La circonferenza del fusto è: <input checked="" type="checkbox"/> Integra <input type="checkbox"/> frammentaria (**)	Diametro del tronco a m 1,30 dal suolo reale o stimato (**) <input checked="" type="checkbox"/> tra 70 e 100 cm *** <input type="checkbox"/> tra 100 e 200 cm <input type="checkbox"/> oltre 200 cm	*** La pianta viene segnalata per: <input type="checkbox"/> forma o portamento <input type="checkbox"/> valore storico-culturale <input type="checkbox"/> localizzazione particolare
---	--	--	---

*** Motivazione della segnalazione

PERICOLI

- Cattiva coltivazione e manutenzione
 Urbanizzazione ed edificazione
 Abbandono

- Fuoco
 Rischio di taglio
 Altro: _____



Regione Puglia
Ass.to Ecologia
Ufficio Parchi

ELENCO DEGLI ULIVI MONUMENTALI - SCHEDA DI RILEVAMENTO -

L.R. 14/2007 - Art. 4

Codice identificativo

Foto Albero 93
Codice censimento
n. 0094258

Scheda n. 93

Data 08.04.2013

Rilevamento effettuato da:

Cognome CARRIERI Nome ERMANN0

Indirizzo, telefono, e-mail: Via Bellini, 49 - 72015 Fasano (BR)

Ente di appartenenza

DOVE SI TROVA LA PIANTA ?

Provincia FG BA BR TA LE Comune di: Fasano

Località/via ex. S.S. 16 Fasano-Ostuni

COORDINATE UTM WGS-84

Zona 33 x 34

Longitudine E: 17°22'33.21" Latitudine N: 40°49'44.33"

PROPRIETA'

Privata

Dati catastali - Foglio n.: 43 Particella n.: 152

Pubblica

Dati del proprietario LISI Vito

IN CHE AMBIENTE SI TROVA?

Ambiente Urbano

- Verde pubblico
 Verde privato

Ambiente Extraurbano

- Oliveto puro
 Oliveto consociato
 Oliveto + orto

- Oliveto infinito
 Oliveto sesto irregolare
 Oliveto sesto regolare

- Incolto
 Seminativo

- Ambienti naturali (*)
 Altro (*)

* Descrizione: _____

CARATTERISTICHE E DIMENSIONI DELLA PIANTA

L'albero ha un solo fusto? <input checked="" type="checkbox"/> SI <input type="checkbox"/> NO	La circonferenza del fusto è: <input checked="" type="checkbox"/> Integra <input type="checkbox"/> frammentaria (**)	Diametro del tronco a m 1,30 dal suolo reale o stimato (**) <input type="checkbox"/> tra 70 e 100 cm *** <input checked="" type="checkbox"/> tra 100 e 200 cm <input type="checkbox"/> oltre 200 cm	*** La pianta viene segnalata per: <input type="checkbox"/> forma o portamento <input type="checkbox"/> valore storico-culturale <input type="checkbox"/> localizzazione particolare
---	--	--	---

*** Motivazione della segnalazione

PERICOLI

- Cattiva coltivazione e manutenzione
 Urbanizzazione ed edificazione
 Abbandono

- Fuoco
 Rischio di taglio
 Altro: _____



Regione Puglia
Ass.to Ecologia
Ufficio Parchi

ELENCO DEGLI ULIVI MONUMENTALI - SCHEDA DI RILEVAMENTO -

Carrubo

Codice identificativo

Foto Albero 94c
Codice censimento
n. -----

Scheda n. 94

Data 08.04.2013

Rilevamento effettuato da:

Cognome CARRIERI Nome ERMANNIO
Indirizzo, telefono, e-mail: Via Bellini, 49 – 72015 Fasano (BR)

Ente di appartenenza

DOVE SI TROVA LA PIANTA ?

Provincia FG BA BR TA LE Comune di: Fasano

Località/via ex. S.S. 16 Fasano-Ostuni

COORDINATE UTM WGS-84

Zona 33 x 34

Longitudine E: 17°22'32.76" Latitudine N: 40°49'43.94"

PROPRIETA'

Privata Dati catastali - Foglio n.: 43 Particella n.: 152

Pubblica
Dati del proprietario LISI Vito

IN CHE AMBIENTE SI TROVA?

Ambiente Urbano

- Verde pubblico
 Verde privato

Ambiente Extraurbano

- | | | | |
|--|---|-------------------------------------|--|
| <input checked="" type="checkbox"/> Oliveto puro | <input type="checkbox"/> Oliveto infinito | <input type="checkbox"/> Incolto | <input type="checkbox"/> Ambienti naturali (*) |
| <input type="checkbox"/> Oliveto consociato | <input type="checkbox"/> Oliveto sesto irregolare | <input type="checkbox"/> Seminativo | <input type="checkbox"/> Altro (*) |
| <input type="checkbox"/> Oliveto + orto | <input type="checkbox"/> Oliveto sesto regolare | | |

* Descrizione: _____

CARATTERISTICHE E DIMENSIONI DELLA PIANTA

L'albero ha un solo fusto? <input checked="" type="checkbox"/> SI <input type="checkbox"/> NO	La circonferenza del fusto è: <input checked="" type="checkbox"/> Integra <input type="checkbox"/> frammentaria (**)	Diametro del tronco a m 1,30 dal suolo reale o stimato (**) <input checked="" type="checkbox"/> tra 70 e 100 cm *** <input type="checkbox"/> tra 100 e 200 cm <input type="checkbox"/> oltre 200 cm	*** La pianta viene segnalata per: <input type="checkbox"/> forma o portamento <input type="checkbox"/> valore storico-culturale <input type="checkbox"/> localizzazione particolare
*** Motivazione della segnalazione		_____	

PERICOLI

<input type="checkbox"/> Cattiva coltivazione e manutenzione	<input type="checkbox"/> Fuoco
<input checked="" type="checkbox"/> Urbanizzazione ed edificazione	<input type="checkbox"/> Rischio di taglio
<input type="checkbox"/> Abbandono	<input type="checkbox"/> Altro: _____



Regione Puglia
Ass.to Ecologia
Ufficio Parchi

ELENCO DEGLI ULIVI MONUMENTALI - SCHEDA DI RILEVAMENTO -

L.R. 14/2007 - Art. 4

Codice identificativo

Foto Albero 95
Codice censimento
n. 0095097

Scheda n. 95

Data 08.04.2013

Rilevamento effettuato da:

Cognome CARRIERI Nome ERMANN0

Indirizzo, telefono, e-mail: Via Bellini, 49 - 72015 Fasano (BR)

Ente di appartenenza

DOVE SI TROVA LA PIANTA ?

Provincia FG BA BR TA LE Comune di: Fasano

Località/via ex. S.S. 16 Fasano-Ostuni

COORDINATE UTM WGS-84

Zona 33 x 34

Longitudine E: 17°22'32.43" Latitudine N: 40°49'43.88"

PROPRIETA'

Privata

Dati catastali - Foglio n.: 43 Particella n.: 152

Pubblica

Dati del proprietario LISI Vito

IN CHE AMBIENTE SI TROVA?

Ambiente Urbano

- Verde pubblico
 Verde privato

Ambiente Extraurbano

- Oliveto puro
 Oliveto consociato
 Oliveto + orto

- Oliveto infinito
 Oliveto sesto irregolare
 Oliveto sesto regolare

- Incolto
 Seminativo

- Ambienti naturali (*)
 Altro (*)

* Descrizione: _____

CARATTERISTICHE E DIMENSIONI DELLA PIANTA

L'albero ha un solo fusto? <input checked="" type="checkbox"/> SI <input type="checkbox"/> NO	La circonferenza del fusto è: <input type="checkbox"/> Intera <input checked="" type="checkbox"/> frammentaria (**)	Diametro del tronco a m 1,30 dal suolo reale o stimato (**) <input type="checkbox"/> tra 70 e 100 cm *** <input checked="" type="checkbox"/> tra 100 e 200 cm <input type="checkbox"/> oltre 200 cm	*** La pianta viene segnalata per: <input type="checkbox"/> forma o portamento <input type="checkbox"/> valore storico-culturale <input type="checkbox"/> localizzazione particolare
---	---	--	---

*** Motivazione della segnalazione

PERICOLI

<input type="checkbox"/> Cattiva coltivazione e manutenzione	<input type="checkbox"/> Fuoco
<input checked="" type="checkbox"/> Urbanizzazione ed edificazione	<input type="checkbox"/> Rischio di taglio
<input type="checkbox"/> Abbandono	<input type="checkbox"/> Altro: _____



Regione Puglia
Ass.to Ecologia
Ufficio Parchi

ELENCO DEGLI ULIVI MONUMENTALI - SCHEDA DI RILEVAMENTO -

L.R. 14/2007 - Art. 4

Codice identificativo

Foto Albero 96
Codice censimento
n. 0095097

Scheda n. 96

Data 08.04.2013

Rilevamento effettuato da:

Cognome CARRIERI Nome ERMANN0

Indirizzo, telefono, e-mail: Via Bellini, 49 - 72015 Fasano (BR)

Ente di appartenenza

DOVE SI TROVA LA PIANTA ?

Provincia FG BA BR TA LE Comune di: Fasano

Località/via ex. S.S. 16 Fasano-Ostuni

COORDINATE UTM WGS-84

Zona 33 x 34

Longitudine E: 17°22'32.29" Latitudine N: 40°49'43.01"

PROPRIETA'

Privata

Dati catastali - Foglio n.: 43 Particella n.: 152

Pubblica

Dati del proprietario LISI Vito

IN CHE AMBIENTE SI TROVA?

Ambiente Urbano

- Verde pubblico
 Verde privato

Ambiente Extraurbano

- Oliveto puro
 Oliveto consociato
 Oliveto + orto

- Oliveto infinito
 Oliveto sesto irregolare
 Oliveto sesto regolare

- Incolto
 Seminativo

- Ambienti naturali (*)
 Altro (*)

* Descrizione: _____

CARATTERISTICHE E DIMENSIONI DELLA PIANTA

L'albero ha un solo fusto? <input checked="" type="checkbox"/> SI <input type="checkbox"/> NO	La circonferenza del fusto è: <input checked="" type="checkbox"/> Integra <input type="checkbox"/> frammentaria (**)	Diametro del tronco a m 1,30 dal suolo reale o stimato (**) <input type="checkbox"/> tra 70 e 100 cm *** <input checked="" type="checkbox"/> tra 100 e 200 cm <input type="checkbox"/> oltre 200 cm	*** La pianta viene segnalata per: <input type="checkbox"/> forma o portamento <input type="checkbox"/> valore storico-culturale <input type="checkbox"/> localizzazione particolare
---	--	--	---

*** Motivazione della segnalazione

PERICOLI

- Cattiva coltivazione e manutenzione
 Urbanizzazione ed edificazione
 Abbandono

- Fuoco
 Rischio di taglio
 Altro: _____



Regione Puglia
Ass.to Ecologia
Ufficio Parchi

ELENCO DEGLI ULIVI MONUMENTALI - SCHEDA DI RILEVAMENTO -

L.R. 14/2007 - Art. 4

Codice identificativo

Foto Albero 97
Codice censimento
n. 0094352

Scheda n. 97

Data 08.04.2013

Rilevamento effettuato da:

Cognome CARRIERI Nome ERMANN0

Indirizzo, telefono, e-mail: Via Bellini, 49 - 72015 Fasano (BR)

Ente di appartenenza

DOVE SI TROVA LA PIANTA ?

Provincia FG BA BR TA LE Comune di: Fasano

Località/via ex. S.S. 16 Fasano-Ostuni

COORDINATE UTM WGS-84

Zona 33 x 34

Longitudine E: 17°22'32.45" Latitudine N: 40°49'42.75"

PROPRIETA'

Privata

Dati catastali - Foglio n.: 43 Particella n.: 152

Pubblica

Dati del proprietario LISI Vito

IN CHE AMBIENTE SI TROVA?

Ambiente Urbano

- Verde pubblico
 Verde privato

Ambiente Extraurbano

- Oliveto puro
 Oliveto consociato
 Oliveto + orto

- Oliveto infinito
 Oliveto sesto irregolare
 Oliveto sesto regolare

- Incolto
 Seminativo

- Ambienti naturali (*)
 Altro (*)

* Descrizione: _____

CARATTERISTICHE E DIMENSIONI DELLA PIANTA

L'albero ha un solo fusto? <input checked="" type="checkbox"/> SI <input type="checkbox"/> NO	La circonferenza del fusto è: <input checked="" type="checkbox"/> Integra <input type="checkbox"/> frammentaria (**)	Diametro del tronco a m 1,30 dal suolo reale o stimato (**) <input type="checkbox"/> tra 70 e 100 cm *** <input checked="" type="checkbox"/> tra 100 e 200 cm <input type="checkbox"/> oltre 200 cm	*** La pianta viene segnalata per: <input type="checkbox"/> forma o portamento <input type="checkbox"/> valore storico-culturale <input type="checkbox"/> localizzazione particolare
---	--	--	---

*** Motivazione della segnalazione

PERICOLI

<input type="checkbox"/> Cattiva coltivazione e manutenzione	<input type="checkbox"/> Fuoco
<input checked="" type="checkbox"/> Urbanizzazione ed edificazione	<input type="checkbox"/> Rischio di taglio
<input type="checkbox"/> Abbandono	<input type="checkbox"/> Altro: _____



Regione Puglia
Ass.to Ecologia
Ufficio Parchi

ELENCO DEGLI ULIVI MONUMENTALI - SCHEDA DI RILEVAMENTO -

L.R. 14/2007 - Art. 4

Codice identificativo

Foto Albero 98
Codice censimento
n. 0077492

Scheda n. 98

Data 08.04.2013

Rilevamento effettuato da:

Cognome CARRIERI Nome ERMANN0

Indirizzo, telefono, e-mail: Via Bellini, 49 - 72015 Fasano (BR)

Ente di appartenenza

DOVE SI TROVA LA PIANTA ?

Provincia FG BA BR TA LE Comune di: Fasano

Località/via ex. S.S. 16 Fasano-Ostuni

COORDINATE UTM WGS-84

Zona 33 x 34

Longitudine E: 17°22'33.15" Latitudine N: 40°49'42.88"

PROPRIETA'

Privata

Dati catastali - Foglio n.: 43 Particella n.: 152

Pubblica

Dati del proprietario LISI Vito

IN CHE AMBIENTE SI TROVA?

Ambiente Urbano

- Verde pubblico
 Verde privato

Ambiente Extraurbano

- Oliveto puro
 Oliveto consociato
 Oliveto + orto

- Oliveto infinito
 Oliveto sesto irregolare
 Oliveto sesto regolare

- Incolto
 Seminativo

- Ambienti naturali (*)
 Altro (*)

* Descrizione: _____

CARATTERISTICHE E DIMENSIONI DELLA PIANTA

L'albero ha un solo fusto? <input checked="" type="checkbox"/> SI <input type="checkbox"/> NO	La circonferenza del fusto è: <input checked="" type="checkbox"/> Integra <input type="checkbox"/> frammentaria (**)	Diametro del tronco a m 1,30 dal suolo reale o stimato (**) <input type="checkbox"/> tra 70 e 100 cm *** <input checked="" type="checkbox"/> tra 100 e 200 cm <input type="checkbox"/> oltre 200 cm	*** La pianta viene segnalata per: <input type="checkbox"/> forma o portamento <input type="checkbox"/> valore storico-culturale <input type="checkbox"/> localizzazione particolare
---	--	--	---

*** Motivazione della segnalazione

PERICOLI

- Cattiva coltivazione e manutenzione
 Urbanizzazione ed edificazione
 Abbandono

- Fuoco
 Rischio di taglio
 Altro: _____



Regione Puglia
Ass.to Ecologia
Ufficio Parchi

ELENCO DEGLI ULIVI MONUMENTALI - SCHEDA DI RILEVAMENTO -

L.R. 14/2007 - Art. 4

Codice identificativo

Foto Albero 99
Codice censimento
n. 0094760

Scheda n. 99

Data 08.04.2013

Rilevamento effettuato da:

Cognome CARRIERI Nome ERMANN0

Indirizzo, telefono, e-mail: Via Bellini, 49 - 72015 Fasano (BR)

Ente di appartenenza

DOVE SI TROVA LA PIANTA ?

Provincia FG BA BR TA LE Comune di: Fasano

Località/via ex. S.S. 16 Fasano-Ostuni

COORDINATE UTM WGS-84

Zona 33 x 34

Longitudine E: 17°22'33.30" Latitudine N: 40°49'43.30"

PROPRIETA'

Privata

Dati catastali - Foglio n.: 43 Particella n.: 152

Pubblica

Dati del proprietario LISI Vito

IN CHE AMBIENTE SI TROVA?

Ambiente Urbano

- Verde pubblico
 Verde privato

Ambiente Extraurbano

- Oliveto puro
 Oliveto consociato
 Oliveto + orto

- Oliveto infinito
 Oliveto sesto irregolare
 Oliveto sesto regolare

- Incolto
 Seminativo

- Ambienti naturali (*)
 Altro (*)

* Descrizione: _____

CARATTERISTICHE E DIMENSIONI DELLA PIANTA

L'albero ha un solo fusto?

- SI
 NO

La circonferenza del fusto è:

- Integra
 frammentaria (**)

Diametro del tronco a m 1,30 dal suolo reale o stimato (**)

- tra 70 e 100 cm ***
 tra 100 e 200 cm
 oltre 200 cm

*** La pianta viene segnalata per:

- forma o portamento
 valore storico-culturale
 localizzazione particolare

*** Motivazione della segnalazione

PERICOLI

- Cattiva coltivazione e manutenzione
 Urbanizzazione ed edificazione
 Abbandono

- Fuoco
 Rischio di taglio
 Altro: _____



Regione Puglia
Ass.to Ecologia
Ufficio Parchi

ELENCO DEGLI ULIVI MONUMENTALI - SCHEDA DI RILEVAMENTO -

L.R. 14/2007 – Art. 4

Codice identificativo

Foto Albero 100
Codice censimento
n. 0094148

Scheda n. 100

Data 08.04.2013

Rilevamento effettuato da:

Cognome CARRIERI Nome ERMANN0

Indirizzo, telefono, e-mail: Via Bellini, 49 – 72015 Fasano (BR)

Ente di appartenenza

DOVE SI TROVA LA PIANTA ?

Provincia FG BA BR TA LE Comune di: Fasano

Località/via ex. S.S. 16 Fasano-Ostuni

COORDINATE UTM WGS-84

Zona 33 x 34

Longitudine E: 17°22'32.88" Latitudine N: 40°49'43.60"

PROPRIETA'

Privata

Dati catastali - Foglio n.: 43 Particella n.: 152

Pubblica

Dati del proprietario LISI Vito

IN CHE AMBIENTE SI TROVA?

Ambiente Urbano

- Verde pubblico
 Verde privato

Ambiente Extraurbano

- Oliveto puro
 Oliveto consociato
 Oliveto + orto

- Oliveto infinito
 Oliveto sesto irregolare
 Oliveto sesto regolare

- Incolto
 Seminativo

- Ambienti naturali (*)
 Altro (*)

* Descrizione: _____

CARATTERISTICHE E DIMENSIONI DELLA PIANTA

L'albero ha un solo fusto?

- SI
 NO

La circonferenza del fusto è:

- Integra
 frammentaria (**)

Diametro del tronco a m 1,30 dal suolo reale o stimato (**)

- tra 70 e 100 cm ***
 tra 100 e 200 cm
 oltre 200 cm

*** La pianta viene segnalata per:

- forma o portamento
 valore storico-culturale
 localizzazione particolare

*** Motivazione della segnalazione

PERICOLI

- Cattiva coltivazione e manutenzione
 Urbanizzazione ed edificazione
 Abbandono

- Fuoco
 Rischio di taglio
 Altro: _____



Regione Puglia
Ass.to Ecologia
Ufficio Parchi

ELENCO DEGLI ULIVI MONUMENTALI - SCHEDA DI RILEVAMENTO -

L.R. 14/2007 - Art. 4

Codice identificativo

Foto Albero 101
Codice censimento
n. 0093845

Scheda n. 101

Data 08.04.2013

Rilevamento effettuato da:

Cognome CARRIERI Nome ERMANN0

Indirizzo, telefono, e-mail: Via Bellini, 49 - 72015 Fasano (BR)

Ente di appartenenza

DOVE SI TROVA LA PIANTA ?

Provincia FG BA BR TA LE Comune di: Fasano

Località/via ex. S.S. 16 Fasano-Ostuni

COORDINATE UTM WGS-84

Zona 33 x 34

Longitudine E: 17°22'33.41" Latitudine N: 40°49'43.60"

PROPRIETA'

Privata

Dati catastali - Foglio n.: 43 Particella n.: 152

Pubblica

Dati del proprietario LISI Vito

IN CHE AMBIENTE SI TROVA?

Ambiente Urbano

- Verde pubblico
 Verde privato

Ambiente Extraurbano

- Oliveto puro
 Oliveto consociato
 Oliveto + orto

- Oliveto infinito
 Oliveto sesto irregolare
 Oliveto sesto regolare

- Incolto
 Seminativo

- Ambienti naturali (*)
 Altro (*)

* Descrizione: _____

CARATTERISTICHE E DIMENSIONI DELLA PIANTA

L'albero ha un solo fusto? <input checked="" type="checkbox"/> SI <input type="checkbox"/> NO	La circonferenza del fusto è: <input checked="" type="checkbox"/> Integra <input type="checkbox"/> frammentaria (**)	Diametro del tronco a m 1,30 dal suolo reale o stimato (**) <input type="checkbox"/> tra 70 e 100 cm *** <input checked="" type="checkbox"/> tra 100 e 200 cm <input type="checkbox"/> oltre 200 cm	*** La pianta viene segnalata per: <input type="checkbox"/> forma o portamento <input type="checkbox"/> valore storico-culturale <input type="checkbox"/> localizzazione particolare
---	--	--	---

*** Motivazione della segnalazione

PERICOLI

<input type="checkbox"/> Cattiva coltivazione e manutenzione	<input type="checkbox"/> Fuoco
<input checked="" type="checkbox"/> Urbanizzazione ed edificazione	<input type="checkbox"/> Rischio di taglio
<input type="checkbox"/> Abbandono	<input type="checkbox"/> Altro: _____



Regione Puglia
Ass.to Ecologia
Ufficio Parchi

ELENCO DEGLI ULIVI MONUMENTALI - SCHEDA DI RILEVAMENTO -

L.R. 14/2007 - Art. 4

Codice identificativo

Foto Albero 102
Codice censimento
n. 0093845

Scheda n. 102

Data 08.04.2013

Rilevamento effettuato da:

Cognome CARRIERI Nome ERMANN0

Indirizzo, telefono, e-mail: Via Bellini, 49 - 72015 Fasano (BR)

Ente di appartenenza

DOVE SI TROVA LA PIANTA ?

Provincia FG BA BR TA LE Comune di: Fasano

Località/via ex. S.S. 16 Fasano-Ostuni

COORDINATE UTM WGS-84

Zona 33 x 34

Longitudine E: 17°22'33.18" Latitudine N: 40°49'43.88"

PROPRIETA'

Privata

Dati catastali - Foglio n.: 43 Particella n.: 152

Pubblica

Dati del proprietario LISI Vito

IN CHE AMBIENTE SI TROVA?

Ambiente Urbano

- Verde pubblico
 Verde privato

Ambiente Extraurbano

- Oliveto puro
 Oliveto consociato
 Oliveto + orto

- Oliveto infinito
 Oliveto sesto irregolare
 Oliveto sesto regolare

- Incolto
 Seminativo

- Ambienti naturali (*)
 Altro (*)

* Descrizione: _____

CARATTERISTICHE E DIMENSIONI DELLA PIANTA

L'albero ha un solo fusto? <input checked="" type="checkbox"/> SI <input type="checkbox"/> NO	La circonferenza del fusto è: <input checked="" type="checkbox"/> Integra <input type="checkbox"/> frammentaria (**)	Diametro del tronco a m 1,30 dal suolo reale o stimato (**) <input type="checkbox"/> tra 70 e 100 cm *** <input checked="" type="checkbox"/> tra 100 e 200 cm <input type="checkbox"/> oltre 200 cm	*** La pianta viene segnalata per: <input type="checkbox"/> forma o portamento <input type="checkbox"/> valore storico-culturale <input type="checkbox"/> localizzazione particolare
---	--	--	---

*** Motivazione della segnalazione

PERICOLI

- Cattiva coltivazione e manutenzione
 Urbanizzazione ed edificazione
 Abbandono

- Fuoco
 Rischio di taglio
 Altro: _____



Regione Puglia
Ass.to Ecologia
Ufficio Parchi

ELENCO DEGLI ULIVI MONUMENTALI - SCHEDA DI RILEVAMENTO -

Carrubo

Codice identificativo

Foto Albero 103c
Codice censimento
n. -----

Scheda n. 103

Data 08.04.2013

Rilevamento effettuato da:

Cognome CARRIERI Nome ERMANN0
Indirizzo, telefono, e-mail: Via Bellini, 49 - 72015 Fasano (BR)

Ente di appartenenza

DOVE SI TROVA LA PIANTA ?

Provincia FG BA BR TA LE Comune di: Fasano

Località/via ex. S.S. 16 Fasano-Ostuni

COORDINATE UTM WGS-84

Zona 33 x 34 Longitudine E: 17°22'33.50" Latitudine N: 40°49'44.02"

PROPRIETA'

Privata Dati catastali - Foglio n.: 43 Particella n.: 152

Pubblica
Dati del proprietario LISI Vito

IN CHE AMBIENTE SI TROVA?

Ambiente Urbano

- Verde pubblico
 Verde privato

Ambiente Extraurbano

- | | | | |
|--|---|-------------------------------------|--|
| <input checked="" type="checkbox"/> Oliveto puro | <input type="checkbox"/> Oliveto infinito | <input type="checkbox"/> Incolto | <input type="checkbox"/> Ambienti naturali (*) |
| <input type="checkbox"/> Oliveto consociato | <input type="checkbox"/> Oliveto sesto irregolare | <input type="checkbox"/> Seminativo | <input type="checkbox"/> Altro (*) |
| <input type="checkbox"/> Oliveto + orto | <input type="checkbox"/> Oliveto sesto regolare | | |

* Descrizione: _____

CARATTERISTICHE E DIMENSIONI DELLA PIANTA

L'albero ha un solo fusto? <input checked="" type="checkbox"/> SI <input type="checkbox"/> NO	La circonferenza del fusto è: <input checked="" type="checkbox"/> Integra <input type="checkbox"/> frammentaria (**)	Diametro del tronco a m 1,30 dal suolo reale o stimato (**) <input checked="" type="checkbox"/> tra 70 e 100 cm *** <input type="checkbox"/> tra 100 e 200 cm <input type="checkbox"/> oltre 200 cm	*** La pianta viene segnalata per: <input type="checkbox"/> forma o portamento <input type="checkbox"/> valore storico-culturale <input type="checkbox"/> localizzazione particolare
*** Motivazione della segnalazione		_____	

PERICOLI

<input type="checkbox"/> Cattiva coltivazione e manutenzione	<input type="checkbox"/> Fuoco
<input checked="" type="checkbox"/> Urbanizzazione ed edificazione	<input type="checkbox"/> Rischio di taglio
<input type="checkbox"/> Abbandono	<input type="checkbox"/> Altro: _____



Regione Puglia
Ass.to Ecologia
Ufficio Parchi

ELENCO DEGLI ULIVI MONUMENTALI - SCHEDA DI RILEVAMENTO -

L.R. 14/2007 - Art. 4

Codice identificativo

Foto Albero 104
Codice censimento
n. 0077795

Scheda n. 104

Data 08.04.2013

Rilevamento effettuato da:

Cognome CARRIERI Nome ERMANN0

Indirizzo, telefono, e-mail: Via Bellini, 49 - 72015 Fasano (BR)

Ente di appartenenza

DOVE SI TROVA LA PIANTA ?

Provincia FG BA BR TA LE Comune di: Fasano

Località/via ex. S.S. 16 Fasano-Ostuni

COORDINATE UTM WGS-84

Zona 33 x 34

Longitudine E: 17°22'33.79" Latitudine N: 40°49'44.20"

PROPRIETA'

Privata

Dati catastali - Foglio n.: 43 Particella n.: 152

Pubblica

Dati del proprietario LISI Vito

IN CHE AMBIENTE SI TROVA?

Ambiente Urbano

- Verde pubblico
 Verde privato

Ambiente Extraurbano

- Oliveto puro
 Oliveto consociato
 Oliveto + orto

- Oliveto infinito
 Oliveto sesto irregolare
 Oliveto sesto regolare

- Incolto
 Seminativo

- Ambienti naturali (*)
 Altro (*)

* Descrizione: _____

CARATTERISTICHE E DIMENSIONI DELLA PIANTA

L'albero ha un solo fusto? <input checked="" type="checkbox"/> SI <input type="checkbox"/> NO	La circonferenza del fusto è: <input checked="" type="checkbox"/> Integra <input type="checkbox"/> frammentaria (**)	Diametro del tronco a m 1,30 dal suolo reale o stimato (**) <input type="checkbox"/> tra 70 e 100 cm *** <input checked="" type="checkbox"/> tra 100 e 200 cm <input type="checkbox"/> oltre 200 cm	*** La pianta viene segnalata per: <input type="checkbox"/> forma o portamento <input type="checkbox"/> valore storico-culturale <input type="checkbox"/> localizzazione particolare
---	--	--	---

*** Motivazione della segnalazione

PERICOLI

- Cattiva coltivazione e manutenzione
 Urbanizzazione ed edificazione
 Abbandono

- Fuoco
 Rischio di taglio
 Altro: _____



Regione Puglia
Ass.to Ecologia
Ufficio Parchi

ELENCO DEGLI ULIVI MONUMENTALI - SCHEDA DI RILEVAMENTO -

L.R. 14/2007 - Art. 4

Codice identificativo

Foto Albero 105
Codice censimento
n. 0095134

Scheda n. 105

Data 08.04.2013

Rilevamento effettuato da:

Cognome CARRIERI Nome ERMANN0

Indirizzo, telefono, e-mail: Via Bellini, 49 - 72015 Fasano (BR)

Ente di appartenenza

DOVE SI TROVA LA PIANTA ?

Provincia FG BA BR TA LE Comune di: Fasano

Località/via ex. S.S. 16 Fasano-Ostuni

COORDINATE UTM WGS-84

Zona 33 x 34

Longitudine E: 17°22'34.25" Latitudine N: 40°49'44.60"

PROPRIETA'

Privata

Dati catastali - Foglio n.: 43 Particella n.: 152

Pubblica

Dati del proprietario LISI Vito

IN CHE AMBIENTE SI TROVA?

Ambiente Urbano

- Verde pubblico
 Verde privato

Ambiente Extraurbano

- Oliveto puro
 Oliveto consociato
 Oliveto + orto

- Oliveto infinito
 Oliveto sesto irregolare
 Oliveto sesto regolare

- Incolto
 Seminativo

- Ambienti naturali (*)
 Altro (*)

* Descrizione: _____

CARATTERISTICHE E DIMENSIONI DELLA PIANTA

L'albero ha un solo fusto? <input checked="" type="checkbox"/> SI <input type="checkbox"/> NO	La circonferenza del fusto è: <input checked="" type="checkbox"/> Integra <input type="checkbox"/> frammentaria (**)	Diametro del tronco a m 1,30 dal suolo reale o stimato (**) <input type="checkbox"/> tra 70 e 100 cm *** <input checked="" type="checkbox"/> tra 100 e 200 cm <input type="checkbox"/> oltre 200 cm	*** La pianta viene segnalata per: <input type="checkbox"/> forma o portamento <input type="checkbox"/> valore storico-culturale <input type="checkbox"/> localizzazione particolare
---	--	--	---

*** Motivazione della segnalazione

PERICOLI

<input type="checkbox"/> Cattiva coltivazione e manutenzione	<input type="checkbox"/> Fuoco
<input checked="" type="checkbox"/> Urbanizzazione ed edificazione	<input type="checkbox"/> Rischio di taglio
<input type="checkbox"/> Abbandono	<input type="checkbox"/> Altro: _____



Regione Puglia
Ass.to Ecologia
Ufficio Parchi

ELENCO DEGLI ULIVI MONUMENTALI - SCHEDA DI RILEVAMENTO -

L.R. 14/2007 - Art. 4

Codice identificativo

Foto Albero 106
Codice censimento
n. -----

Scheda n. 106

Data 08.04.2013

Rilevamento effettuato da:

Cognome CARRIERI Nome ERMANN0

Indirizzo, telefono, e-mail: Via Bellini, 49 - 72015 Fasano (BR)

Ente di appartenenza

DOVE SI TROVA LA PIANTA ?

Provincia FG BA BR TA LE Comune di: Fasano

Località/via ex. S.S. 16 Fasano-Ostuni

COORDINATE UTM WGS-84

Zona 33 x 34

Longitudine E: 17°22'34.67" Latitudine N: 40°49'44.38"

PROPRIETA'

Privata

Dati catastali - Foglio n.: 43 Particella n.: 95

Pubblica

Dati del proprietario COLUCCI Maria/Vita

IN CHE AMBIENTE SI TROVA?

Ambiente Urbano

- Verde pubblico
 Verde privato

Ambiente Extraurbano

- | | | | |
|--|---|-------------------------------------|--|
| <input type="checkbox"/> Oliveto puro | <input type="checkbox"/> Oliveto infinito | <input type="checkbox"/> Incolto | <input type="checkbox"/> Ambienti naturali (*) |
| <input type="checkbox"/> Oliveto consociato | <input type="checkbox"/> Oliveto sesto irregolare | <input type="checkbox"/> Seminativo | <input type="checkbox"/> Altro (*) |
| <input checked="" type="checkbox"/> Oliveto + orto | <input type="checkbox"/> Oliveto sesto regolare | | |

* Descrizione: _____

CARATTERISTICHE E DIMENSIONI DELLA PIANTA

L'albero ha un solo fusto? <input checked="" type="checkbox"/> SI <input type="checkbox"/> NO	La circonferenza del fusto è: <input checked="" type="checkbox"/> Intgra <input type="checkbox"/> frammentaria (**)	Diametro del tronco a m 1,30 dal suolo reale o stimato (**) <input type="checkbox"/> tra 70 e 100 cm *** <input checked="" type="checkbox"/> tra 100 e 200 cm <input type="checkbox"/> oltre 200 cm	*** La pianta viene segnalata per: <input type="checkbox"/> forma o portamento <input type="checkbox"/> valore storico-culturale <input type="checkbox"/> localizzazione particolare
---	---	--	---

*** Motivazione della segnalazione

PERICOLI

<input type="checkbox"/> Cattiva coltivazione e manutenzione <input checked="" type="checkbox"/> Urbanizzazione ed edificazione <input type="checkbox"/> Abbandono	<input type="checkbox"/> Fuoco <input type="checkbox"/> Rischio di taglio <input type="checkbox"/> Altro: _____
--	---



Regione Puglia
Ass.to Ecologia
Ufficio Parchi

ELENCO DEGLI ULIVI MONUMENTALI - SCHEDA DI RILEVAMENTO -

L.R. 14/2007 - Art. 4

Codice identificativo

Foto Albero 107
Codice censimento
n. -----

Scheda n. 107

Data 08.04.2013

Rilevamento effettuato da:

Cognome CARRIERI Nome ERMANN0

Indirizzo, telefono, e-mail: Via Bellini, 49 - 72015 Fasano (BR)

Ente di appartenenza

DOVE SI TROVA LA PIANTA ?

Provincia FG BA BR TA LE Comune di: Fasano

Località/via ex. S.S. 16 Fasano-Ostuni

COORDINATE UTM WGS-84

Zona 33 x 34

Longitudine E: 17°22'35.07" Latitudine N: 40°49'44.18"

PROPRIETA'

- Privata
 Pubblica

Dati catastali - Foglio n.: 43 Particella n.: 95

Dati del proprietario COLUCCI Maria/Vita

IN CHE AMBIENTE SI TROVA?

Ambiente Urbano

- Verde pubblico
 Verde privato

Ambiente Extraurbano

- Oliveto puro
 Oliveto consociato
 Oliveto + orto
 Oliveto infinito
 Oliveto sesto irregolare
 Oliveto sesto regolare

- Incolto
 Seminativo

- Ambienti naturali (*)
 Altro (*)

* Descrizione: _____

CARATTERISTICHE E DIMENSIONI DELLA PIANTA


L'albero ha un solo fusto? <input checked="" type="checkbox"/> SI <input type="checkbox"/> NO	La circonferenza del fusto è: <input checked="" type="checkbox"/> Integra <input type="checkbox"/> frammentaria (**)	Diametro del tronco a m 1,30 dal suolo reale o stimato (**) <input type="checkbox"/> tra 70 e 100 cm *** <input checked="" type="checkbox"/> tra 100 e 200 cm <input type="checkbox"/> oltre 200 cm	*** La pianta viene segnalata per: <input type="checkbox"/> forma o portamento <input type="checkbox"/> valore storico-culturale <input type="checkbox"/> localizzazione particolare
---	--	--	---

*** Motivazione della segnalazione

PERICOLI

- Cattiva coltivazione e manutenzione
 Urbanizzazione ed edificazione
 Abbandono

- Fuoco
 Rischio di taglio
 Altro: _____



Regione Puglia
Ass.to Ecologia
Ufficio Parchi

ELENCO DEGLI ULIVI MONUMENTALI - SCHEDA DI RILEVAMENTO -

L.R. 14/2007 - Art. 4

Codice identificativo

Foto Albero 108
Codice censimento
n. -----

Scheda n. 108

Data 08.04.2013

Rilevamento effettuato da:

Cognome CARRIERI Nome ERMANN0

Indirizzo, telefono, e-mail: Via Bellini, 49 - 72015 Fasano (BR)

Ente di appartenenza

DOVE SI TROVA LA PIANTA ?

Provincia FG BA BR TA LE Comune di: Fasano

Località/via ex. S.S. 16 Fasano-Ostuni

COORDINATE UTM WGS-84

Zona 33 x 34

Longitudine E: 17°22'35.49" Latitudine N: 40°49'43.94"

PROPRIETA'

- Privata
 Pubblica

Dati catastali - Foglio n.: 43 Particella n.: 95

Dati del proprietario COLUCCI Maria/Vita

IN CHE AMBIENTE SI TROVA?

Ambiente Urbano

- Verde pubblico
 Verde privato

Ambiente Extraurbano

- Oliveto puro
 Oliveto consociato
 Oliveto + orto
 Oliveto infinito
 Oliveto sesto irregolare
 Oliveto sesto regolare

- Incolto
 Seminativo

- Ambienti naturali (*)
 Altro (*)

* Descrizione: _____


CARATTERISTICHE E DIMENSIONI DELLA PIANTA

L'albero ha un solo fusto? <input checked="" type="checkbox"/> SI <input type="checkbox"/> NO	La circonferenza del fusto è: <input checked="" type="checkbox"/> Integra <input type="checkbox"/> frammentaria (**)	Diametro del tronco a m 1,30 dal suolo reale o stimato (**) <input type="checkbox"/> tra 70 e 100 cm *** <input checked="" type="checkbox"/> tra 100 e 200 cm <input type="checkbox"/> oltre 200 cm	*** La pianta viene segnalata per: <input type="checkbox"/> forma o portamento <input type="checkbox"/> valore storico-culturale <input type="checkbox"/> localizzazione particolare
---	--	--	---

*** Motivazione della segnalazione

PERICOLI

<input type="checkbox"/> Cattiva coltivazione e manutenzione	<input type="checkbox"/> Fuoco
<input checked="" type="checkbox"/> Urbanizzazione ed edificazione	<input type="checkbox"/> Rischio di taglio
<input type="checkbox"/> Abbandono	<input type="checkbox"/> Altro: _____



Regione Puglia
Ass.to Ecologia
Ufficio Parchi

ELENCO DEGLI ULIVI MONUMENTALI - SCHEDA DI RILEVAMENTO -

L.R. 14/2007 - Art. 4

Codice identificativo

Foto Albero 109
Codice censimento
n. -----

Scheda n. 109

Data 08.04.2013

Rilevamento effettuato da:

Cognome CARRIERI Nome ERMANN0

Indirizzo, telefono, e-mail: Via Bellini, 49 - 72015 Fasano (BR)

Ente di appartenenza

DOVE SI TROVA LA PIANTA ?

Provincia FG BA BR TA LE Comune di: Fasano

Località/via ex. S.S. 16 Fasano-Ostuni

COORDINATE UTM WGS-84

Zona 33 x 34

Longitudine E: 17°22'34.06" Latitudine N: 40°49'43.64"

PROPRIETA'

- Privata
 Pubblica

Dati catastali - Foglio n.: 43 Particella n.: 95

Dati del proprietario COLUCCI Maria/Vita

IN CHE AMBIENTE SI TROVA?

Ambiente Urbano

- Verde pubblico
 Verde privato

Ambiente Extraurbano

- Oliveto puro
 Oliveto consociato
 Oliveto + orto
 Oliveto infinito
 Oliveto sesto irregolare
 Oliveto sesto regolare

- Incolto
 Seminativo

- Ambienti naturali (*)
 Altro (*)

* Descrizione: _____

CARATTERISTICHE E DIMENSIONI DELLA PIANTA

L'albero ha un solo fusto? <input checked="" type="checkbox"/> SI <input type="checkbox"/> NO	La circonferenza del fusto è: <input checked="" type="checkbox"/> Integra <input type="checkbox"/> frammentaria (**)	Diametro del tronco a m 1,30 dal suolo reale o stimato (**) <input type="checkbox"/> tra 70 e 100 cm *** <input checked="" type="checkbox"/> tra 100 e 200 cm <input type="checkbox"/> oltre 200 cm	*** La pianta viene segnalata per: <input type="checkbox"/> forma o portamento <input type="checkbox"/> valore storico-culturale <input type="checkbox"/> localizzazione particolare
---	--	--	---

*** Motivazione della segnalazione

PERICOLI

- Cattiva coltivazione e manutenzione
 Urbanizzazione ed edificazione
 Abbandono

- Fuoco
 Rischio di taglio
 Altro: _____



Regione Puglia
Ass.to Ecologia
Ufficio Parchi

ELENCO DEGLI ULIVI MONUMENTALI - SCHEDA DI RILEVAMENTO -

L.R. 14/2007 - Art. 4

Codice identificativo

Foto Albero 110
Codice censimento
n. -----

Scheda n. 110

Data 08.04.2013

Rilevamento effettuato da:

Cognome CARRIERI Nome ERMANN0

Indirizzo, telefono, e-mail: Via Bellini, 49 - 72015 Fasano (BR)

Ente di appartenenza

DOVE SI TROVA LA PIANTA ?

Provincia FG BA BR TA LE Comune di: Fasano

Località/via ex. S.S. 16 Fasano-Ostuni

COORDINATE UTM WGS-84

Zona 33 x 34

Longitudine E: 17°22'33.75" Latitudine N: 40°49'43.34"

PROPRIETA'

Privata

Dati catastali - Foglio n.: 43 Particella n.: 95

Pubblica

Dati del proprietario COLUCCI Maria/Vita

IN CHE AMBIENTE SI TROVA?

Ambiente Urbano

- Verde pubblico
 Verde privato

Ambiente Extraurbano

- Oliveto puro
 Oliveto consociato
 Oliveto + orto
 Oliveto infinito
 Oliveto sesto irregolare
 Oliveto sesto regolare

- Incolto
 Seminativo

- Ambienti naturali (*)
 Altro (*)

* Descrizione: _____

CARATTERISTICHE E DIMENSIONI DELLA PIANTA

L'albero ha un solo fusto? <input checked="" type="checkbox"/> SI <input type="checkbox"/> NO	La circonferenza del fusto è: <input checked="" type="checkbox"/> Integra <input type="checkbox"/> frammentaria (**)	Diametro del tronco a m 1,30 dal suolo reale o stimato (**) <input type="checkbox"/> tra 70 e 100 cm *** <input checked="" type="checkbox"/> tra 100 e 200 cm <input type="checkbox"/> oltre 200 cm	*** La pianta viene segnalata per: <input type="checkbox"/> forma o portamento <input type="checkbox"/> valore storico-culturale <input type="checkbox"/> localizzazione particolare
---	--	--	---

*** Motivazione della segnalazione

PERICOLI

<input type="checkbox"/> Cattiva coltivazione e manutenzione	<input type="checkbox"/> Fuoco
<input checked="" type="checkbox"/> Urbanizzazione ed edificazione	<input type="checkbox"/> Rischio di taglio
<input type="checkbox"/> Abbandono	<input type="checkbox"/> Altro: _____



Regione Puglia
Ass.to Ecologia
Ufficio Parchi

ELENCO DEGLI ULIVI MONUMENTALI - SCHEDA DI RILEVAMENTO -

L.R. 14/2007 - Art. 4

Codice identificativo

Foto Albero 111
Codice censimento
n. -----

Scheda n. 111

Data 08.04.2013

Rilevamento effettuato da:

Cognome CARRIERI Nome ERMANN0

Indirizzo, telefono, e-mail: Via Bellini, 49 - 72015 Fasano (BR)

Ente di appartenenza

DOVE SI TROVA LA PIANTA ?

Provincia FG BA BR TA LE Comune di: Fasano

Località/via ex. S.S. 16 Fasano-Ostuni

COORDINATE UTM WGS-84

Zona 33 x 34

Longitudine E: 17°22'33.56" Latitudine N: 40°49'43.15"

PROPRIETA'

Privata

Dati catastali - Foglio n.: 43 Particella n.: 95

Pubblica

Dati del proprietario COLUCCI Maria/Vita

IN CHE AMBIENTE SI TROVA?

Ambiente Urbano

- Verde pubblico
 Verde privato

Ambiente Extraurbano

- Oliveto puro
 Oliveto consociato
 Oliveto + orto
 Oliveto infinito
 Oliveto sesto irregolare
 Oliveto sesto regolare

- Incolto
 Seminativo

- Ambienti naturali (*)
 Altro (*)

* Descrizione: _____

CARATTERISTICHE E DIMENSIONI DELLA PIANTA

L'albero ha un solo fusto? <input checked="" type="checkbox"/> SI <input type="checkbox"/> NO	La circonferenza del fusto è: <input checked="" type="checkbox"/> Integra <input type="checkbox"/> frammentaria (**)	Diametro del tronco a m 1,30 dal suolo reale o stimato (**) <input type="checkbox"/> tra 70 e 100 cm *** <input checked="" type="checkbox"/> tra 100 e 200 cm <input type="checkbox"/> oltre 200 cm	*** La pianta viene segnalata per: <input type="checkbox"/> forma o portamento <input type="checkbox"/> valore storico-culturale <input type="checkbox"/> localizzazione particolare
---	--	--	---

*** Motivazione della segnalazione

PERICOLI

- Cattiva coltivazione e manutenzione
 Urbanizzazione ed edificazione
 Abbandono

- Fuoco
 Rischio di taglio
 Altro: _____



Regione Puglia
Ass.to Ecologia
Ufficio Parchi

ELENCO DEGLI ULIVI MONUMENTALI - SCHEDA DI RILEVAMENTO -

L.R. 14/2007 - Art. 4

Codice identificativo

Foto Albero 112
Codice censimento
n. -----

Scheda n. 112

Data 08.04.2013

Rilevamento effettuato da:

Cognome CARRIERI Nome ERMANN0

Indirizzo, telefono, e-mail: Via Bellini, 49 - 72015 Fasano (BR)

Ente di appartenenza

DOVE SI TROVA LA PIANTA ?

Provincia FG BA BR TA LE Comune di: Fasano

Località/via ex. S.S. 16 Fasano-Ostuni

COORDINATE UTM WGS-84

Zona 33 x 34

Longitudine E: 17°22'33.21" Latitudine N: 40°49'42.61"

PROPRIETA'

Privata

Dati catastali - Foglio n.: 43 Particella n.: 95

Pubblica

Dati del proprietario COLUCCI Maria/Vita

IN CHE AMBIENTE SI TROVA?

Ambiente Urbano

- Verde pubblico
 Verde privato

Ambiente Extraurbano

- | | | | |
|--|---|-------------------------------------|--|
| <input type="checkbox"/> Oliveto puro | <input type="checkbox"/> Oliveto infinito | <input type="checkbox"/> Incolto | <input type="checkbox"/> Ambienti naturali (*) |
| <input type="checkbox"/> Oliveto consociato | <input type="checkbox"/> Oliveto sesto irregolare | <input type="checkbox"/> Seminativo | <input type="checkbox"/> Altro (*) |
| <input checked="" type="checkbox"/> Oliveto + orto | <input type="checkbox"/> Oliveto sesto regolare | | |

* Descrizione: _____


CARATTERISTICHE E DIMENSIONI DELLA PIANTA

L'albero ha un solo fusto? <input checked="" type="checkbox"/> SI <input type="checkbox"/> NO	La circonferenza del fusto è: <input checked="" type="checkbox"/> Intgra <input type="checkbox"/> frammentaria (**)	Diametro del tronco a m 1,30 dal suolo reale o stimato (**) <input type="checkbox"/> tra 70 e 100 cm *** <input checked="" type="checkbox"/> tra 100 e 200 cm <input type="checkbox"/> oltre 200 cm	*** La pianta viene segnalata per: <input type="checkbox"/> forma o portamento <input type="checkbox"/> valore storico-culturale <input type="checkbox"/> localizzazione particolare
---	---	--	---

*** Motivazione della segnalazione

PERICOLI

<input type="checkbox"/> Cattiva coltivazione e manutenzione	<input type="checkbox"/> Fuoco
<input checked="" type="checkbox"/> Urbanizzazione ed edificazione	<input type="checkbox"/> Rischio di taglio
<input type="checkbox"/> Abbandono	<input type="checkbox"/> Altro: _____



Regione Puglia
Ass.to Ecologia
Ufficio Parchi

ELENCO DEGLI ULIVI MONUMENTALI - SCHEDA DI RILEVAMENTO -

L.R. 14/2007 - Art. 4

Codice identificativo

Foto Albero 113
Codice censimento
n. -----

Scheda n. 113

Data 08.04.2013

Rilevamento effettuato da:

Cognome CARRIERI Nome ERMANN0

Indirizzo, telefono, e-mail: Via Bellini, 49 - 72015 Fasano (BR)

Ente di appartenenza

DOVE SI TROVA LA PIANTA ?

Provincia FG BA BR TA LE Comune di: Fasano

Località/via ex. S.S. 16 Fasano-Ostuni

COORDINATE UTM WGS-84

Zona 33 x 34

Longitudine E: 17°22'33.21" Latitudine N: 40°49'42.61"

PROPRIETA'

- Privata
 Pubblica

Dati catastali - Foglio n.: 43 Particella n.: 95

Dati del proprietario COLUCCI Maria/Vita

IN CHE AMBIENTE SI TROVA?

Ambiente Urbano

- Verde pubblico
 Verde privato

Ambiente Extraurbano

- Oliveto puro
 Oliveto consociato
 Oliveto + orto
 Oliveto infinito
 Oliveto sesto irregolare
 Oliveto sesto regolare

- Incolto
 Seminativo

- Ambienti naturali (*)
 Altro (*)

* Descrizione: _____

CARATTERISTICHE E DIMENSIONI DELLA PIANTA

L'albero ha un solo fusto? <input checked="" type="checkbox"/> SI <input type="checkbox"/> NO	La circonferenza del fusto è: <input checked="" type="checkbox"/> Integra <input type="checkbox"/> frammentaria (**)	Diametro del tronco a m 1,30 dal suolo reale o stimato (**) <input type="checkbox"/> tra 70 e 100 cm *** <input checked="" type="checkbox"/> tra 100 e 200 cm <input type="checkbox"/> oltre 200 cm	*** La pianta viene segnalata per: <input type="checkbox"/> forma o portamento <input type="checkbox"/> valore storico-culturale <input type="checkbox"/> localizzazione particolare
---	--	--	---

*** Motivazione della segnalazione

PERICOLI

- Cattiva coltivazione e manutenzione
 Urbanizzazione ed edificazione
 Abbandono

- Fuoco
 Rischio di taglio
 Altro: _____



Regione Puglia
Ass.to Ecologia
Ufficio Parchi

ELENCO DEGLI ULIVI MONUMENTALI - SCHEDA DI RILEVAMENTO -

L.R. 14/2007 - Art. 4

Codice identificativo

Foto Albero 114
Codice censimento
n. -----

Scheda n. 114

Data 08.04.2013

Rilevamento effettuato da:

Cognome CARRIERI Nome ERMANN0

Indirizzo, telefono, e-mail: Via Bellini, 49 - 72015 Fasano (BR)

Ente di appartenenza

DOVE SI TROVA LA PIANTA ?

Provincia FG BA BR TA LE Comune di: Fasano

Località/via ex. S.S. 16 Fasano-Ostuni

COORDINATE UTM WGS-84

Zona 33 x 34

Longitudine E: 17°22'34.09" Latitudine N: 40°49'41.86"

PROPRIETA'

Privata

Dati catastali - Foglio n.: 43 Particella n.: 203

Pubblica

Dati del proprietario COLUCCI Maria/Vita

IN CHE AMBIENTE SI TROVA?

Ambiente Urbano

- Verde pubblico
 Verde privato

Ambiente Extraurbano

- | | | | |
|--|---|-------------------------------------|--|
| <input type="checkbox"/> Oliveto puro | <input type="checkbox"/> Oliveto infinito | <input type="checkbox"/> Incolto | <input type="checkbox"/> Ambienti naturali (*) |
| <input type="checkbox"/> Oliveto consociato | <input type="checkbox"/> Oliveto sesto irregolare | <input type="checkbox"/> Seminativo | <input type="checkbox"/> Altro (*) |
| <input checked="" type="checkbox"/> Oliveto + orto | <input type="checkbox"/> Oliveto sesto regolare | | |

* Descrizione: _____


CARATTERISTICHE E DIMENSIONI DELLA PIANTA

L'albero ha un solo fusto? <input checked="" type="checkbox"/> SI <input type="checkbox"/> NO	La circonferenza del fusto è: <input checked="" type="checkbox"/> Intgra <input type="checkbox"/> frammentaria (**)	Diametro del tronco a m 1,30 dal suolo reale o stimato (**) <input type="checkbox"/> tra 70 e 100 cm *** <input checked="" type="checkbox"/> tra 100 e 200 cm <input type="checkbox"/> oltre 200 cm	*** La pianta viene segnalata per: <input type="checkbox"/> forma o portamento <input type="checkbox"/> valore storico-culturale <input type="checkbox"/> localizzazione particolare
---	---	--	---

*** Motivazione della segnalazione

PERICOLI

<input type="checkbox"/> Cattiva coltivazione e manutenzione	<input type="checkbox"/> Fuoco
<input checked="" type="checkbox"/> Urbanizzazione ed edificazione	<input type="checkbox"/> Rischio di taglio
<input type="checkbox"/> Abbandono	<input type="checkbox"/> Altro: _____



Regione Puglia
Ass.to Ecologia
Ufficio Parchi

ELENCO DEGLI ULIVI MONUMENTALI - SCHEDA DI RILEVAMENTO -

L.R. 14/2007 - Art. 4

Codice identificativo

Foto Albero 115
Codice censimento
n. -----

Scheda n. 115

Data 08.04.2013

Rilevamento effettuato da:

Cognome CARRIERI Nome ERMANN0

Indirizzo, telefono, e-mail: Via Bellini, 49 - 72015 Fasano (BR)

Ente di appartenenza

DOVE SI TROVA LA PIANTA ?

Provincia FG BA BR TA LE Comune di: Fasano

Località/via ex. S.S. 16 Fasano-Ostuni

COORDINATE UTM WGS-84

Zona 33 x 34

Longitudine E: 17°22'34.58" Latitudine N: 40°49'42.38"

PROPRIETA'

Privata

Dati catastali - Foglio n.: 43 Particella n.: 203

Pubblica

Dati del proprietario COLUCCI Maria/Vita

IN CHE AMBIENTE SI TROVA?

Ambiente Urbano

- Verde pubblico
 Verde privato

Ambiente Extraurbano

- Oliveto puro
 Oliveto consociato
 Oliveto + orto
 Oliveto infinito
 Oliveto sesto irregolare
 Oliveto sesto regolare

- Incolto
 Seminativo

- Ambienti naturali (*)
 Altro (*)

* Descrizione: _____


CARATTERISTICHE E DIMENSIONI DELLA PIANTA

L'albero ha un solo fusto? <input checked="" type="checkbox"/> SI <input type="checkbox"/> NO	La circonferenza del fusto è: <input checked="" type="checkbox"/> Integra <input type="checkbox"/> frammentaria (**)	Diametro del tronco a m 1,30 dal suolo reale o stimato (**) <input type="checkbox"/> tra 70 e 100 cm *** <input checked="" type="checkbox"/> tra 100 e 200 cm <input type="checkbox"/> oltre 200 cm	*** La pianta viene segnalata per: <input type="checkbox"/> forma o portamento <input type="checkbox"/> valore storico-culturale <input type="checkbox"/> localizzazione particolare
---	--	--	---

*** Motivazione della segnalazione

PERICOLI

<input type="checkbox"/> Cattiva coltivazione e manutenzione	<input type="checkbox"/> Fuoco
<input checked="" type="checkbox"/> Urbanizzazione ed edificazione	<input type="checkbox"/> Rischio di taglio
<input type="checkbox"/> Abbandono	<input type="checkbox"/> Altro: _____



Regione Puglia
Ass.to Ecologia
Ufficio Parchi

ELENCO DEGLI ULIVI MONUMENTALI - SCHEDA DI RILEVAMENTO -

L.R. 14/2007 - Art. 4

Codice identificativo

Foto Albero 116
Codice censimento
n. -----

Scheda n. 116

Data 08.04.2013

Rilevamento effettuato da:

Cognome CARRIERI Nome ERMANN0

Indirizzo, telefono, e-mail: Via Bellini, 49 - 72015 Fasano (BR)

Ente di appartenenza

DOVE SI TROVA LA PIANTA ?

Provincia FG BA BR TA LE Comune di: Fasano

Località/via ex. S.S. 16 Fasano-Ostuni

COORDINATE UTM WGS-84

Zona 33 x 34

Longitudine E: 17°22'34.24" Latitudine N: 40°49'42.84"

PROPRIETA'

Privata

Dati catastali - Foglio n.: 43 Particella n.: 95

Pubblica

Dati del proprietario COLUCCI Maria/Vita

IN CHE AMBIENTE SI TROVA?

Ambiente Urbano

- Verde pubblico
 Verde privato

Ambiente Extraurbano

- Oliveto puro
 Oliveto consociato
 Oliveto + orto
 Oliveto infinito
 Oliveto sesto irregolare
 Oliveto sesto regolare

- Incolto
 Seminativo

- Ambienti naturali (*)
 Altro (*)

* Descrizione: _____

CARATTERISTICHE E DIMENSIONI DELLA PIANTA

L'albero ha un solo fusto? <input checked="" type="checkbox"/> SI <input type="checkbox"/> NO	La circonferenza del fusto è: <input checked="" type="checkbox"/> Integra <input type="checkbox"/> frammentaria (**)	Diametro del tronco a m 1,30 dal suolo reale o stimato (**) <input type="checkbox"/> tra 70 e 100 cm *** <input checked="" type="checkbox"/> tra 100 e 200 cm <input type="checkbox"/> oltre 200 cm	*** La pianta viene segnalata per: <input type="checkbox"/> forma o portamento <input type="checkbox"/> valore storico-culturale <input type="checkbox"/> localizzazione particolare
---	--	--	---

*** Motivazione della segnalazione

PERICOLI

<input type="checkbox"/> Cattiva coltivazione e manutenzione	<input type="checkbox"/> Fuoco
<input checked="" type="checkbox"/> Urbanizzazione ed edificazione	<input type="checkbox"/> Rischio di taglio
<input type="checkbox"/> Abbandono	<input type="checkbox"/> Altro: _____



Regione Puglia
Ass.to Ecologia
Ufficio Parchi

ELENCO DEGLI ULIVI MONUMENTALI - SCHEDA DI RILEVAMENTO -

L.R. 14/2007 - Art. 4

Codice identificativo

Foto Albero 117
Codice censimento
n. -----

Scheda n. 117

Data 08.04.2013

Rilevamento effettuato da:

Cognome CARRIERI Nome ERMANN0

Indirizzo, telefono, e-mail: Via Bellini, 49 - 72015 Fasano (BR)

Ente di appartenenza

DOVE SI TROVA LA PIANTA ?

Provincia FG BA BR TA LE Comune di: Fasano

Località/via ex. S.S. 16 Fasano-Ostuni

COORDINATE UTM WGS-84

Zona 33 x 34

Longitudine E: 17°22'34.36" Latitudine N: 40°49'41.17"

PROPRIETA'

Privata

Dati catastali - Foglio n.: 43 Particella n.: 113

Pubblica

Dati del proprietario GIROLAMO Eleonora

IN CHE AMBIENTE SI TROVA?

Ambiente Urbano

- Verde pubblico
 Verde privato

Ambiente Extraurbano

- | | | | |
|--|---|-------------------------------------|--|
| <input type="checkbox"/> Oliveto puro | <input type="checkbox"/> Oliveto infinito | <input type="checkbox"/> Incolto | <input type="checkbox"/> Ambienti naturali (*) |
| <input type="checkbox"/> Oliveto consociato | <input type="checkbox"/> Oliveto sesto irregolare | <input type="checkbox"/> Seminativo | <input type="checkbox"/> Altro (*) |
| <input checked="" type="checkbox"/> Oliveto + orto | <input type="checkbox"/> Oliveto sesto regolare | | |

* Descrizione: _____

CARATTERISTICHE E DIMENSIONI DELLA PIANTA

L'albero ha un solo fusto? <input checked="" type="checkbox"/> SI <input type="checkbox"/> NO	La circonferenza del fusto è: <input type="checkbox"/> Intgra <input checked="" type="checkbox"/> frammentaria (**)	Diametro del tronco a m 1,30 dal suolo reale o stimato (**) <input type="checkbox"/> tra 70 e 100 cm *** <input checked="" type="checkbox"/> tra 100 e 200 cm <input type="checkbox"/> oltre 200 cm	*** La pianta viene segnalata per: <input type="checkbox"/> forma o portamento <input type="checkbox"/> valore storico-culturale <input type="checkbox"/> localizzazione particolare
---	---	--	---

*** Motivazione della segnalazione

PERICOLI

<input type="checkbox"/> Cattiva coltivazione e manutenzione	<input type="checkbox"/> Fuoco
<input checked="" type="checkbox"/> Urbanizzazione ed edificazione	<input type="checkbox"/> Rischio di taglio
<input type="checkbox"/> Abbandono	<input type="checkbox"/> Altro: _____



Regione Puglia
Ass.to Ecologia
Ufficio Parchi

ELENCO DEGLI ULIVI MONUMENTALI - SCHEDA DI RILEVAMENTO -

L.R. 14/2007 - Art. 4

Codice identificativo

Foto Albero 118
Codice censimento
n. -----

Scheda n. 118

Data 08.04.2013

Rilevamento effettuato da:

Cognome CARRIERI Nome ERMANN0

Indirizzo, telefono, e-mail: Via Bellini, 49 - 72015 Fasano (BR)

Ente di appartenenza

DOVE SI TROVA LA PIANTA ?

Provincia FG BA BR TA LE Comune di: Fasano

Località/via ex. S.S. 16 Fasano-Ostuni

COORDINATE UTM WGS-84

Zona 33 x 34

Longitudine E: 17°22'33.83" Latitudine N: 40°49'41.12"

PROPRIETA'

Privata

Dati catastali - Foglio n.: 43 Particella n.: 324

Pubblica

Dati del proprietario GIROLAMO Maria

IN CHE AMBIENTE SI TROVA?

Ambiente Urbano

- Verde pubblico
 Verde privato

Ambiente Extraurbano

- | | | | |
|--|---|-------------------------------------|--|
| <input type="checkbox"/> Oliveto puro | <input type="checkbox"/> Oliveto infinito | <input type="checkbox"/> Incolto | <input type="checkbox"/> Ambienti naturali (*) |
| <input type="checkbox"/> Oliveto consociato | <input type="checkbox"/> Oliveto sesto irregolare | <input type="checkbox"/> Seminativo | <input type="checkbox"/> Altro (*) |
| <input checked="" type="checkbox"/> Oliveto + orto | <input type="checkbox"/> Oliveto sesto regolare | | |

* Descrizione: _____


CARATTERISTICHE E DIMENSIONI DELLA PIANTA

L'albero ha un solo fusto? <input checked="" type="checkbox"/> SI <input type="checkbox"/> NO	La circonferenza del fusto è: <input checked="" type="checkbox"/> Integra <input type="checkbox"/> frammentaria (**)	Diametro del tronco a m 1,30 dal suolo reale o stimato (**) <input type="checkbox"/> tra 70 e 100 cm *** <input checked="" type="checkbox"/> tra 100 e 200 cm <input type="checkbox"/> oltre 200 cm	*** La pianta viene segnalata per: <input type="checkbox"/> forma o portamento <input type="checkbox"/> valore storico-culturale <input type="checkbox"/> localizzazione particolare
---	--	--	---

*** Motivazione della segnalazione

PERICOLI

<input type="checkbox"/> Cattiva coltivazione e manutenzione	<input type="checkbox"/> Fuoco
<input checked="" type="checkbox"/> Urbanizzazione ed edificazione	<input type="checkbox"/> Rischio di taglio
<input type="checkbox"/> Abbandono	<input type="checkbox"/> Altro: _____



Regione Puglia
Ass.to Ecologia
Ufficio Parchi

ELENCO DEGLI ULIVI MONUMENTALI - SCHEDA DI RILEVAMENTO -

L.R. 14/2007 - Art. 4

Codice identificativo

Foto Albero 119
Codice censimento
n. -----

Scheda n. 119

Data 08.04.2013

Rilevamento effettuato da:

Cognome CARRIERI Nome ERMANN0

Indirizzo, telefono, e-mail: Via Bellini, 49 - 72015 Fasano (BR)

Ente di appartenenza

DOVE SI TROVA LA PIANTA ?

Provincia FG BA BR TA LE Comune di: Fasano

Località/via ex. S.S. 16 Fasano-Ostuni

COORDINATE UTM WGS-84

Zona 33 x 34

Longitudine E: 17°22'33.58" Latitudine N: 40°49'41.29"

PROPRIETA'

Privata

Dati catastali - Foglio n.: 43 Particella n.: 324

Pubblica

Dati del proprietario GIROLAMO Maria

IN CHE AMBIENTE SI TROVA?

Ambiente Urbano

- Verde pubblico
 Verde privato

Ambiente Extraurbano

- | | | | |
|--|---|-------------------------------------|--|
| <input type="checkbox"/> Oliveto puro | <input type="checkbox"/> Oliveto infinito | <input type="checkbox"/> Incolto | <input type="checkbox"/> Ambienti naturali (*) |
| <input type="checkbox"/> Oliveto consociato | <input type="checkbox"/> Oliveto sesto irregolare | <input type="checkbox"/> Seminativo | <input type="checkbox"/> Altro (*) |
| <input checked="" type="checkbox"/> Oliveto + orto | <input type="checkbox"/> Oliveto sesto regolare | | |

* Descrizione: _____

CARATTERISTICHE E DIMENSIONI DELLA PIANTA

L'albero ha un solo fusto? <input checked="" type="checkbox"/> SI <input type="checkbox"/> NO	La circonferenza del fusto è: <input checked="" type="checkbox"/> Integra <input type="checkbox"/> frammentaria (**)	Diametro del tronco a m 1,30 dal suolo reale o stimato (**) <input type="checkbox"/> tra 70 e 100 cm *** <input checked="" type="checkbox"/> tra 100 e 200 cm <input type="checkbox"/> oltre 200 cm	*** La pianta viene segnalata per: <input type="checkbox"/> forma o portamento <input type="checkbox"/> valore storico-culturale <input type="checkbox"/> localizzazione particolare
---	--	--	---

*** Motivazione della segnalazione

PERICOLI

<input type="checkbox"/> Cattiva coltivazione e manutenzione	<input type="checkbox"/> Fuoco
<input checked="" type="checkbox"/> Urbanizzazione ed edificazione	<input type="checkbox"/> Rischio di taglio
<input type="checkbox"/> Abbandono	<input type="checkbox"/> Altro: _____



Regione Puglia
Ass.to Ecologia
Ufficio Parchi

ELENCO DEGLI ULIVI MONUMENTALI - SCHEDA DI RILEVAMENTO -

L.R. 14/2007 - Art. 4

Codice identificativo

Foto Albero 120
Codice censimento
n. -----

Scheda n. 120

Data 08.04.2013

Rilevamento effettuato da:

Cognome CARRIERI Nome ERMANNIO

Indirizzo, telefono, e-mail: Via Bellini, 49 - 72015 Fasano (BR)

Ente di appartenenza

DOVE SI TROVA LA PIANTA ?

Provincia FG BA BR TA LE Comune di: Fasano

Località/via ex. S.S. 16 Fasano-Ostuni

COORDINATE UTM WGS-84

Zona 33 x 34

Longitudine E: 17°22'33.20" Latitudine N: 40°49'41.47"

PROPRIETA'

- Privata
 Pubblica

Dati catastali - Foglio n.: 43 Particella n.: 324

Dati del proprietario GIROLAMO Maria

IN CHE AMBIENTE SI TROVA?

Ambiente Urbano

- Verde pubblico
 Verde privato

Ambiente Extraurbano

- | | | | |
|--|---|-------------------------------------|--|
| <input type="checkbox"/> Oliveto puro | <input type="checkbox"/> Oliveto infinito | <input type="checkbox"/> Incolto | <input type="checkbox"/> Ambienti naturali (*) |
| <input type="checkbox"/> Oliveto consociato | <input type="checkbox"/> Oliveto sesto irregolare | <input type="checkbox"/> Seminativo | <input type="checkbox"/> Altro (*) |
| <input checked="" type="checkbox"/> Oliveto + orto | <input type="checkbox"/> Oliveto sesto regolare | | |

* Descrizione: _____


CARATTERISTICHE E DIMENSIONI DELLA PIANTA

L'albero ha un solo fusto? <input checked="" type="checkbox"/> SI <input type="checkbox"/> NO	La circonferenza del fusto è: <input checked="" type="checkbox"/> Integra <input type="checkbox"/> frammentaria (**)	Diametro del tronco a m 1,30 dal suolo reale o stimato (**) <input type="checkbox"/> tra 70 e 100 cm *** <input checked="" type="checkbox"/> tra 100 e 200 cm <input type="checkbox"/> oltre 200 cm	*** La pianta viene segnalata per: <input type="checkbox"/> forma o portamento <input type="checkbox"/> valore storico-culturale <input type="checkbox"/> localizzazione particolare
---	--	--	---

*** Motivazione della segnalazione

PERICOLI

<input type="checkbox"/> Cattiva coltivazione e manutenzione	<input type="checkbox"/> Fuoco
<input checked="" type="checkbox"/> Urbanizzazione ed edificazione	<input type="checkbox"/> Rischio di taglio
<input type="checkbox"/> Abbandono	<input type="checkbox"/> Altro: _____



Regione Puglia
Ass.to Ecologia
Ufficio Parchi

ELENCO DEGLI ULIVI MONUMENTALI - SCHEDA DI RILEVAMENTO -

L.R. 14/2007 - Art. 4

Codice identificativo

Foto Albero 121
Codice censimento
n. -----

Scheda n. 121

Data 08.04.2013

Rilevamento effettuato da:

Cognome CARRIERI Nome ERMANNIO

Indirizzo, telefono, e-mail: Via Bellini, 49 - 72015 Fasano (BR)

Ente di appartenenza

DOVE SI TROVA LA PIANTA ?

Provincia FG BA BR TA LE Comune di: Fasano

Località/via ex. S.S. 16 Fasano-Ostuni

COORDINATE UTM WGS-84

Zona 33 x 34

Longitudine E: 17°22'33.36" Latitudine N: 40°49'41.75"

PROPRIETA'

- Privata
 Pubblica

Dati catastali - Foglio n.: 43 Particella n.: 113

Dati del proprietario GIROLAMO Eleonora

IN CHE AMBIENTE SI TROVA?

Ambiente Urbano

- Verde pubblico
 Verde privato

Ambiente Extraurbano

- Oliveto puro
 Oliveto consociato
 Oliveto + orto
 Oliveto infinito
 Oliveto sesto irregolare
 Oliveto sesto regolare

- Incolto
 Seminativo

- Ambienti naturali (*)
 Altro (*)

* Descrizione: _____


CARATTERISTICHE E DIMENSIONI DELLA PIANTA

L'albero ha un solo fusto? <input checked="" type="checkbox"/> SI <input type="checkbox"/> NO	La circonferenza del fusto è: <input checked="" type="checkbox"/> Integra <input type="checkbox"/> frammentaria (**)	Diametro del tronco a m 1,30 dal suolo reale o stimato (**) <input type="checkbox"/> tra 70 e 100 cm *** <input checked="" type="checkbox"/> tra 100 e 200 cm <input type="checkbox"/> oltre 200 cm	*** La pianta viene segnalata per: <input type="checkbox"/> forma o portamento <input type="checkbox"/> valore storico-culturale <input type="checkbox"/> localizzazione particolare
---	--	--	---

*** Motivazione della segnalazione

PERICOLI

<input type="checkbox"/> Cattiva coltivazione e manutenzione	<input type="checkbox"/> Fuoco
<input checked="" type="checkbox"/> Urbanizzazione ed edificazione	<input type="checkbox"/> Rischio di taglio
<input type="checkbox"/> Abbandono	<input type="checkbox"/> Altro: _____



Regione Puglia
Ass.to Ecologia
Ufficio Parchi

ELENCO DEGLI ULIVI MONUMENTALI - SCHEDA DI RILEVAMENTO -

L.R. 14/2007 – Art. 4

Codice identificativo

Foto Albero 122
Codice censimento
n. -----

Scheda n. 122

Data 08.04.2013

Rilevamento effettuato da:

Cognome CARRIERI Nome ERMANN0

Indirizzo, telefono, e-mail: Via Bellini, 49 – 72015 Fasano (BR)

Ente di appartenenza

DOVE SI TROVA LA PIANTA ?

Provincia FG BA BR TA LE Comune di: Fasano

Località/via ex. S.S. 16 Fasano-Ostuni

COORDINATE UTM WGS-84

Zona 33 x 34

Longitudine E: 17°22'33.01" Latitudine N: 40°49'41.89"

PROPRIETA'

- Privata
 Pubblica

Dati catastali - Foglio n.: 43 Particella n.: 113

Dati del proprietario GIROLAMO Eleonora

IN CHE AMBIENTE SI TROVA?

Ambiente Urbano

- Verde pubblico
 Verde privato

Ambiente Extraurbano

- | | | | |
|--|---|-------------------------------------|--|
| <input type="checkbox"/> Oliveto puro | <input type="checkbox"/> Oliveto infinito | <input type="checkbox"/> Incolto | <input type="checkbox"/> Ambienti naturali (*) |
| <input type="checkbox"/> Oliveto consociato | <input type="checkbox"/> Oliveto sesto irregolare | <input type="checkbox"/> Seminativo | <input type="checkbox"/> Altro (*) |
| <input checked="" type="checkbox"/> Oliveto + orto | <input type="checkbox"/> Oliveto sesto regolare | | |

* Descrizione: _____

CARATTERISTICHE E DIMENSIONI DELLA PIANTA

L'albero ha un solo fusto? <input checked="" type="checkbox"/> SI <input type="checkbox"/> NO	La circonferenza del fusto è: <input checked="" type="checkbox"/> Integra <input type="checkbox"/> frammentaria (**)	Diametro del tronco a m 1,30 dal suolo reale o stimato (**) <input type="checkbox"/> tra 70 e 100 cm *** <input checked="" type="checkbox"/> tra 100 e 200 cm <input type="checkbox"/> oltre 200 cm	*** La pianta viene segnalata per: <input type="checkbox"/> forma o portamento <input type="checkbox"/> valore storico-culturale <input type="checkbox"/> localizzazione particolare
---	--	--	---

*** Motivazione della segnalazione

PERICOLI

<input type="checkbox"/> Cattiva coltivazione e manutenzione <input checked="" type="checkbox"/> Urbanizzazione ed edificazione <input type="checkbox"/> Abbandono	<input type="checkbox"/> Fuoco <input type="checkbox"/> Rischio di taglio <input type="checkbox"/> Altro: _____
--	---



Regione Puglia
Ass.to Ecologia
Ufficio Parchi

ELENCO DEGLI ULIVI MONUMENTALI - SCHEDA DI RILEVAMENTO -

L.R. 14/2007 - Art. 4

Codice identificativo

Foto Albero 123
Codice censimento
n. -----

Scheda n. 123

Data 08.04.2013

Rilevamento effettuato da:

Cognome CARRIERI Nome ERMANN0

Indirizzo, telefono, e-mail: Via Bellini, 49 - 72015 Fasano (BR)

Ente di appartenenza

DOVE SI TROVA LA PIANTA ?

Provincia FG BA BR TA LE Comune di: Fasano

Località/via ex. S.S. 16 Fasano-Ostuni

COORDINATE UTM WGS-84

Zona 33 x 34

Longitudine E: 17°22'32.56" Latitudine N: 40°49'41.95"

PROPRIETA'

Privata

Dati catastali - Foglio n.: 43 Particella n.: 113

Pubblica

Dati del proprietario GIROLAMO Eleonora

IN CHE AMBIENTE SI TROVA?

Ambiente Urbano

- Verde pubblico
 Verde privato

Ambiente Extraurbano

- | | | | |
|--|---|-------------------------------------|--|
| <input type="checkbox"/> Oliveto puro | <input type="checkbox"/> Oliveto infinito | <input type="checkbox"/> Incolto | <input type="checkbox"/> Ambienti naturali (*) |
| <input type="checkbox"/> Oliveto consociato | <input type="checkbox"/> Oliveto sesto irregolare | <input type="checkbox"/> Seminativo | <input type="checkbox"/> Altro (*) |
| <input checked="" type="checkbox"/> Oliveto + orto | <input type="checkbox"/> Oliveto sesto regolare | | |

* Descrizione: _____


CARATTERISTICHE E DIMENSIONI DELLA PIANTA

L'albero ha un solo fusto? <input checked="" type="checkbox"/> SI <input type="checkbox"/> NO	La circonferenza del fusto è: <input checked="" type="checkbox"/> Integra <input type="checkbox"/> frammentaria (**)	Diametro del tronco a m 1,30 dal suolo reale o stimato (**) <input type="checkbox"/> tra 70 e 100 cm *** <input checked="" type="checkbox"/> tra 100 e 200 cm <input type="checkbox"/> oltre 200 cm	*** La pianta viene segnalata per: <input type="checkbox"/> forma o portamento <input type="checkbox"/> valore storico-culturale <input type="checkbox"/> localizzazione particolare
---	--	--	---

*** Motivazione della segnalazione

PERICOLI

<input type="checkbox"/> Cattiva coltivazione e manutenzione <input checked="" type="checkbox"/> Urbanizzazione ed edificazione <input type="checkbox"/> Abbandono	<input type="checkbox"/> Fuoco <input type="checkbox"/> Rischio di taglio <input type="checkbox"/> Altro: _____
--	---



Regione Puglia
Ass.to Ecologia
Ufficio Parchi

ELENCO DEGLI ULIVI MONUMENTALI - SCHEDA DI RILEVAMENTO -

L.R. 14/2007 - Art. 4

Codice identificativo

Foto Albero 124
Codice censimento
n. -----

Scheda n. 124

Data 08.04.2013

Rilevamento effettuato da:

Cognome CARRIERI Nome ERMANN0

Indirizzo, telefono, e-mail: Via Bellini, 49 - 72015 Fasano (BR)

Ente di appartenenza

DOVE SI TROVA LA PIANTA ?

Provincia FG BA BR TA LE Comune di: Fasano

Località/via ex. S.S. 16 Fasano-Ostuni

COORDINATE UTM WGS-84

Zona 33 x 34

Longitudine E: 17°22'32.54" Latitudine N: 40°49'41.66"

PROPRIETA'

- Privata
 Pubblica

Dati catastali - Foglio n.: 43 Particella n.: 324

Dati del proprietario GIROLAMO Maria

IN CHE AMBIENTE SI TROVA?

Ambiente Urbano

- Verde pubblico
 Verde privato

Ambiente Extraurbano

- | | | | |
|--|---|-------------------------------------|--|
| <input type="checkbox"/> Oliveto puro | <input type="checkbox"/> Oliveto infinito | <input type="checkbox"/> Incolto | <input type="checkbox"/> Ambienti naturali (*) |
| <input type="checkbox"/> Oliveto consociato | <input type="checkbox"/> Oliveto sesto irregolare | <input type="checkbox"/> Seminativo | <input type="checkbox"/> Altro (*) |
| <input checked="" type="checkbox"/> Oliveto + orto | <input type="checkbox"/> Oliveto sesto regolare | | |

* Descrizione: _____

CARATTERISTICHE E DIMENSIONI DELLA PIANTA

L'albero ha un solo fusto? <input checked="" type="checkbox"/> SI <input type="checkbox"/> NO	La circonferenza del fusto è: <input checked="" type="checkbox"/> Integra <input type="checkbox"/> frammentaria (**)	Diametro del tronco a m 1,30 dal suolo reale o stimato (**) <input checked="" type="checkbox"/> tra 70 e 100 cm *** <input type="checkbox"/> tra 100 e 200 cm <input type="checkbox"/> oltre 200 cm	*** La pianta viene segnalata per: <input type="checkbox"/> forma o portamento <input type="checkbox"/> valore storico-culturale <input type="checkbox"/> localizzazione particolare
---	--	--	---

*** Motivazione della segnalazione

PERICOLI

<input type="checkbox"/> Cattiva coltivazione e manutenzione	<input type="checkbox"/> Fuoco
<input checked="" type="checkbox"/> Urbanizzazione ed edificazione	<input type="checkbox"/> Rischio di taglio
<input type="checkbox"/> Abbandono	<input type="checkbox"/> Altro: _____



Regione Puglia
Ass.to Ecologia
Ufficio Parchi

ELENCO DEGLI ULIVI MONUMENTALI - SCHEDA DI RILEVAMENTO -

L.R. 14/2007 - Art. 4

Codice identificativo

Foto Albero 125
Codice censimento
n. -----

Scheda n. 125

Data 08.04.2013

Rilevamento effettuato da:

Cognome CARRIERI Nome ERMANN0

Indirizzo, telefono, e-mail: Via Bellini, 49 - 72015 Fasano (BR)

Ente di appartenenza

DOVE SI TROVA LA PIANTA ?

Provincia FG BA BR TA LE Comune di: Fasano

Località/via ex. S.S. 16 Fasano-Ostuni

COORDINATE UTM WGS-84

Zona 33 x 34

Longitudine E: 17°22'31.90" Latitudine N: 40°49'41.92"

PROPRIETA'

Privata

Dati catastali - Foglio n.: 43 Particella n.: 152

Pubblica

Dati del proprietario LISI Vito

IN CHE AMBIENTE SI TROVA?

Ambiente Urbano

- Verde pubblico
 Verde privato

Ambiente Extraurbano

- Oliveto puro
 Oliveto consociato
 Oliveto + orto

- Oliveto infinito
 Oliveto sesto irregolare
 Oliveto sesto regolare

- Incolto
 Seminativo

- Ambienti naturali (*)
 Altro (*)

* Descrizione: _____

CARATTERISTICHE E DIMENSIONI DELLA PIANTA

L'albero ha un solo fusto?

- SI
 NO

La circonferenza del fusto è:

- Integra
 frammentaria (**)

Diametro del tronco a m 1,30 dal suolo reale o stimato (**)

- tra 70 e 100 cm ***
 tra 100 e 200 cm
 oltre 200 cm

*** La pianta viene segnalata per:


- forma o portamento
 valore storico-culturale
 localizzazione particolare

*** Motivazione della segnalazione

PERICOLI

- Cattiva coltivazione e manutenzione
 Urbanizzazione ed edificazione
 Abbandono

- Fuoco
 Rischio di taglio
 Altro: _____



Regione Puglia
Ass.to Ecologia
Ufficio Parchi

ELENCO DEGLI ULIVI MONUMENTALI - SCHEDA DI RILEVAMENTO -

L.R. 14/2007 - Art. 4

Codice identificativo

Foto Albero 126
Codice censimento
n. 0094969

Scheda n. 126

Data 08.04.2013

Rilevamento effettuato da:

Cognome CARRIERI Nome ERMANN0

Indirizzo, telefono, e-mail: Via Bellini, 49 - 72015 Fasano (BR)

Ente di appartenenza

DOVE SI TROVA LA PIANTA ?

Provincia FG BA BR TA LE Comune di: Fasano

Località/via ex. S.S. 16 Fasano-Ostuni

COORDINATE UTM WGS-84

Zona 33 x 34

Longitudine E: 17°22'31.30" Latitudine N: 40°49'42.12"

PROPRIETA'

Privata

Dati catastali - Foglio n.: 43 Particella n.: 152

Pubblica

Dati del proprietario LISI Vito

IN CHE AMBIENTE SI TROVA?

Ambiente Urbano

- Verde pubblico
 Verde privato

Ambiente Extraurbano

- Oliveto puro
 Oliveto consociato
 Oliveto + orto

- Oliveto infinito
 Oliveto sesto irregolare
 Oliveto sesto regolare

- Incolto
 Seminativo

- Ambienti naturali (*)
 Altro (*)

* Descrizione: _____


CARATTERISTICHE E DIMENSIONI DELLA PIANTA

L'albero ha un solo fusto? <input checked="" type="checkbox"/> SI <input type="checkbox"/> NO	La circonferenza del fusto è: <input checked="" type="checkbox"/> Integra <input type="checkbox"/> frammentaria (**)	Diametro del tronco a m 1,30 dal suolo reale o stimato (**) <input type="checkbox"/> tra 70 e 100 cm *** <input checked="" type="checkbox"/> tra 100 e 200 cm <input type="checkbox"/> oltre 200 cm	*** La pianta viene segnalata per: <input type="checkbox"/> forma o portamento <input type="checkbox"/> valore storico-culturale <input type="checkbox"/> localizzazione particolare
---	--	--	---

*** Motivazione della segnalazione

PERICOLI

<input type="checkbox"/> Cattiva coltivazione e manutenzione	<input type="checkbox"/> Fuoco
<input checked="" type="checkbox"/> Urbanizzazione ed edificazione	<input type="checkbox"/> Rischio di taglio
<input type="checkbox"/> Abbandono	<input type="checkbox"/> Altro: _____



Regione Puglia
Ass.to Ecologia
Ufficio Parchi

ELENCO DEGLI ULIVI MONUMENTALI - SCHEDA DI RILEVAMENTO -

L.R. 14/2007 - Art. 4

Codice identificativo

Foto Albero 127
Codice censimento
n. 0094713

Scheda n. 127

Data 08.04.2013

Rilevamento effettuato da:

Cognome CARRIERI Nome ERMANN0

Indirizzo, telefono, e-mail: Via Bellini, 49 - 72015 Fasano (BR)

Ente di appartenenza

DOVE SI TROVA LA PIANTA ?

Provincia FG BA BR TA LE Comune di: Fasano

Località/via ex. S.S. 16 Fasano-Ostuni

COORDINATE UTM WGS-84

Zona 33 x 34

Longitudine E: 17°22'31.51" Latitudine N: 40°49'42.45"

PROPRIETA'

Privata

Dati catastali - Foglio n.: 43 Particella n.: 152

Pubblica

Dati del proprietario LISI Vito

IN CHE AMBIENTE SI TROVA?

Ambiente Urbano

- Verde pubblico
 Verde privato

Ambiente Extraurbano

- Oliveto puro
 Oliveto consociato
 Oliveto + orto

- Oliveto infinito
 Oliveto sesto irregolare
 Oliveto sesto regolare

- Incolto
 Seminativo

- Ambienti naturali (*)
 Altro (*)

* Descrizione: _____

CARATTERISTICHE E DIMENSIONI DELLA PIANTA

L'albero ha un solo fusto? <input checked="" type="checkbox"/> SI <input type="checkbox"/> NO	La circonferenza del fusto è: <input checked="" type="checkbox"/> Integra <input type="checkbox"/> frammentaria (**)	Diametro del tronco a m 1,30 dal suolo reale o stimato (**) <input type="checkbox"/> tra 70 e 100 cm *** <input checked="" type="checkbox"/> tra 100 e 200 cm <input type="checkbox"/> oltre 200 cm	*** La pianta viene segnalata per: <input type="checkbox"/> forma o portamento <input type="checkbox"/> valore storico-culturale <input type="checkbox"/> localizzazione particolare
---	--	--	---

*** Motivazione della segnalazione

PERICOLI

<input type="checkbox"/> Cattiva coltivazione e manutenzione	<input type="checkbox"/> Fuoco
<input checked="" type="checkbox"/> Urbanizzazione ed edificazione	<input type="checkbox"/> Rischio di taglio
<input type="checkbox"/> Abbandono	<input type="checkbox"/> Altro: _____



Regione Puglia
Ass.to Ecologia
Ufficio Parchi

ELENCO DEGLI ULIVI MONUMENTALI - SCHEDA DI RILEVAMENTO -

L.R. 14/2007 - Art. 4

Codice identificativo

Foto Albero 128
Codice censimento
n. 0094079

Scheda n. 128

Data 08.04.2013

Rilevamento effettuato da:

Cognome CARRIERI Nome ERMANN0

Indirizzo, telefono, e-mail: Via Bellini, 49 - 72015 Fasano (BR)

Ente di appartenenza

DOVE SI TROVA LA PIANTA ?

Provincia FG BA BR TA LE Comune di: Fasano

Località/via ex. S.S. 16 Fasano-Ostuni

COORDINATE UTM WGS-84

Zona 33 x 34

Longitudine E: 17°22'30.83" Latitudine N: 40°49'42.27"

PROPRIETA'

Privata

Dati catastali - Foglio n.: 43 Particella n.: 152

Pubblica

Dati del proprietario LISI Vito

IN CHE AMBIENTE SI TROVA?

Ambiente Urbano

- Verde pubblico
 Verde privato

Ambiente Extraurbano

- Oliveto puro
 Oliveto consociato
 Oliveto + orto

- Oliveto infinito
 Oliveto sesto irregolare
 Oliveto sesto regolare

- Incolto
 Seminativo

- Ambienti naturali (*)
 Altro (*)

* Descrizione: _____

CARATTERISTICHE E DIMENSIONI DELLA PIANTA

L'albero ha un solo fusto? <input checked="" type="checkbox"/> SI <input type="checkbox"/> NO	La circonferenza del fusto è: <input checked="" type="checkbox"/> Integra <input type="checkbox"/> frammentaria (**)	Diametro del tronco a m 1,30 dal suolo reale o stimato (**) <input type="checkbox"/> tra 70 e 100 cm *** <input checked="" type="checkbox"/> tra 100 e 200 cm <input type="checkbox"/> oltre 200 cm	*** La pianta viene segnalata per: <input type="checkbox"/> forma o portamento <input type="checkbox"/> valore storico-culturale <input type="checkbox"/> localizzazione particolare
---	--	--	---

*** Motivazione della segnalazione

PERICOLI

<input type="checkbox"/> Cattiva coltivazione e manutenzione	<input type="checkbox"/> Fuoco
<input checked="" type="checkbox"/> Urbanizzazione ed edificazione	<input type="checkbox"/> Rischio di taglio
<input type="checkbox"/> Abbandono	<input type="checkbox"/> Altro: _____



Regione Puglia
Ass.to Ecologia
Ufficio Parchi

ELENCO DEGLI ULIVI MONUMENTALI - SCHEDA DI RILEVAMENTO -

L.R. 14/2007 - Art. 4

Codice identificativo

Foto Albero 129
Codice censimento
n. 0077536

Scheda n. 129

Data 08.04.2013

Rilevamento effettuato da:

Cognome CARRIERI Nome ERMANNIO

Indirizzo, telefono, e-mail: Via Bellini, 49 - 72015 Fasano (BR)

Ente di appartenenza

DOVE SI TROVA LA PIANTA ?

Provincia FG BA BR TA LE Comune di: Fasano

Località/via ex. S.S. 16 Fasano-Ostuni

COORDINATE UTM WGS-84

Zona 33 x 34

Longitudine E: 17°22'30.87" Latitudine N: 40°49'41.93"

PROPRIETA'

Privata

Dati catastali - Foglio n.: 43 Particella n.: 152

Pubblica

Dati del proprietario LISI Vito

IN CHE AMBIENTE SI TROVA?

Ambiente Urbano

- Verde pubblico
 Verde privato

Ambiente Extraurbano

- Oliveto puro
 Oliveto consociato
 Oliveto + orto

- Oliveto infinito
 Oliveto sesto irregolare
 Oliveto sesto regolare

- Incolto
 Seminativo

- Ambienti naturali (*)
 Altro (*)

* Descrizione: _____

CARATTERISTICHE E DIMENSIONI DELLA PIANTA

L'albero ha un solo fusto?

- SI
 NO

La circonferenza del fusto è:

- Integra
 frammentaria (**)

Diametro del tronco a m 1,30 dal suolo reale o stimato (**)

- tra 70 e 100 cm ***
 tra 100 e 200 cm
 oltre 200 cm

*** La pianta viene segnalata per:

- forma o portamento
 valore storico-culturale
 localizzazione particolare

*** Motivazione della segnalazione

PERICOLI

- Cattiva coltivazione e manutenzione
 Urbanizzazione ed edificazione
 Abbandono

- Fuoco
 Rischio di taglio
 Altro: _____



Regione Puglia
Ass.to Ecologia
Ufficio Parchi

ELENCO DEGLI ULIVI MONUMENTALI - SCHEDA DI RILEVAMENTO -

L.R. 14/2007 – Art. 4

Codice identificativo

Foto Albero 130
Codice censimento
n. 0095070

Scheda n. 130

Data 08.04.2013

Rilevamento effettuato da:

Cognome CARRIERI Nome ERMANN0

Indirizzo, telefono, e-mail: Via Bellini, 49 – 72015 Fasano (BR)

Ente di appartenenza

DOVE SI TROVA LA PIANTA ?

Provincia FG BA BR TA LE Comune di: Fasano

Località/via ex. S.S. 16 Fasano-Ostuni

COORDINATE UTM WGS-84

Zona 33 x 34

Longitudine E: 17°22'31.59" Latitudine N: 40°49'41.73"

PROPRIETA'

Privata

Dati catastali - Foglio n.: 43 Particella n.: 152

Pubblica

Dati del proprietario LISI Vito

IN CHE AMBIENTE SI TROVA?

Ambiente Urbano

- Verde pubblico
 Verde privato

Ambiente Extraurbano

- Oliveto puro
 Oliveto consociato
 Oliveto + orto

- Oliveto infinito
 Oliveto sesto irregolare
 Oliveto sesto regolare

- Incolto
 Seminativo

- Ambienti naturali (*)
 Altro (*)

* Descrizione: _____


CARATTERISTICHE E DIMENSIONI DELLA PIANTA

L'albero ha un solo fusto? <input checked="" type="checkbox"/> SI <input type="checkbox"/> NO	La circonferenza del fusto è: <input checked="" type="checkbox"/> Intgra <input type="checkbox"/> frammentaria (**)	Diametro del tronco a m 1,30 dal suolo reale o stimato (**) <input type="checkbox"/> tra 70 e 100 cm *** <input checked="" type="checkbox"/> tra 100 e 200 cm <input type="checkbox"/> oltre 200 cm	*** La pianta viene segnalata per: <input type="checkbox"/> forma o portamento <input type="checkbox"/> valore storico-culturale <input type="checkbox"/> localizzazione particolare
---	---	--	---

*** Motivazione della segnalazione

PERICOLI

<input type="checkbox"/> Cattiva coltivazione e manutenzione <input checked="" type="checkbox"/> Urbanizzazione ed edificazione <input type="checkbox"/> Abbandono	<input type="checkbox"/> Fuoco <input type="checkbox"/> Rischio di taglio <input type="checkbox"/> Altro: _____
--	---



Regione Puglia
Ass.to Ecologia
Ufficio Parchi

ELENCO DEGLI ULIVI MONUMENTALI - SCHEDA DI RILEVAMENTO -

L.R. 14/2007 - Art. 4

Codice identificativo

Foto Albero 131
Codice censimento
n. -----

Scheda n. 131

Data 08.04.2013

Rilevamento effettuato da:

Cognome CARRIERI Nome ERMANN0

Indirizzo, telefono, e-mail: Via Bellini, 49 - 72015 Fasano (BR)

Ente di appartenenza

DOVE SI TROVA LA PIANTA ?

Provincia FG BA BR TA LE Comune di: Fasano

Località/via ex. S.S. 16 Fasano-Ostuni

COORDINATE UTM WGS-84

Zona 33 x 34

Longitudine E: 17°22'32.23" Latitudine N: 40°49'41.39"

PROPRIETA'

Privata

Dati catastali - Foglio n.: 43 Particella n.: 324

Pubblica

Dati del proprietario GIROLAMO Maria

IN CHE AMBIENTE SI TROVA?

Ambiente Urbano

- Verde pubblico
 Verde privato

Ambiente Extraurbano

- Oliveto puro
 Oliveto consociato
 Oliveto + orto
 Oliveto infinito
 Oliveto sesto irregolare
 Oliveto sesto regolare

- Incolto
 Seminativo

- Ambienti naturali (*)
 Altro (*)

* Descrizione: _____


CARATTERISTICHE E DIMENSIONI DELLA PIANTA

L'albero ha un solo fusto? <input checked="" type="checkbox"/> SI <input type="checkbox"/> NO	La circonferenza del fusto è: <input checked="" type="checkbox"/> Integra <input type="checkbox"/> frammentaria (**)	Diametro del tronco a m 1,30 dal suolo reale o stimato (**) <input type="checkbox"/> tra 70 e 100 cm *** <input checked="" type="checkbox"/> tra 100 e 200 cm <input type="checkbox"/> oltre 200 cm	*** La pianta viene segnalata per: <input type="checkbox"/> forma o portamento <input type="checkbox"/> valore storico-culturale <input type="checkbox"/> localizzazione particolare
---	--	--	---

*** Motivazione della segnalazione

PERICOLI

<input type="checkbox"/> Cattiva coltivazione e manutenzione	<input type="checkbox"/> Fuoco
<input checked="" type="checkbox"/> Urbanizzazione ed edificazione	<input type="checkbox"/> Rischio di taglio
<input type="checkbox"/> Abbandono	<input type="checkbox"/> Altro: _____



Regione Puglia
Ass.to Ecologia
Ufficio Parchi

ELENCO DEGLI ULIVI MONUMENTALI - SCHEDA DI RILEVAMENTO -

L.R. 14/2007 - Art. 4

Codice identificativo

Foto Albero 132
Codice censimento
n. -----

Scheda n. 132

Data 08.04.2013

Rilevamento effettuato da:

Cognome CARRIERI Nome ERMANN0

Indirizzo, telefono, e-mail: Via Bellini, 49 - 72015 Fasano (BR)

Ente di appartenenza

DOVE SI TROVA LA PIANTA ?

Provincia FG BA BR TA LE Comune di: Fasano

Località/via ex. S.S. 16 Fasano-Ostuni

COORDINATE UTM WGS-84

Zona 33 x 34

Longitudine E: 17°22'32.35" Latitudine N: 40°49'41.14"

PROPRIETA'

Privata

Dati catastali - Foglio n.: 43 Particella n.: 324

Pubblica

Dati del proprietario GIROLAMO Maria

IN CHE AMBIENTE SI TROVA?

Ambiente Urbano

- Verde pubblico
 Verde privato

Ambiente Extraurbano

- Oliveto puro
 Oliveto consociato
 Oliveto + orto
 Oliveto infinito
 Oliveto sesto irregolare
 Oliveto sesto regolare

- Incolto
 Seminativo

- Ambienti naturali (*)
 Altro (*)

* Descrizione: _____

CARATTERISTICHE E DIMENSIONI DELLA PIANTA

L'albero ha un solo fusto? <input checked="" type="checkbox"/> SI <input type="checkbox"/> NO	La circonferenza del fusto è: <input checked="" type="checkbox"/> Integra <input type="checkbox"/> frammentaria (**)	Diametro del tronco a m 1,30 dal suolo reale o stimato (**) <input type="checkbox"/> tra 70 e 100 cm *** <input checked="" type="checkbox"/> tra 100 e 200 cm <input type="checkbox"/> oltre 200 cm	*** La pianta viene segnalata per: <input type="checkbox"/> forma o portamento <input type="checkbox"/> valore storico-culturale <input type="checkbox"/> localizzazione particolare
---	--	--	---

*** Motivazione della segnalazione

PERICOLI

- Cattiva coltivazione e manutenzione
 Urbanizzazione ed edificazione
 Abbandono

- Fuoco
 Rischio di taglio
 Altro: _____



Regione Puglia
Ass.to Ecologia
Ufficio Parchi

ELENCO DEGLI ULIVI MONUMENTALI - SCHEDA DI RILEVAMENTO -

L.R. 14/2007 - Art. 4

Codice identificativo

Foto Albero 133
Codice censimento
n. -----

Scheda n. 133

Data 08.04.2013

Rilevamento effettuato da:

Cognome CARRIERI Nome ERMANN0

Indirizzo, telefono, e-mail: Via Bellini, 49 - 72015 Fasano (BR)

Ente di appartenenza

DOVE SI TROVA LA PIANTA ?

Provincia FG BA BR TA LE Comune di: Fasano

Località/via ex. S.S. 16 Fasano-Ostuni

COORDINATE UTM WGS-84

Zona 33 x 34

Longitudine E: 17°22'33.04" Latitudine N: 40°49'41.20"

PROPRIETA'

Privata

Dati catastali - Foglio n.: 43 Particella n.: 324

Pubblica

Dati del proprietario GIROLAMO Maria

IN CHE AMBIENTE SI TROVA?

Ambiente Urbano

- Verde pubblico
 Verde privato

Ambiente Extraurbano

- Oliveto puro
 Oliveto consociato
 Oliveto + orto
 Oliveto infinito
 Oliveto sesto irregolare
 Oliveto sesto regolare

- Incolto
 Seminativo

- Ambienti naturali (*)
 Altro (*)

* Descrizione: _____

CARATTERISTICHE E DIMENSIONI DELLA PIANTA


L'albero ha un solo fusto? <input checked="" type="checkbox"/> SI <input type="checkbox"/> NO	La circonferenza del fusto è: <input checked="" type="checkbox"/> Integra <input type="checkbox"/> frammentaria (**)	Diametro del tronco a m 1,30 dal suolo reale o stimato (**) <input type="checkbox"/> tra 70 e 100 cm *** <input checked="" type="checkbox"/> tra 100 e 200 cm <input type="checkbox"/> oltre 200 cm	*** La pianta viene segnalata per: <input type="checkbox"/> forma o portamento <input type="checkbox"/> valore storico-culturale <input type="checkbox"/> localizzazione particolare
---	--	--	---

*** Motivazione della segnalazione

PERICOLI

- Cattiva coltivazione e manutenzione
 Urbanizzazione ed edificazione
 Abbandono

- Fuoco
 Rischio di taglio
 Altro: _____



Regione Puglia
Ass.to Ecologia
Ufficio Parchi

ELENCO DEGLI ULIVI MONUMENTALI - SCHEDA DI RILEVAMENTO -

L.R. 14/2007 - Art. 4

Codice identificativo

Foto Albero 134
Codice censimento
n. -----

Scheda n. 134

Data 08.04.2013

Rilevamento effettuato da:

Cognome CARRIERI Nome ERMANN0

Indirizzo, telefono, e-mail: Via Bellini, 49 - 72015 Fasano (BR)

Ente di appartenenza

DOVE SI TROVA LA PIANTA ?

Provincia FG BA BR TA LE Comune di: Fasano

Località/via ex. S.S. 16 Fasano-Ostuni

COORDINATE UTM WGS-84

Zona 33 x 34

Longitudine E: 17°22'33.77" Latitudine N: 40°49'40.78"

PROPRIETA'

- Privata
 Pubblica

Dati catastali - Foglio n.: 43 Particella n.: 324

Dati del proprietario GIROLAMO Maria

IN CHE AMBIENTE SI TROVA?

Ambiente Urbano

- Verde pubblico
 Verde privato

Ambiente Extraurbano

- Oliveto puro
 Oliveto consociato
 Oliveto + orto
 Oliveto infinito
 Oliveto sesto irregolare
 Oliveto sesto regolare

- Incolto
 Seminativo

- Ambienti naturali (*)
 Altro (*)

* Descrizione: _____

CARATTERISTICHE E DIMENSIONI DELLA PIANTA

L'albero ha un solo fusto? <input checked="" type="checkbox"/> SI <input type="checkbox"/> NO	La circonferenza del fusto è: <input checked="" type="checkbox"/> Integra <input type="checkbox"/> frammentaria (**)	Diametro del tronco a m 1,30 dal suolo reale o stimato (**) <input type="checkbox"/> tra 70 e 100 cm *** <input checked="" type="checkbox"/> tra 100 e 200 cm <input type="checkbox"/> oltre 200 cm	*** La pianta viene segnalata per: <input type="checkbox"/> forma o portamento <input type="checkbox"/> valore storico-culturale <input type="checkbox"/> localizzazione particolare
---	--	--	---

*** Motivazione della segnalazione

PERICOLI

- Cattiva coltivazione e manutenzione
 Urbanizzazione ed edificazione
 Abbandono

- Fuoco
 Rischio di taglio
 Altro: _____



Regione Puglia
Ass.to Ecologia
Ufficio Parchi

ELENCO DEGLI ULIVI MONUMENTALI - SCHEDA DI RILEVAMENTO -

L.R. 14/2007 - Art. 4

Codice identificativo

Foto Albero 135
Codice censimento
n. -----

Scheda n. 135

Data 08.04.2013

Rilevamento effettuato da:

Cognome CARRIERI Nome ERMANN0

Indirizzo, telefono, e-mail: Via Bellini, 49 - 72015 Fasano (BR)

Ente di appartenenza

DOVE SI TROVA LA PIANTA ?

Provincia FG BA BR TA LE Comune di: Fasano

Località/via ex. S.S. 16 Fasano-Ostuni

COORDINATE UTM WGS-84

Zona 33 x 34

Longitudine E: 17°22'34.10" Latitudine N: 40°49'40.70"

PROPRIETA'

Privata

Dati catastali - Foglio n.: 43 Particella n.: 324

Pubblica

Dati del proprietario GIROLAMO Maria

IN CHE AMBIENTE SI TROVA?

Ambiente Urbano

- Verde pubblico
 Verde privato

Ambiente Extraurbano

- Oliveto puro
 Oliveto consociato
 Oliveto + orto
 Oliveto infinito
 Oliveto sesto irregolare
 Oliveto sesto regolare

- Incolto
 Seminativo

- Ambienti naturali (*)
 Altro (*)

* Descrizione: _____

CARATTERISTICHE E DIMENSIONI DELLA PIANTA

L'albero ha un solo fusto? <input checked="" type="checkbox"/> SI <input type="checkbox"/> NO	La circonferenza del fusto è: <input checked="" type="checkbox"/> Intgra <input type="checkbox"/> frammentaria (**)	Diametro del tronco a m 1,30 dal suolo reale o stimato (**) <input type="checkbox"/> tra 70 e 100 cm *** <input checked="" type="checkbox"/> tra 100 e 200 cm <input type="checkbox"/> oltre 200 cm	*** La pianta viene segnalata per: <input type="checkbox"/> forma o portamento <input type="checkbox"/> valore storico-culturale <input type="checkbox"/> localizzazione particolare
---	---	--	---

*** Motivazione della segnalazione

PERICOLI

- Cattiva coltivazione e manutenzione
 Urbanizzazione ed edificazione
 Abbandono

- Fuoco
 Rischio di taglio
 Altro: _____



Regione Puglia
Ass.to Ecologia
Ufficio Parchi

ELENCO DEGLI ULIVI MONUMENTALI - SCHEDA DI RILEVAMENTO -

L.R. 14/2007 - Art. 4

Codice identificativo

Foto Albero 136
Codice censimento
n. 0095038

Scheda n. 136

Data 08.04.2013

Rilevamento effettuato da:

Cognome CARRIERI Nome ERMANN0

Indirizzo, telefono, e-mail: Via Bellini, 49 - 72015 Fasano (BR)

Ente di appartenenza

DOVE SI TROVA LA PIANTA ?

Provincia FG BA BR TA LE Comune di: Fasano

Località/via ex. S.S. 16 Fasano-Ostuni

COORDINATE UTM WGS-84

Zona 33 x 34

Longitudine E: 17°22'33.88" Latitudine N: 40°49'40.41"

PROPRIETA'

Privata

Dati catastali - Foglio n.: 43 Particella n.: 152

Pubblica

Dati del proprietario LISI Vito

IN CHE AMBIENTE SI TROVA?

Ambiente Urbano

- Verde pubblico
 Verde privato

Ambiente Extraurbano

- Oliveto puro
 Oliveto consociato
 Oliveto + orto

- Oliveto infinito
 Oliveto sesto irregolare
 Oliveto sesto regolare

- Incolto
 Seminativo

- Ambienti naturali (*)
 Altro (*)

* Descrizione: _____

CARATTERISTICHE E DIMENSIONI DELLA PIANTA


L'albero ha un solo fusto? <input checked="" type="checkbox"/> SI <input type="checkbox"/> NO	La circonferenza del fusto è: <input checked="" type="checkbox"/> Integra <input type="checkbox"/> frammentaria (**)	Diametro del tronco a m 1,30 dal suolo reale o stimato (**) <input checked="" type="checkbox"/> tra 70 e 100 cm *** <input type="checkbox"/> tra 100 e 200 cm <input type="checkbox"/> oltre 200 cm	*** La pianta viene segnalata per: <input type="checkbox"/> forma o portamento <input type="checkbox"/> valore storico-culturale <input type="checkbox"/> localizzazione particolare
---	--	--	---

*** Motivazione della segnalazione

PERICOLI

- Cattiva coltivazione e manutenzione
 Urbanizzazione ed edificazione
 Abbandono

- Fuoco
 Rischio di taglio
 Altro: _____



Regione Puglia
Ass.to Ecologia
Ufficio Parchi

ELENCO DEGLI ULIVI MONUMENTALI - SCHEDA DI RILEVAMENTO -

L.R. 14/2007 - Art. 4

Codice identificativo

Foto Albero 137
Codice censimento
n. -----

Scheda n. 137

Data 08.04.2013

Rilevamento effettuato da:

Cognome CARRIERI Nome ERMANN0

Indirizzo, telefono, e-mail: Via Bellini, 49 - 72015 Fasano (BR)

Ente di appartenenza

DOVE SI TROVA LA PIANTA ?

Provincia FG BA BR TA LE Comune di: Fasano

Località/via ex. S.S. 16 Fasano-Ostuni

COORDINATE UTM WGS-84

Zona 33 x 34

Longitudine E: 17°22'33.14" Latitudine N: 40°49'40.79"

PROPRIETA'

Privata

Dati catastali - Foglio n.: 43 Particella n.: 324

Pubblica

Dati del proprietario GIROLAMO Maria

IN CHE AMBIENTE SI TROVA?

Ambiente Urbano

- Verde pubblico
 Verde privato

Ambiente Extraurbano

- Oliveto puro
 Oliveto consociato
 Oliveto + orto
 Oliveto infinito
 Oliveto sesto irregolare
 Oliveto sesto regolare

- Incolto
 Seminativo

- Ambienti naturali (*)
 Altro (*)

* Descrizione: _____

CARATTERISTICHE E DIMENSIONI DELLA PIANTA

L'albero ha un solo fusto?

- SI
 NO

La circonferenza del fusto è:

- Integra
 frammentaria (**)

Diametro del tronco a m 1,30 dal suolo reale o stimato (**)

- tra 70 e 100 cm ***
 tra 100 e 200 cm
 oltre 200 cm

*** La pianta viene segnalata per:

- forma o portamento
 valore storico-culturale
 localizzazione particolare

*** Motivazione della segnalazione

PERICOLI

- Cattiva coltivazione e manutenzione
 Urbanizzazione ed edificazione
 Abbandono

- Fuoco
 Rischio di taglio
 Altro: _____



Regione Puglia
Ass.to Ecologia
Ufficio Parchi

ELENCO DEGLI ULIVI MONUMENTALI - SCHEDA DI RILEVAMENTO -

L.R. 14/2007 - Art. 4

Codice identificativo

Foto Albero 138
Codice censimento
n. 0095206

Scheda n. 138

Data 08.04.2013

Rilevamento effettuato da:

Cognome CARRIERI Nome ERMANN0

Indirizzo, telefono, e-mail: Via Bellini, 49 - 72015 Fasano (BR)

Ente di appartenenza

DOVE SI TROVA LA PIANTA ?

Provincia FG BA BR TA LE Comune di: Fasano

Località/via ex. S.S. 16 Fasano-Ostuni

COORDINATE UTM WGS-84

Zona 33 x 34

Longitudine E: 17°22'32.73" Latitudine N: 40°49'40.73"

PROPRIETA'

Privata

Dati catastali - Foglio n.: 43 Particella n.: 152

Pubblica

Dati del proprietario LISI Vito

IN CHE AMBIENTE SI TROVA?

Ambiente Urbano

- Verde pubblico
 Verde privato

Ambiente Extraurbano

- Oliveto puro
 Oliveto consociato
 Oliveto + orto

- Oliveto infinito
 Oliveto sesto irregolare
 Oliveto sesto regolare

- Incolto
 Seminativo

- Ambienti naturali (*)
 Altro (*)

* Descrizione: _____

CARATTERISTICHE E DIMENSIONI DELLA PIANTA

L'albero ha un solo fusto?

- SI
 NO

La circonferenza del fusto è:

- Integra
 frammentaria (**)

Diametro del tronco a m 1,30 dal suolo reale o stimato (**)

- tra 70 e 100 cm ***
 tra 100 e 200 cm
 oltre 200 cm

*** La pianta viene segnalata per:


- forma o portamento
 valore storico-culturale
 localizzazione particolare

*** Motivazione della segnalazione

PERICOLI

- Cattiva coltivazione e manutenzione
 Urbanizzazione ed edificazione
 Abbandono

- Fuoco
 Rischio di taglio
 Altro: _____



Regione Puglia
Ass.to Ecologia
Ufficio Parchi

ELENCO DEGLI ULIVI MONUMENTALI - SCHEDA DI RILEVAMENTO -

L.R. 14/2007 - Art. 4

Codice identificativo

Foto Albero 139
Codice censimento
n. -----

Scheda n. 139

Data 08.04.2013

Rilevamento effettuato da:

Cognome CARRIERI Nome ERMANNIO

Indirizzo, telefono, e-mail: Via Bellini, 49 - 72015 Fasano (BR)

Ente di appartenenza

DOVE SI TROVA LA PIANTA ?

Provincia FG BA BR TA LE Comune di: Fasano

Località/via ex. S.S. 16 Fasano-Ostuni

COORDINATE UTM WGS-84

Zona 33 x 34

Longitudine E: 17°22'32.75" Latitudine N: 40°49'40.98"

PROPRIETA'

- Privata
 Pubblica

Dati catastali - Foglio n.: 43 Particella n.: 324

Dati del proprietario GIROLAMO Maria

IN CHE AMBIENTE SI TROVA?

Ambiente Urbano

- Verde pubblico
 Verde privato

Ambiente Extraurbano

- Oliveto puro
 Oliveto consociato
 Oliveto + orto
 Oliveto infinito
 Oliveto sesto irregolare
 Oliveto sesto regolare

- Incolto
 Seminativo

- Ambienti naturali (*)
 Altro (*)

* Descrizione: _____

CARATTERISTICHE E DIMENSIONI DELLA PIANTA

L'albero ha un solo fusto? <input checked="" type="checkbox"/> SI <input type="checkbox"/> NO	La circonferenza del fusto è: <input checked="" type="checkbox"/> Integra <input type="checkbox"/> frammentaria (**)	Diametro del tronco a m 1,30 dal suolo reale o stimato (**) <input type="checkbox"/> tra 70 e 100 cm *** <input checked="" type="checkbox"/> tra 100 e 200 cm <input type="checkbox"/> oltre 200 cm	*** La pianta viene segnalata per: <input type="checkbox"/> forma o portamento <input type="checkbox"/> valore storico-culturale <input type="checkbox"/> localizzazione particolare
---	--	--	---

*** Motivazione della segnalazione

PERICOLI

- Cattiva coltivazione e manutenzione
 Urbanizzazione ed edificazione
 Abbandono

- Fuoco
 Rischio di taglio
 Altro: _____



Regione Puglia
Ass.to Ecologia
Ufficio Parchi

ELENCO DEGLI ULIVI MONUMENTALI - SCHEDA DI RILEVAMENTO -

L.R. 14/2007 - Art. 4

Codice identificativo

Foto Albero 140
Codice censimento
n. 0094219

Scheda n. 140

Data 08.04.2013

Rilevamento effettuato da:

Cognome CARRIERI Nome ERMANN0

Indirizzo, telefono, e-mail: Via Bellini, 49 - 72015 Fasano (BR)

Ente di appartenenza

DOVE SI TROVA LA PIANTA ?

Provincia FG BA BR TA LE Comune di: Fasano

Località/via ex. S.S. 16 Fasano-Ostuni

COORDINATE UTM WGS-84

Zona 33 x 34

Longitudine E: 17°22'31.91" Latitudine N: 40°49'41.14"

PROPRIETA'

Privata

Dati catastali - Foglio n.: 43 Particella n.: 152

Pubblica

Dati del proprietario LISI Vito

IN CHE AMBIENTE SI TROVA?

Ambiente Urbano

- Verde pubblico
 Verde privato

Ambiente Extraurbano

- Oliveto puro
 Oliveto consociato
 Oliveto + orto

- Oliveto infinito
 Oliveto sesto irregolare
 Oliveto sesto regolare

- Incolto
 Seminativo

- Ambienti naturali (*)
 Altro (*)

* Descrizione: _____

CARATTERISTICHE E DIMENSIONI DELLA PIANTA

L'albero ha un solo fusto? <input checked="" type="checkbox"/> SI <input type="checkbox"/> NO	La circonferenza del fusto è: <input checked="" type="checkbox"/> Integra <input type="checkbox"/> frammentaria (**)	Diametro del tronco a m 1,30 dal suolo reale o stimato (**) <input type="checkbox"/> tra 70 e 100 cm *** <input checked="" type="checkbox"/> tra 100 e 200 cm <input type="checkbox"/> oltre 200 cm	*** La pianta viene segnalata per: <input type="checkbox"/> forma o portamento <input type="checkbox"/> valore storico-culturale <input type="checkbox"/> localizzazione particolare
---	--	--	---

*** Motivazione della segnalazione

PERICOLI

- Cattiva coltivazione e manutenzione
 Urbanizzazione ed edificazione
 Abbandono

- Fuoco
 Rischio di taglio
 Altro: _____



Regione Puglia
Ass.to Ecologia
Ufficio Parchi

ELENCO DEGLI ULIVI MONUMENTALI - SCHEDA DI RILEVAMENTO -

L.R. 14/2007 - Art. 4

Codice identificativo

Foto Albero 141
Codice censimento
n. -----

Scheda n. 141

Data 08.04.2013

Rilevamento effettuato da:

Cognome CARRIERI Nome ERMANNIO

Indirizzo, telefono, e-mail: Via Bellini, 49 - 72015 Fasano (BR)

Ente di appartenenza

DOVE SI TROVA LA PIANTA ?

Provincia FG BA BR TA LE Comune di: Fasano

Località/via ex. S.S. 16 Fasano-Ostuni

COORDINATE UTM WGS-84

Zona 33 x 34

Longitudine E: 17°22'31.84" Latitudine N: 40°49'41.39"

PROPRIETA'

Privata

Dati catastali - Foglio n.: 43 Particella n.: 152

Pubblica

Dati del proprietario LISI Vito

IN CHE AMBIENTE SI TROVA?

Ambiente Urbano

- Verde pubblico
 Verde privato

Ambiente Extraurbano

- Oliveto puro
 Oliveto consociato
 Oliveto + orto

- Oliveto infinito
 Oliveto sesto irregolare
 Oliveto sesto regolare

- Incolto
 Seminativo

- Ambienti naturali (*)
 Altro (*)

* Descrizione: _____

CARATTERISTICHE E DIMENSIONI DELLA PIANTA


L'albero ha un solo fusto? <input checked="" type="checkbox"/> SI <input type="checkbox"/> NO	La circonferenza del fusto è: <input checked="" type="checkbox"/> Integra <input type="checkbox"/> frammentaria (**)	Diametro del tronco a m 1,30 dal suolo reale o stimato (**) <input checked="" type="checkbox"/> tra 70 e 100 cm *** <input type="checkbox"/> tra 100 e 200 cm <input type="checkbox"/> oltre 200 cm	*** La pianta viene segnalata per: <input type="checkbox"/> forma o portamento <input type="checkbox"/> valore storico-culturale <input type="checkbox"/> localizzazione particolare
---	--	--	---

*** Motivazione della segnalazione

PERICOLI

- Cattiva coltivazione e manutenzione
 Urbanizzazione ed edificazione
 Abbandono

- Fuoco
 Rischio di taglio
 Altro: _____



Regione Puglia
Ass.to Ecologia
Ufficio Parchi

ELENCO DEGLI ULIVI MONUMENTALI - SCHEDA DI RILEVAMENTO -

L.R. 14/2007 - Art. 4

Codice identificativo

Foto Albero 142
Codice censimento
n. 0094660

Scheda n. 142

Data 08.04.2013

Rilevamento effettuato da:

Cognome CARRIERI Nome ERMANN0

Indirizzo, telefono, e-mail: Via Bellini, 49 - 72015 Fasano (BR)

Ente di appartenenza

DOVE SI TROVA LA PIANTA ?

Provincia FG BA BR TA LE Comune di: Fasano

Località/via ex. S.S. 16 Fasano-Ostuni

COORDINATE UTM WGS-84

Zona 33 x 34

Longitudine E: 17°22'31.30" Latitudine N: 40°49'41.23"

PROPRIETA'

Privata

Dati catastali - Foglio n.: 43 Particella n.: 152

Pubblica

Dati del proprietario LISI Vito

IN CHE AMBIENTE SI TROVA?

Ambiente Urbano

- Verde pubblico
 Verde privato

Ambiente Extraurbano

- Oliveto puro
 Oliveto consociato
 Oliveto + orto

- Oliveto infinito
 Oliveto sesto irregolare
 Oliveto sesto regolare

- Incolto
 Seminativo

- Ambienti naturali (*)
 Altro (*)

* Descrizione: _____

CARATTERISTICHE E DIMENSIONI DELLA PIANTA

L'albero ha un solo fusto?

- SI
 NO

La circonferenza del fusto è:

- Integra
 frammentaria (**)

Diametro del tronco a m 1,30 dal suolo reale o stimato (**)

- tra 70 e 100 cm ***
 tra 100 e 200 cm
 oltre 200 cm

*** La pianta viene segnalata per:

- forma o portamento
 valore storico-culturale
 localizzazione particolare

*** Motivazione della segnalazione

PERICOLI

- Cattiva coltivazione e manutenzione
 Urbanizzazione ed edificazione
 Abbandono

- Fuoco
 Rischio di taglio
 Altro: _____



Regione Puglia
Ass.to Ecologia
Ufficio Parchi

ELENCO DEGLI ULIVI MONUMENTALI - SCHEDA DI RILEVAMENTO -

L.R. 14/2007 – Art. 4

Codice identificativo

Foto Albero 143
Codice censimento
n. 0077465

Scheda n. 143

Data 08.04.2013

Rilevamento effettuato da:

Cognome CARRIERI Nome ERMANN0

Indirizzo, telefono, e-mail: Via Bellini, 49 – 72015 Fasano (BR)

Ente di appartenenza

DOVE SI TROVA LA PIANTA ?

Provincia FG BA BR TA LE Comune di: Fasano

Località/via ex. S.S. 16 Fasano-Ostuni

COORDINATE UTM WGS-84

Zona 33 x 34

Longitudine E: 17°22'31.03" Latitudine N: 40°49'41.35"

PROPRIETA'

Privata

Dati catastali - Foglio n.: 43 Particella n.: 152

Pubblica

Dati del proprietario LISI Vito

IN CHE AMBIENTE SI TROVA?

Ambiente Urbano

- Verde pubblico
 Verde privato

Ambiente Extraurbano

- Oliveto puro
 Oliveto consociato
 Oliveto + orto

- Oliveto infinito
 Oliveto sesto irregolare
 Oliveto sesto regolare

- Incolto
 Seminativo

- Ambienti naturali (*)
 Altro (*)

* Descrizione: _____

CARATTERISTICHE E DIMENSIONI DELLA PIANTA

L'albero ha un solo fusto?

- SI
 NO

La circonferenza del fusto è:

- Integra
 frammentaria (**)

Diametro del tronco a m 1,30 dal suolo reale o stimato (**)

- tra 70 e 100 cm ***
 tra 100 e 200 cm
 oltre 200 cm

*** La pianta viene segnalata per:


- forma o portamento
 valore storico-culturale
 localizzazione particolare

*** Motivazione della segnalazione

PERICOLI

- Cattiva coltivazione e manutenzione
 Urbanizzazione ed edificazione
 Abbandono

- Fuoco
 Rischio di taglio
 Altro: _____



Regione Puglia
Ass.to Ecologia
Ufficio Parchi

ELENCO DEGLI ULIVI MONUMENTALI - SCHEDA DI RILEVAMENTO -

L.R. 14/2007 – Art. 4

Codice identificativo

Foto Albero 144
Codice censimento
n. 0077379

Scheda n. 144

Data 08.04.2013

Rilevamento effettuato da:

Cognome CARRIERI Nome ERMANNIO

Indirizzo, telefono, e-mail: Via Bellini, 49 – 72015 Fasano (BR)

Ente di appartenenza

DOVE SI TROVA LA PIANTA ?

Provincia FG BA BR TA LE Comune di: Fasano

Località/via ex. S.S. 16 Fasano-Ostuni

COORDINATE UTM WGS-84

Zona 33 x 34

Longitudine E: 17°22'30.56" Latitudine N: 40°49'41.58"

PROPRIETA'

Privata

Dati catastali - Foglio n.: 43 Particella n.: 152

Pubblica

Dati del proprietario LISI Vito

IN CHE AMBIENTE SI TROVA?

Ambiente Urbano

- Verde pubblico
 Verde privato

Ambiente Extraurbano

- Oliveto puro
 Oliveto consociato
 Oliveto + orto

- Oliveto infinito
 Oliveto sesto irregolare
 Oliveto sesto regolare

- Incolto
 Seminativo

- Ambienti naturali (*)
 Altro (*)

* Descrizione: _____

CARATTERISTICHE E DIMENSIONI DELLA PIANTA

L'albero ha un solo fusto? <input checked="" type="checkbox"/> SI <input type="checkbox"/> NO	La circonferenza del fusto è: <input checked="" type="checkbox"/> Intgra <input type="checkbox"/> frammentaria (**)	Diametro del tronco a m 1,30 dal suolo reale o stimato (**) <input type="checkbox"/> tra 70 e 100 cm *** <input checked="" type="checkbox"/> tra 100 e 200 cm <input type="checkbox"/> oltre 200 cm	*** La pianta viene segnalata per: <input type="checkbox"/> forma o portamento <input type="checkbox"/> valore storico-culturale <input type="checkbox"/> localizzazione particolare
---	---	--	---

*** Motivazione della segnalazione

PERICOLI

- Cattiva coltivazione e manutenzione
 Urbanizzazione ed edificazione
 Abbandono

- Fuoco
 Rischio di taglio
 Altro: _____



Regione Puglia
Ass.to Ecologia
Ufficio Parchi

ELENCO DEGLI ULIVI MONUMENTALI - SCHEDA DI RILEVAMENTO -

L.R. 14/2007 – Art. 4

Codice identificativo

Foto Albero 145
Codice censimento
n. 0095370

Scheda n. 145

Data 08.04.2013

Rilevamento effettuato da:

Cognome CARRIERI Nome ERMANN0

Indirizzo, telefono, e-mail: Via Bellini, 49 – 72015 Fasano (BR)

Ente di appartenenza

DOVE SI TROVA LA PIANTA ?

Provincia FG BA BR TA LE Comune di: Fasano

Località/via ex. S.S. 16 Fasano-Ostuni

COORDINATE UTM WGS-84

Zona 33 x 34

Longitudine E: 17°22'30.10" Latitudine N: 40°49'42.03"

PROPRIETA'

Privata

Dati catastali - Foglio n.: 43 Particella n.: 152

Pubblica

Dati del proprietario LISI Vito

IN CHE AMBIENTE SI TROVA?

Ambiente Urbano

- Verde pubblico
 Verde privato

Ambiente Extraurbano

- | | | | |
|--|---|-------------------------------------|--|
| <input checked="" type="checkbox"/> Oliveto puro | <input type="checkbox"/> Oliveto infinito | <input type="checkbox"/> Incolto | <input type="checkbox"/> Ambienti naturali (*) |
| <input type="checkbox"/> Oliveto consociato | <input type="checkbox"/> Oliveto sesto irregolare | <input type="checkbox"/> Seminativo | <input type="checkbox"/> Altro (*) |
| <input type="checkbox"/> Oliveto + orto | <input type="checkbox"/> Oliveto sesto regolare | | |

* Descrizione: _____

CARATTERISTICHE E DIMENSIONI DELLA PIANTA

L'albero ha un solo fusto? <input checked="" type="checkbox"/> SI <input type="checkbox"/> NO	La circonferenza del fusto è: <input checked="" type="checkbox"/> Integra <input type="checkbox"/> frammentaria (**)	Diametro del tronco a m 1,30 dal suolo reale o stimato (**) <input type="checkbox"/> tra 70 e 100 cm *** <input checked="" type="checkbox"/> tra 100 e 200 cm <input type="checkbox"/> oltre 200 cm	*** La pianta viene segnalata per: <input type="checkbox"/> forma o portamento <input type="checkbox"/> valore storico-culturale <input type="checkbox"/> localizzazione particolare
---	--	--	---

*** Motivazione della segnalazione

PERICOLI

<input type="checkbox"/> Cattiva coltivazione e manutenzione <input checked="" type="checkbox"/> Urbanizzazione ed edificazione <input type="checkbox"/> Abbandono	<input type="checkbox"/> Fuoco <input type="checkbox"/> Rischio di taglio <input type="checkbox"/> Altro: _____
--	---



Regione Puglia
Ass.to Ecologia
Ufficio Parchi

ELENCO DEGLI ULIVI MONUMENTALI - SCHEDA DI RILEVAMENTO -

L.R. 14/2007 - Art. 4

Codice identificativo

Foto Albero 146
Codice censimento
n. 0095020

Scheda n. 146

Data 08.04.2013

Rilevamento effettuato da:

Cognome CARRIERI Nome ERMANN0

Indirizzo, telefono, e-mail: Via Bellini, 49 - 72015 Fasano (BR)

Ente di appartenenza

DOVE SI TROVA LA PIANTA ?

Provincia FG BA BR TA LE Comune di: Fasano

Località/via ex. S.S. 16 Fasano-Ostuni

COORDINATE UTM WGS-84

Zona 33 x 34

Longitudine E: 17°22'29.86" Latitudine N: 40°49'41.76"

PROPRIETA'

Privata

Dati catastali - Foglio n.: 43 Particella n.: 151

Pubblica

Dati del proprietario LISI Vito

IN CHE AMBIENTE SI TROVA?

Ambiente Urbano

- Verde pubblico
 Verde privato

Ambiente Extraurbano

- Oliveto puro
 Oliveto consociato
 Oliveto + orto

- Oliveto infinito
 Oliveto sesto irregolare
 Oliveto sesto regolare

- Incolto
 Seminativo

- Ambienti naturali (*)
 Altro (*)

* Descrizione: _____

CARATTERISTICHE E DIMENSIONI DELLA PIANTA

L'albero ha un solo fusto?

- SI
 NO

La circonferenza del fusto è:

- Integra
 frammentaria (**)

Diametro del tronco a m 1,30 dal suolo reale o stimato (**)

- tra 70 e 100 cm ***
 tra 100 e 200 cm
 oltre 200 cm

*** La pianta viene segnalata per:

- forma o portamento
 valore storico-culturale
 localizzazione particolare

*** Motivazione della segnalazione

PERICOLI

- Cattiva coltivazione e manutenzione
 Urbanizzazione ed edificazione
 Abbandono

- Fuoco
 Rischio di taglio
 Altro: _____



Regione Puglia
Ass.to Ecologia
Ufficio Parchi

ELENCO DEGLI ULIVI MONUMENTALI - SCHEDA DI RILEVAMENTO -

L.R. 14/2007 - Art. 4

Codice identificativo

Foto Albero 147
Codice censimento
n. 0094976

Scheda n. 147

Data 08.04.2013

Rilevamento effettuato da:

Cognome CARRIERI Nome ERMANN0

Indirizzo, telefono, e-mail: Via Bellini, 49 - 72015 Fasano (BR)

Ente di appartenenza

DOVE SI TROVA LA PIANTA ?

Provincia FG BA BR TA LE Comune di: Fasano

Località/via ex. S.S. 16 Fasano-Ostuni

COORDINATE UTM WGS-84

Zona 33 x 34

Longitudine E: 17°22'29.50" Latitudine N: 40°49'41.38"

PROPRIETA'

Privata

Dati catastali - Foglio n.: 43 Particella n.: 151

Pubblica

Dati del proprietario LISI Vito

IN CHE AMBIENTE SI TROVA?

Ambiente Urbano

- Verde pubblico
 Verde privato

Ambiente Extraurbano

- Oliveto puro
 Oliveto consociato
 Oliveto + orto

- Oliveto infinito
 Oliveto sesto irregolare
 Oliveto sesto regolare

- Incolto
 Seminativo

- Ambienti naturali (*)
 Altro (*)

* Descrizione: _____

CARATTERISTICHE E DIMENSIONI DELLA PIANTA

L'albero ha un solo fusto? <input checked="" type="checkbox"/> SI <input type="checkbox"/> NO	La circonferenza del fusto è: <input type="checkbox"/> Intgra <input checked="" type="checkbox"/> frammentaria (**)	Diametro del tronco a m 1,30 dal suolo reale o stimato (**) <input type="checkbox"/> tra 70 e 100 cm *** <input checked="" type="checkbox"/> tra 100 e 200 cm <input type="checkbox"/> oltre 200 cm	*** La pianta viene segnalata per: <input type="checkbox"/> forma o portamento <input type="checkbox"/> valore storico-culturale <input type="checkbox"/> localizzazione particolare
---	---	--	---

*** Motivazione della segnalazione

PERICOLI

- Cattiva coltivazione e manutenzione
 Urbanizzazione ed edificazione
 Abbandono

- Fuoco
 Rischio di taglio
 Altro: _____



Regione Puglia
Ass.to Ecologia
Ufficio Parchi

ELENCO DEGLI ULIVI MONUMENTALI - SCHEDA DI RILEVAMENTO -

L.R. 14/2007 – Art. 4

Codice identificativo

Foto Albero 148
Codice censimento
n. 0095356

Scheda n. 148

Data 08.04.2013

Rilevamento effettuato da:

Cognome CARRIERI Nome ERMANNIO

Indirizzo, telefono, e-mail: Via Bellini, 49 – 72015 Fasano (BR)

Ente di appartenenza

DOVE SI TROVA LA PIANTA ?

Provincia FG BA BR TA LE Comune di: Fasano

Località/via ex. S.S. 16 Fasano-Ostuni

COORDINATE UTM WGS-84

Zona 33 x 34

Longitudine E: 17°22'29.51" Latitudine N: 40°49'41.05"

PROPRIETA'

Privata

Dati catastali - Foglio n.: 43 Particella n.: 151

Pubblica

Dati del proprietario LISI Vito

IN CHE AMBIENTE SI TROVA?

Ambiente Urbano

- Verde pubblico
 Verde privato

Ambiente Extraurbano

- Oliveto puro
 Oliveto consociato
 Oliveto + orto

- Oliveto infinito
 Oliveto sesto irregolare
 Oliveto sesto regolare

- Incolto
 Seminativo

- Ambienti naturali (*)
 Altro (*)

* Descrizione: _____


CARATTERISTICHE E DIMENSIONI DELLA PIANTA

L'albero ha un solo fusto? <input checked="" type="checkbox"/> SI <input type="checkbox"/> NO	La circonferenza del fusto è: <input checked="" type="checkbox"/> Integra <input type="checkbox"/> frammentaria (**)	Diametro del tronco a m 1,30 dal suolo reale o stimato (**) <input type="checkbox"/> tra 70 e 100 cm *** <input checked="" type="checkbox"/> tra 100 e 200 cm <input type="checkbox"/> oltre 200 cm	*** La pianta viene segnalata per: <input type="checkbox"/> forma o portamento <input type="checkbox"/> valore storico-culturale <input type="checkbox"/> localizzazione particolare
---	--	--	---

*** Motivazione della segnalazione

PERICOLI

<input type="checkbox"/> Cattiva coltivazione e manutenzione <input checked="" type="checkbox"/> Urbanizzazione ed edificazione <input type="checkbox"/> Abbandono	<input type="checkbox"/> Fuoco <input type="checkbox"/> Rischio di taglio <input type="checkbox"/> Altro: _____
--	---



Regione Puglia
Ass.to Ecologia
Ufficio Parchi

ELENCO DEGLI ULIVI MONUMENTALI - SCHEDA DI RILEVAMENTO -

L.R. 14/2007 - Art. 4

Codice identificativo

Foto Albero 149
Codice censimento
n. 0095194

Scheda n. 149

Data 08.04.2013

Rilevamento effettuato da:

Cognome CARRIERI Nome ERMANN0

Indirizzo, telefono, e-mail: Via Bellini, 49 - 72015 Fasano (BR)

Ente di appartenenza

DOVE SI TROVA LA PIANTA ?

Provincia FG BA BR TA LE Comune di: Fasano

Località/via ex. S.S. 16 Fasano-Ostuni

COORDINATE UTM WGS-84

Zona 33 x 34

Longitudine E: 17°22'29.88" Latitudine N: 40°49'40.97"

PROPRIETA'

- Privata
 Pubblica

Dati catastali - Foglio n.: 43 Particella n.: 152

Dati del proprietario LISI Vito

IN CHE AMBIENTE SI TROVA?

Ambiente Urbano

- Verde pubblico
 Verde privato

Ambiente Extraurbano

- Oliveto puro
 Oliveto consociato
 Oliveto + orto

- Oliveto infinito
 Oliveto sesto irregolare
 Oliveto sesto regolare

- Incolto
 Seminativo

- Ambienti naturali (*)
 Altro (*)

* Descrizione: _____

CARATTERISTICHE E DIMENSIONI DELLA PIANTA


L'albero ha un solo fusto? <input checked="" type="checkbox"/> SI <input type="checkbox"/> NO	La circonferenza del fusto è: <input checked="" type="checkbox"/> Integra <input type="checkbox"/> frammentaria (**)	Diametro del tronco a m 1,30 dal suolo reale o stimato (**) <input type="checkbox"/> tra 70 e 100 cm *** <input checked="" type="checkbox"/> tra 100 e 200 cm <input type="checkbox"/> oltre 200 cm	*** La pianta viene segnalata per: <input type="checkbox"/> forma o portamento <input type="checkbox"/> valore storico-culturale <input type="checkbox"/> localizzazione particolare
---	--	--	---

*** Motivazione della segnalazione

PERICOLI

- Cattiva coltivazione e manutenzione
 Urbanizzazione ed edificazione
 Abbandono

- Fuoco
 Rischio di taglio
 Altro: _____



Regione Puglia
Ass.to Ecologia
Ufficio Parchi

ELENCO DEGLI ULIVI MONUMENTALI - SCHEDA DI RILEVAMENTO -

L.R. 14/2007 - Art. 4

Codice identificativo

Foto Albero 150
Codice censimento
n. 0094722

Scheda n. 150

Data 08.04.2013

Rilevamento effettuato da:

Cognome CARRIERI Nome ERMANN0

Indirizzo, telefono, e-mail: Via Bellini, 49 - 72015 Fasano (BR)

Ente di appartenenza

DOVE SI TROVA LA PIANTA ?

Provincia FG BA BR TA LE Comune di: Fasano

Località/via ex. S.S. 16 Fasano-Ostuni

COORDINATE UTM WGS-84

Zona 33 x 34

Longitudine E: 17°22'30.04" Latitudine N: 40°49'41.28"

PROPRIETA'

Privata

Dati catastali - Foglio n.: 43 Particella n.: 151

Pubblica

Dati del proprietario LISI Vito

IN CHE AMBIENTE SI TROVA?

Ambiente Urbano

- Verde pubblico
 Verde privato

Ambiente Extraurbano

- Oliveto puro
 Oliveto consociato
 Oliveto + orto

- Oliveto infinito
 Oliveto sesto irregolare
 Oliveto sesto regolare

- Incolto
 Seminativo

- Ambienti naturali (*)
 Altro (*)

* Descrizione: _____

CARATTERISTICHE E DIMENSIONI DELLA PIANTA

L'albero ha un solo fusto?

- SI
 NO

La circonferenza del fusto è:

- Integra
 frammentaria (**)

Diametro del tronco a m 1,30 dal suolo reale o stimato (**)

- tra 70 e 100 cm ***
 tra 100 e 200 cm
 oltre 200 cm

*** La pianta viene segnalata per:

- forma o portamento
 valore storico-culturale
 localizzazione particolare

*** Motivazione della segnalazione

PERICOLI

- Cattiva coltivazione e manutenzione
 Urbanizzazione ed edificazione
 Abbandono

- Fuoco
 Rischio di taglio
 Altro: _____



Regione Puglia
Ass.to Ecologia
Ufficio Parchi

ELENCO DEGLI ULIVI MONUMENTALI - SCHEDA DI RILEVAMENTO -

L.R. 14/2007 - Art. 4

Codice identificativo

Foto Albero 151
Codice censimento
n. 0077463

Scheda n. 151

Data 08.04.2013

Rilevamento effettuato da:

Cognome CARRIERI Nome ERMANN0

Indirizzo, telefono, e-mail: Via Bellini, 49 - 72015 Fasano (BR)

Ente di appartenenza

DOVE SI TROVA LA PIANTA ?

Provincia FG BA BR TA LE Comune di: Fasano

Località/via ex. S.S. 16 Fasano-Ostuni

COORDINATE UTM WGS-84

Zona 33 x 34

Longitudine E: 17°22'30.57" Latitudine N: 40°49'40.99"

PROPRIETA'

Privata

Dati catastali - Foglio n.: 43 Particella n.: 152

Pubblica

Dati del proprietario LISI Vito

IN CHE AMBIENTE SI TROVA?

Ambiente Urbano

- Verde pubblico
 Verde privato

Ambiente Extraurbano

- Oliveto puro
 Oliveto consociato
 Oliveto + orto

- Oliveto infinito
 Oliveto sesto irregolare
 Oliveto sesto regolare

- Incolto
 Seminativo

- Ambienti naturali (*)
 Altro (*)

* Descrizione: _____

CARATTERISTICHE E DIMENSIONI DELLA PIANTA

L'albero ha un solo fusto? <input checked="" type="checkbox"/> SI <input type="checkbox"/> NO	La circonferenza del fusto è: <input checked="" type="checkbox"/> Integra <input type="checkbox"/> frammentaria (**)	Diametro del tronco a m 1,30 dal suolo reale o stimato (**) <input checked="" type="checkbox"/> tra 70 e 100 cm *** <input type="checkbox"/> tra 100 e 200 cm <input type="checkbox"/> oltre 200 cm	*** La pianta viene segnalata per: <input type="checkbox"/> forma o portamento <input type="checkbox"/> valore storico-culturale <input type="checkbox"/> localizzazione particolare
---	--	--	---

*** Motivazione della segnalazione

PERICOLI

<input type="checkbox"/> Cattiva coltivazione e manutenzione	<input type="checkbox"/> Fuoco
<input checked="" type="checkbox"/> Urbanizzazione ed edificazione	<input type="checkbox"/> Rischio di taglio
<input type="checkbox"/> Abbandono	<input type="checkbox"/> Altro: _____



Regione Puglia
Ass.to Ecologia
Ufficio Parchi

ELENCO DEGLI ULIVI MONUMENTALI - SCHEDA DI RILEVAMENTO -

L.R. 14/2007 - Art. 4

Codice identificativo

Foto Albero 152
Codice censimento
n. 0094789

Scheda n. 152

Data 08.04.2013

Rilevamento effettuato da:

Cognome CARRIERI Nome ERMANN0

Indirizzo, telefono, e-mail: Via Bellini, 49 - 72015 Fasano (BR)

Ente di appartenenza

DOVE SI TROVA LA PIANTA ?

Provincia FG BA BR TA LE Comune di: Fasano

Località/via ex. S.S. 16 Fasano-Ostuni

COORDINATE UTM WGS-84

Zona 33 x 34

Longitudine E: 17°22'30.82" Latitudine N: 40°49'40.80"

PROPRIETA'

Privata

Dati catastali - Foglio n.: 43 Particella n.: 152

Pubblica

Dati del proprietario LISI Vito

IN CHE AMBIENTE SI TROVA?

Ambiente Urbano

- Verde pubblico
 Verde privato

Ambiente Extraurbano

- Oliveto puro
 Oliveto consociato
 Oliveto + orto

- Oliveto infinito
 Oliveto sesto irregolare
 Oliveto sesto regolare

- Incolto
 Seminativo

- Ambienti naturali (*)
 Altro (*)

* Descrizione: _____

CARATTERISTICHE E DIMENSIONI DELLA PIANTA

L'albero ha un solo fusto? <input checked="" type="checkbox"/> SI <input type="checkbox"/> NO	La circonferenza del fusto è: <input type="checkbox"/> Intgra <input checked="" type="checkbox"/> frammentaria (**)	Diametro del tronco a m 1,30 dal suolo reale o stimato (**) <input type="checkbox"/> tra 70 e 100 cm *** <input checked="" type="checkbox"/> tra 100 e 200 cm <input type="checkbox"/> oltre 200 cm	*** La pianta viene segnalata per: <input type="checkbox"/> forma o portamento <input type="checkbox"/> valore storico-culturale <input type="checkbox"/> localizzazione particolare
---	---	--	---

*** Motivazione della segnalazione

PERICOLI

- Cattiva coltivazione e manutenzione
 Urbanizzazione ed edificazione
 Abbandono

- Fuoco
 Rischio di taglio
 Altro: _____



Regione Puglia
Ass.to Ecologia
Ufficio Parchi

ELENCO DEGLI ULIVI MONUMENTALI - SCHEDA DI RILEVAMENTO -

L.R. 14/2007 - Art. 4

Codice identificativo

Foto Albero 153
Codice censimento
n. 0094354

Scheda n. 153

Data 08.04.2013

Rilevamento effettuato da:

Cognome CARRIERI Nome ERMANNO

Indirizzo, telefono, e-mail: Via Bellini, 49 - 72015 Fasano (BR)

Ente di appartenenza

DOVE SI TROVA LA PIANTA ?

Provincia FG BA BR TA LE Comune di: Fasano

Località/via ex. S.S. 16 Fasano-Ostuni

COORDINATE UTM WGS-84

Zona 33 x 34

Longitudine E: 17°22'30.71" Latitudine N: 40°49'40.56"

PROPRIETA'

Privata

Dati catastali - Foglio n.: 43 Particella n.: 152

Pubblica

Dati del proprietario LISI Vito

IN CHE AMBIENTE SI TROVA?

Ambiente Urbano

- Verde pubblico
 Verde privato

Ambiente Extraurbano

- Oliveto puro
 Oliveto consociato
 Oliveto + orto

- Oliveto infinito
 Oliveto sesto irregolare
 Oliveto sesto regolare

- Incolto
 Seminativo

- Ambienti naturali (*)
 Altro (*)

* Descrizione: _____

CARATTERISTICHE E DIMENSIONI DELLA PIANTA

L'albero ha un solo fusto? <input checked="" type="checkbox"/> SI <input type="checkbox"/> NO	La circonferenza del fusto è: <input type="checkbox"/> Intera <input checked="" type="checkbox"/> frammentaria (**)	Diametro del tronco a m 1,30 dal suolo reale o stimato (**) <input type="checkbox"/> tra 70 e 100 cm *** <input checked="" type="checkbox"/> tra 100 e 200 cm <input type="checkbox"/> oltre 200 cm	*** La pianta viene segnalata per: <input type="checkbox"/> forma o portamento <input type="checkbox"/> valore storico-culturale <input type="checkbox"/> localizzazione particolare
---	---	--	---

*** Motivazione della segnalazione

PERICOLI

<input type="checkbox"/> Cattiva coltivazione e manutenzione	<input type="checkbox"/> Fuoco
<input checked="" type="checkbox"/> Urbanizzazione ed edificazione	<input type="checkbox"/> Rischio di taglio
<input type="checkbox"/> Abbandono	<input type="checkbox"/> Altro: _____



Regione Puglia
Ass.to Ecologia
Ufficio Parchi

ELENCO DEGLI ULIVI MONUMENTALI - SCHEDA DI RILEVAMENTO -

Carrubo

Codice identificativo

Foto Albero 154c
Codice censimento
n. -----

Scheda n. 154

Data 08.04.2013

Rilevamento effettuato da:

Cognome CARRIERI Nome ERMANN0

Indirizzo, telefono, e-mail: Via Bellini, 49 – 72015 Fasano (BR)

Ente di appartenenza

DOVE SI TROVA LA PIANTA ?

Provincia FG BA BR TA LE Comune di: Fasano

Località/via ex. S.S. 16 Fasano-Ostuni

COORDINATE UTM WGS-84

Zona 33 x 34

Longitudine E: 17°22'30.79" Latitudine N: 40°49'40.28"

PROPRIETA'

Privata

Dati catastali - Foglio n.: 43 Particella n.: 152

Pubblica

Dati del proprietario LISI Vito

IN CHE AMBIENTE SI TROVA?

Ambiente Urbano

- Verde pubblico
 Verde privato

Ambiente Extraurbano

Oliveto puro

Oliveto consociato

Oliveto + orto

Oliveto infinito

Oliveto sesto irregolare

Oliveto sesto regolare

Incolto

Seminativo

Ambienti naturali (*)

Altro (*)

* Descrizione: _____

CARATTERISTICHE E DIMENSIONI DELLA PIANTA

L'albero ha un solo fusto? <input checked="" type="checkbox"/> SI <input type="checkbox"/> NO	La circonferenza del fusto è: <input type="checkbox"/> Integra <input checked="" type="checkbox"/> frammentaria (**)	Diametro del tronco a m 1,30 dal suolo reale o stimato (**) <input type="checkbox"/> tra 70 e 100 cm *** <input checked="" type="checkbox"/> tra 100 e 200 cm <input type="checkbox"/> oltre 200 cm	*** La pianta viene segnalata per: <input type="checkbox"/> forma o portamento <input type="checkbox"/> valore storico-culturale <input type="checkbox"/> localizzazione particolare
*** Motivazione della segnalazione		_____ _____	

PERICOLI

<input type="checkbox"/> Cattiva coltivazione e manutenzione <input checked="" type="checkbox"/> Urbanizzazione ed edificazione <input type="checkbox"/> Abbandono	<input type="checkbox"/> Fuoco <input type="checkbox"/> Rischio di taglio <input type="checkbox"/> Altro: _____
--	---



Regione Puglia
Ass.to Ecologia
Ufficio Parchi

ELENCO DEGLI ULIVI MONUMENTALI - SCHEDA DI RILEVAMENTO -

L.R. 14/2007 – Art. 4

Codice identificativo

Foto Albero 155
Codice censimento
n. 0094666

Scheda n. 155

Data 08.04.2013

Rilevamento effettuato da:

Cognome CARRIERI Nome ERMANNIO

Indirizzo, telefono, e-mail: Via Bellini, 49 – 72015 Fasano (BR)

Ente di appartenenza

DOVE SI TROVA LA PIANTA ?

Provincia FG BA BR TA LE Comune di: Fasano

Località/via ex. S.S. 16 Fasano-Ostuni

COORDINATE UTM WGS-84

Zona 33 x 34

Longitudine E: 17°22'31.35" Latitudine N: 40°49'40.48"

PROPRIETA'

- Privata
 Pubblica

Dati catastali - Foglio n.: 43 Particella n.: 152

Dati del proprietario LISI Vito

IN CHE AMBIENTE SI TROVA?

Ambiente Urbano

- Verde pubblico
 Verde privato

Ambiente Extraurbano

- Oliveto puro
 Oliveto consociato
 Oliveto + orto

- Oliveto infinito
 Oliveto sesto irregolare
 Oliveto sesto regolare

- Incolto
 Seminativo

- Ambienti naturali (*)
 Altro (*)

* Descrizione: _____

CARATTERISTICHE E DIMENSIONI DELLA PIANTA

L'albero ha un solo fusto? <input checked="" type="checkbox"/> SI <input type="checkbox"/> NO	La circonferenza del fusto è: <input type="checkbox"/> Intgra <input checked="" type="checkbox"/> frammentaria (**)	Diametro del tronco a m 1,30 dal suolo reale o stimato (**) <input type="checkbox"/> tra 70 e 100 cm *** <input checked="" type="checkbox"/> tra 100 e 200 cm <input type="checkbox"/> oltre 200 cm	*** La pianta viene segnalata per: <input type="checkbox"/> forma o portamento <input type="checkbox"/> valore storico-culturale <input type="checkbox"/> localizzazione particolare
---	---	--	---

*** Motivazione della segnalazione

PERICOLI

<input type="checkbox"/> Cattiva coltivazione e manutenzione <input checked="" type="checkbox"/> Urbanizzazione ed edificazione <input type="checkbox"/> Abbandono	<input type="checkbox"/> Fuoco <input type="checkbox"/> Rischio di taglio <input type="checkbox"/> Altro: _____
--	---



Regione Puglia
Ass.to Ecologia
Ufficio Parchi

ELENCO DEGLI ULIVI MONUMENTALI - SCHEDA DI RILEVAMENTO -

L.R. 14/2007 – Art. 4

Codice identificativo

Foto Albero 156
Codice censimento
n. 0094052

Scheda n. 156

Data 08.04.2013

Rilevamento effettuato da:

Cognome CARRIERI Nome ERMANN0

Indirizzo, telefono, e-mail: Via Bellini, 49 – 72015 Fasano (BR)

Ente di appartenenza

DOVE SI TROVA LA PIANTA ?

Provincia FG BA BR TA LE Comune di: Fasano

Località/via ex. S.S. 16 Fasano-Ostuni

COORDINATE UTM WGS-84

Zona 33 x 34

Longitudine E: 17°22'31.89" Latitudine N: 40°49'40.36"

PROPRIETA'

Privata

Dati catastali - Foglio n.: 43 Particella n.: 152

Pubblica

Dati del proprietario LISI Vito

IN CHE AMBIENTE SI TROVA?

Ambiente Urbano

- Verde pubblico
 Verde privato

Ambiente Extraurbano

- Oliveto puro
 Oliveto consociato
 Oliveto + orto

- Oliveto infinito
 Oliveto sesto irregolare
 Oliveto sesto regolare

- Incolto
 Seminativo

- Ambienti naturali (*)
 Altro (*)

* Descrizione: _____

CARATTERISTICHE E DIMENSIONI DELLA PIANTA

L'albero ha un solo fusto? <input checked="" type="checkbox"/> SI <input type="checkbox"/> NO	La circonferenza del fusto è: <input checked="" type="checkbox"/> Integra <input type="checkbox"/> frammentaria (**)	Diametro del tronco a m 1,30 dal suolo reale o stimato (**) <input type="checkbox"/> tra 70 e 100 cm *** <input checked="" type="checkbox"/> tra 100 e 200 cm <input type="checkbox"/> oltre 200 cm	*** La pianta viene segnalata per: <input type="checkbox"/> forma o portamento <input type="checkbox"/> valore storico-culturale <input type="checkbox"/> localizzazione particolare
---	--	--	---

*** Motivazione della segnalazione

PERICOLI

<input type="checkbox"/> Cattiva coltivazione e manutenzione <input checked="" type="checkbox"/> Urbanizzazione ed edificazione <input type="checkbox"/> Abbandono	<input type="checkbox"/> Fuoco <input type="checkbox"/> Rischio di taglio <input type="checkbox"/> Altro: _____
--	---



Regione Puglia
Ass.to Ecologia
Ufficio Parchi

ELENCO DEGLI ULIVI MONUMENTALI - SCHEDA DI RILEVAMENTO -

L.R. 14/2007 - Art. 4

Codice identificativo

Foto Albero 157
Codice censimento
n. 0095124

Scheda n. 157

Data 08.04.2013

Rilevamento effettuato da:

Cognome CARRIERI Nome ERMANN0

Indirizzo, telefono, e-mail: Via Bellini, 49 - 72015 Fasano (BR)

Ente di appartenenza

DOVE SI TROVA LA PIANTA ?

Provincia FG BA BR TA LE Comune di: Fasano

Località/via ex. S.S. 16 Fasano-Ostuni

COORDINATE UTM WGS-84

Zona 33 x 34

Longitudine E: 17°22'31.34" Latitudine N: 40°49'40.12"

PROPRIETA'

Privata

Dati catastali - Foglio n.: 43 Particella n.: 152

Pubblica

Dati del proprietario LISI Vito

IN CHE AMBIENTE SI TROVA?

Ambiente Urbano

- Verde pubblico
 Verde privato

Ambiente Extraurbano

- Oliveto puro
 Oliveto consociato
 Oliveto + orto

- Oliveto infinito
 Oliveto sesto irregolare
 Oliveto sesto regolare

- Incolto
 Seminativo

- Ambienti naturali (*)
 Altro (*)

* Descrizione: _____

CARATTERISTICHE E DIMENSIONI DELLA PIANTA

L'albero ha un solo fusto?

- SI
 NO

La circonferenza del fusto è:

- Integra
 frammentaria (**)

Diametro del tronco a m 1,30 dal suolo reale o stimato (**)

- tra 70 e 100 cm ***
 tra 100 e 200 cm
 oltre 200 cm

*** La pianta viene segnalata per:


- forma o portamento
 valore storico-culturale
 localizzazione particolare

*** Motivazione della segnalazione

PERICOLI

- Cattiva coltivazione e manutenzione
 Urbanizzazione ed edificazione
 Abbandono

- Fuoco
 Rischio di taglio
 Altro: _____



Regione Puglia
Ass.to Ecologia
Ufficio Parchi

ELENCO DEGLI ULIVI MONUMENTALI - SCHEDA DI RILEVAMENTO -

L.R. 14/2007 - Art. 4

Codice identificativo

Foto Albero 158
Codice censimento
n. 0077339

Scheda n. 158

Data 08.04.2013

Rilevamento effettuato da:

Cognome CARRIERI Nome ERMANNIO

Indirizzo, telefono, e-mail: Via Bellini, 49 - 72015 Fasano (BR)

Ente di appartenenza

DOVE SI TROVA LA PIANTA ?

Provincia FG BA BR TA LE Comune di: Fasano

Località/via ex. S.S. 16 Fasano-Ostuni

COORDINATE UTM WGS-84

Zona 33 x 34

Longitudine E: 17°22'32.45" Latitudine N: 40°49'40.62"

PROPRIETA'

Privata

Dati catastali - Foglio n.: 43 Particella n.: 152

Pubblica

Dati del proprietario LISI Vito

IN CHE AMBIENTE SI TROVA?

Ambiente Urbano

- Verde pubblico
 Verde privato

Ambiente Extraurbano

- Oliveto puro
 Oliveto consociato
 Oliveto + orto

- Oliveto infinito
 Oliveto sesto irregolare
 Oliveto sesto regolare

- Incolto
 Seminativo

- Ambienti naturali (*)
 Altro (*)

* Descrizione: _____

CARATTERISTICHE E DIMENSIONI DELLA PIANTA

L'albero ha un solo fusto? <input checked="" type="checkbox"/> SI <input type="checkbox"/> NO	La circonferenza del fusto è: <input checked="" type="checkbox"/> Integra <input type="checkbox"/> frammentaria (**)	Diametro del tronco a m 1,30 dal suolo reale o stimato (**) <input type="checkbox"/> tra 70 e 100 cm *** <input checked="" type="checkbox"/> tra 100 e 200 cm <input type="checkbox"/> oltre 200 cm	*** La pianta viene segnalata per: <input type="checkbox"/> forma o portamento <input type="checkbox"/> valore storico-culturale <input type="checkbox"/> localizzazione particolare
---	--	--	---

*** Motivazione della segnalazione

PERICOLI

<input type="checkbox"/> Cattiva coltivazione e manutenzione	<input type="checkbox"/> Fuoco
<input checked="" type="checkbox"/> Urbanizzazione ed edificazione	<input type="checkbox"/> Rischio di taglio
<input type="checkbox"/> Abbandono	<input type="checkbox"/> Altro: _____



Regione Puglia
Ass.to Ecologia
Ufficio Parchi

ELENCO DEGLI ULIVI MONUMENTALI - SCHEDA DI RILEVAMENTO -

L.R. 14/2007 - Art. 4

Codice identificativo

Foto Albero 159
Codice censimento
n. 0095410

Scheda n. 159

Data 08.04.2013

Rilevamento effettuato da:

Cognome CARRIERI Nome ERMANN0

Indirizzo, telefono, e-mail: Via Bellini, 49 - 72015 Fasano (BR)

Ente di appartenenza

DOVE SI TROVA LA PIANTA ?

Provincia FG BA BR TA LE Comune di: Fasano

Località/via ex. S.S. 16 Fasano-Ostuni

COORDINATE UTM WGS-84

Zona 33 x 34

Longitudine E: 17°22'32.27" Latitudine N: 40°49'40.38"

PROPRIETA'

Privata

Dati catastali - Foglio n.: 43 Particella n.: 152

Pubblica

Dati del proprietario LISI Vito

IN CHE AMBIENTE SI TROVA?

Ambiente Urbano

- Verde pubblico
 Verde privato

Ambiente Extraurbano

- Oliveto puro
 Oliveto consociato
 Oliveto + orto

- Oliveto infinito
 Oliveto sesto irregolare
 Oliveto sesto regolare

- Incolto
 Seminativo

- Ambienti naturali (*)
 Altro (*)

* Descrizione: _____

CARATTERISTICHE E DIMENSIONI DELLA PIANTA

L'albero ha un solo fusto? <input checked="" type="checkbox"/> SI <input type="checkbox"/> NO	La circonferenza del fusto è: <input checked="" type="checkbox"/> Intgra <input type="checkbox"/> frammentaria (**)	Diametro del tronco a m 1,30 dal suolo reale o stimato (**) <input type="checkbox"/> tra 70 e 100 cm *** <input checked="" type="checkbox"/> tra 100 e 200 cm <input type="checkbox"/> oltre 200 cm	*** La pianta viene segnalata per: <input type="checkbox"/> forma o portamento <input type="checkbox"/> valore storico-culturale <input type="checkbox"/> localizzazione particolare
---	---	--	---

*** Motivazione della segnalazione

PERICOLI

<input type="checkbox"/> Cattiva coltivazione e manutenzione	<input type="checkbox"/> Fuoco
<input checked="" type="checkbox"/> Urbanizzazione ed edificazione	<input type="checkbox"/> Rischio di taglio
<input type="checkbox"/> Abbandono	<input type="checkbox"/> Altro: _____



Regione Puglia
Ass.to Ecologia
Ufficio Parchi

ELENCO DEGLI ULIVI MONUMENTALI - SCHEDA DI RILEVAMENTO -

L.R. 14/2007 - Art. 4

Codice identificativo

Foto Albero 160
Codice censimento
n. 0095241

Scheda n. 160

Data 08.04.2013

Rilevamento effettuato da:

Cognome CARRIERI Nome ERMANN0

Indirizzo, telefono, e-mail: Via Bellini, 49 - 72015 Fasano (BR)

Ente di appartenenza

DOVE SI TROVA LA PIANTA ?

Provincia FG BA BR TA LE Comune di: Fasano

Località/via ex. S.S. 16 Fasano-Ostuni

COORDINATE UTM WGS-84

Zona 33 x 34

Longitudine E: 17°22'30.99" Latitudine N: 40°49'39.96"

PROPRIETA'

Privata

Dati catastali - Foglio n.: 43 Particella n.: 152

Pubblica

Dati del proprietario LISI Vito

IN CHE AMBIENTE SI TROVA?

Ambiente Urbano

- Verde pubblico
 Verde privato

Ambiente Extraurbano

- Oliveto puro
 Oliveto consociato
 Oliveto + orto

- Oliveto infinito
 Oliveto sesto irregolare
 Oliveto sesto regolare

- Incolto
 Seminativo

- Ambienti naturali (*)
 Altro (*)

* Descrizione: _____

CARATTERISTICHE E DIMENSIONI DELLA PIANTA

L'albero ha un solo fusto? <input checked="" type="checkbox"/> SI <input type="checkbox"/> NO	La circonferenza del fusto è: <input checked="" type="checkbox"/> Integra <input type="checkbox"/> frammentaria (**)	Diametro del tronco a m 1,30 dal suolo reale o stimato (**) <input type="checkbox"/> tra 70 e 100 cm *** <input checked="" type="checkbox"/> tra 100 e 200 cm <input type="checkbox"/> oltre 200 cm	*** La pianta viene segnalata per: <input type="checkbox"/> forma o portamento <input type="checkbox"/> valore storico-culturale <input type="checkbox"/> localizzazione particolare
---	--	--	---

*** Motivazione della segnalazione

PERICOLI

<input type="checkbox"/> Cattiva coltivazione e manutenzione	<input type="checkbox"/> Fuoco
<input checked="" type="checkbox"/> Urbanizzazione ed edificazione	<input type="checkbox"/> Rischio di taglio
<input type="checkbox"/> Abbandono	<input type="checkbox"/> Altro: _____



Regione Puglia
Ass.to Ecologia
Ufficio Parchi

ELENCO DEGLI ULIVI MONUMENTALI - SCHEDA DI RILEVAMENTO -

L.R. 14/2007 - Art. 4

Codice identificativo

Foto Albero 161
Codice censimento
n. 0094961

Scheda n. 161

Data 08.04.2013

Rilevamento effettuato da:

Cognome CARRIERI Nome ERMANN0

Indirizzo, telefono, e-mail: Via Bellini, 49 - 72015 Fasano (BR)

Ente di appartenenza

DOVE SI TROVA LA PIANTA ?

Provincia FG BA BR TA LE Comune di: Fasano

Località/via ex. S.S. 16 Fasano-Ostuni

COORDINATE UTM WGS-84

Zona 33 x 34

Longitudine E: 17°22'32.88" Latitudine N: 40°49'40.35"

PROPRIETA'

Privata

Dati catastali - Foglio n.: 43 Particella n.: 152

Pubblica

Dati del proprietario LISI Vito

IN CHE AMBIENTE SI TROVA?

Ambiente Urbano

- Verde pubblico
 Verde privato

Ambiente Extraurbano

- Oliveto puro
 Oliveto consociato
 Oliveto + orto

- Oliveto infinito
 Oliveto sesto irregolare
 Oliveto sesto regolare

- Incolto
 Seminativo

- Ambienti naturali (*)
 Altro (*)

* Descrizione: _____

CARATTERISTICHE E DIMENSIONI DELLA PIANTA

L'albero ha un solo fusto? <input checked="" type="checkbox"/> SI <input type="checkbox"/> NO	La circonferenza del fusto è: <input checked="" type="checkbox"/> Integra <input type="checkbox"/> frammentaria (**)	Diametro del tronco a m 1,30 dal suolo reale o stimato (**) <input type="checkbox"/> tra 70 e 100 cm *** <input checked="" type="checkbox"/> tra 100 e 200 cm <input type="checkbox"/> oltre 200 cm	*** La pianta viene segnalata per: <input type="checkbox"/> forma o portamento <input type="checkbox"/> valore storico-culturale <input type="checkbox"/> localizzazione particolare
---	--	--	---

*** Motivazione della segnalazione

PERICOLI

- Cattiva coltivazione e manutenzione
 Urbanizzazione ed edificazione
 Abbandono

- Fuoco
 Rischio di taglio
 Altro: _____



Regione Puglia
Ass.to Ecologia
Ufficio Parchi

ELENCO DEGLI ULIVI MONUMENTALI - SCHEDA DI RILEVAMENTO -

L.R. 14/2007 - Art. 4

Codice identificativo

Foto Albero 162
Codice censimento
n. 0094461

Scheda n. 162

Data 08.04.2013

Rilevamento effettuato da:

Cognome CARRIERI Nome ERMANN0

Indirizzo, telefono, e-mail: Via Bellini, 49 - 72015 Fasano (BR)

Ente di appartenenza

DOVE SI TROVA LA PIANTA ?

Provincia FG BA BR TA LE Comune di: Fasano

Località/via ex. S.S. 16 Fasano-Ostuni

COORDINATE UTM WGS-84

Zona 33 x 34

Longitudine E: 17°22'33.26" Latitudine N: 40°49'40.30"

PROPRIETA'

Privata

Dati catastali - Foglio n.: 43 Particella n.: 152

Pubblica

Dati del proprietario LISI Vito

IN CHE AMBIENTE SI TROVA?

Ambiente Urbano

- Verde pubblico
 Verde privato

Ambiente Extraurbano

- Oliveto puro
 Oliveto consociato
 Oliveto + orto

- Oliveto infinito
 Oliveto sesto irregolare
 Oliveto sesto regolare

- Incolto
 Seminativo

- Ambienti naturali (*)
 Altro (*)

* Descrizione: _____

CARATTERISTICHE E DIMENSIONI DELLA PIANTA

L'albero ha un solo fusto? <input checked="" type="checkbox"/> SI <input type="checkbox"/> NO	La circonferenza del fusto è: <input checked="" type="checkbox"/> Integra <input type="checkbox"/> frammentaria (**)	Diametro del tronco a m 1,30 dal suolo reale o stimato (**) <input checked="" type="checkbox"/> tra 70 e 100 cm *** <input type="checkbox"/> tra 100 e 200 cm <input type="checkbox"/> oltre 200 cm	*** La pianta viene segnalata per: <input type="checkbox"/> forma o portamento <input type="checkbox"/> valore storico-culturale <input type="checkbox"/> localizzazione particolare
---	--	--	---

*** Motivazione della segnalazione

PERICOLI

- Cattiva coltivazione e manutenzione
 Urbanizzazione ed edificazione
 Abbandono

- Fuoco
 Rischio di taglio
 Altro: _____



Regione Puglia
Ass.to Ecologia
Ufficio Parchi

ELENCO DEGLI ULIVI MONUMENTALI - SCHEDA DI RILEVAMENTO -

L.R. 14/2007 – Art. 4

Codice identificativo

Foto Albero 163
Codice censimento
n. 0094709

Scheda n. 163

Data 08.04.2013

Rilevamento effettuato da:

Cognome CARRIERI Nome ERMANNIO

Indirizzo, telefono, e-mail: Via Bellini, 49 – 72015 Fasano (BR)

Ente di appartenenza

DOVE SI TROVA LA PIANTA ?

Provincia FG BA BR TA LE Comune di: Fasano

Località/via ex. S.S. 16 Fasano-Ostuni

COORDINATE UTM WGS-84

Zona 33 x 34

Longitudine E: 17°22'33.32" Latitudine N: 40°49'39.81"

PROPRIETA'

- Privata
 Pubblica

Dati catastali - Foglio n.: 43 Particella n.: 152

Dati del proprietario LISI Vito

IN CHE AMBIENTE SI TROVA?

Ambiente Urbano

- Verde pubblico
 Verde privato

Ambiente Extraurbano

- Oliveto puro
 Oliveto consociato
 Oliveto + orto

- Oliveto infinito
 Oliveto sesto irregolare
 Oliveto sesto regolare

- Incolto
 Seminativo

- Ambienti naturali (*)
 Altro (*)

* Descrizione: _____

CARATTERISTICHE E DIMENSIONI DELLA PIANTA

L'albero ha un solo fusto? <input checked="" type="checkbox"/> SI <input type="checkbox"/> NO	La circonferenza del fusto è: <input checked="" type="checkbox"/> Intgra <input type="checkbox"/> frammentaria (**)	Diametro del tronco a m 1,30 dal suolo reale o stimato (**) <input type="checkbox"/> tra 70 e 100 cm *** <input checked="" type="checkbox"/> tra 100 e 200 cm <input type="checkbox"/> oltre 200 cm	*** La pianta viene segnalata per: <input type="checkbox"/> forma o portamento <input type="checkbox"/> valore storico-culturale <input type="checkbox"/> localizzazione particolare
---	---	--	---

*** Motivazione della segnalazione

PERICOLI

<input type="checkbox"/> Cattiva coltivazione e manutenzione <input checked="" type="checkbox"/> Urbanizzazione ed edificazione <input type="checkbox"/> Abbandono	<input type="checkbox"/> Fuoco <input type="checkbox"/> Rischio di taglio <input type="checkbox"/> Altro: _____
--	---



Regione Puglia
Ass.to Ecologia
Ufficio Parchi

ELENCO DEGLI ULIVI MONUMENTALI - SCHEDA DI RILEVAMENTO -

L.R. 14/2007 – Art. 4

Codice identificativo

Foto Albero 164
Codice censimento
n. 0094656

Scheda n. 164

Data 08.04.2013

Rilevamento effettuato da:

Cognome CARRIERI Nome ERMANN0

Indirizzo, telefono, e-mail: Via Bellini, 49 – 72015 Fasano (BR)

Ente di appartenenza

DOVE SI TROVA LA PIANTA ?

Provincia FG BA BR TA LE Comune di: Fasano

Località/via ex. S.S. 16 Fasano-Ostuni

COORDINATE UTM WGS-84

Zona 33 x 34

Longitudine E: 17°22'32.67" Latitudine N: 40°49'39.79"

PROPRIETA'

Privata

Dati catastali - Foglio n.: 43 Particella n.: 152

Pubblica

Dati del proprietario LISI Vito

IN CHE AMBIENTE SI TROVA?

Ambiente Urbano

- Verde pubblico
 Verde privato

Ambiente Extraurbano

- Oliveto puro
 Oliveto consociato
 Oliveto + orto

- Oliveto infinito
 Oliveto sesto irregolare
 Oliveto sesto regolare

- Incolto
 Seminativo

- Ambienti naturali (*)
 Altro (*)

* Descrizione: _____

CARATTERISTICHE E DIMENSIONI DELLA PIANTA

L'albero ha un solo fusto?

- SI
 NO

La circonferenza del fusto è:

- Integra
 frammentaria (**)

Diametro del tronco a m 1,30 dal suolo reale o stimato (**)

- tra 70 e 100 cm ***
 tra 100 e 200 cm
 oltre 200 cm

*** La pianta viene segnalata per:

- forma o portamento
 valore storico-culturale
 localizzazione particolare

*** Motivazione della segnalazione

PERICOLI

- Cattiva coltivazione e manutenzione
 Urbanizzazione ed edificazione
 Abbandono

- Fuoco
 Rischio di taglio
 Altro: _____



Regione Puglia
Ass.to Ecologia
Ufficio Parchi

ELENCO DEGLI ULIVI MONUMENTALI - SCHEDA DI RILEVAMENTO -

L.R. 14/2007 - Art. 4

Codice identificativo

Foto Albero 165
Codice censimento
n. 0094586

Scheda n. 165

Data 08.04.2013

Rilevamento effettuato da:

Cognome CARRIERI Nome ERMANNIO

Indirizzo, telefono, e-mail: Via Bellini, 49 - 72015 Fasano (BR)

Ente di appartenenza

DOVE SI TROVA LA PIANTA ?

Provincia FG BA BR TA LE Comune di: Fasano

Località/via ex. S.S. 16 Fasano-Ostuni

COORDINATE UTM WGS-84

Zona 33 x 34

Longitudine E: 17°22'32.25" Latitudine N: 40°49'40.03"

PROPRIETA'

Privata

Dati catastali - Foglio n.: 43 Particella n.: 152

Pubblica

Dati del proprietario LISI Vito

IN CHE AMBIENTE SI TROVA?

Ambiente Urbano

- Verde pubblico
 Verde privato

Ambiente Extraurbano

- Oliveto puro
 Oliveto consociato
 Oliveto + orto

- Oliveto infinito
 Oliveto sesto irregolare
 Oliveto sesto regolare

- Incolto
 Seminativo

- Ambienti naturali (*)
 Altro (*)

* Descrizione: _____

CARATTERISTICHE E DIMENSIONI DELLA PIANTA


L'albero ha un solo fusto? <input checked="" type="checkbox"/> SI <input type="checkbox"/> NO	La circonferenza del fusto è: <input checked="" type="checkbox"/> Integra <input type="checkbox"/> frammentaria (**)	Diametro del tronco a m 1,30 dal suolo reale o stimato (**) <input type="checkbox"/> tra 70 e 100 cm *** <input checked="" type="checkbox"/> tra 100 e 200 cm <input type="checkbox"/> oltre 200 cm	*** La pianta viene segnalata per: <input type="checkbox"/> forma o portamento <input type="checkbox"/> valore storico-culturale <input type="checkbox"/> localizzazione particolare
---	--	--	---

*** Motivazione della segnalazione

PERICOLI

- Cattiva coltivazione e manutenzione
 Urbanizzazione ed edificazione
 Abbandono

- Fuoco
 Rischio di taglio
 Altro: _____



Regione Puglia
Ass.to Ecologia
Ufficio Parchi

ELENCO DEGLI ULIVI MONUMENTALI - SCHEDA DI RILEVAMENTO -

Carrubo

Codice identificativo

Foto Albero 166c

Codice censimento

n. -----

Scheda n. 166

Data 08.04.2013

Rilevamento effettuato da:

Cognome CARRIERI Nome ERMANN0

Indirizzo, telefono, e-mail: Via Bellini, 49 - 72015 Fasano (BR)

Ente di appartenenza

DOVE SI TROVA LA PIANTA ?

Provincia FG BA BR TA LE Comune di: Fasano

Località/via ex. S.S. 16 Fasano-Ostuni

COORDINATE UTM WGS-84

Zona 33 x 34

Longitudine E: 17°22'32.50" Latitudine N: 40°49'39.56"

PROPRIETA'

Privata

Dati catastali - Foglio n.: 43 Particella n.: 152

Pubblica

Dati del proprietario LISI Vito

IN CHE AMBIENTE SI TROVA?

Ambiente Urbano

Verde pubblico

Verde privato

Ambiente Extraurbano

Oliveto puro

Oliveto consociato

Oliveto + orto

Oliveto infinito

Oliveto sesto irregolare

Oliveto sesto regolare

Incolto

Seminativo

Ambienti naturali (*)

Altro (*)

* Descrizione: _____

CARATTERISTICHE E DIMENSIONI DELLA PIANTA

L'albero ha un solo fusto?

SI

NO

La circonferenza del fusto è:

Integra

frammentaria (**)

Diametro del tronco a m 1,30 dal suolo reale o stimato (**)

tra 70 e 100 cm ***

tra 100 e 200 cm

oltre 200 cm

*** La pianta viene segnalata per:

forma o portamento

valore storico-culturale

localizzazione particolare

*** Motivazione della segnalazione

PERICOLI

Cattiva coltivazione e manutenzione

Urbanizzazione ed edificazione

Abbandono

Fuoco

Rischio di taglio

Altro: _____



Regione Puglia
Ass.to Ecologia
Ufficio Parchi

ELENCO DEGLI ULIVI MONUMENTALI - SCHEDA DI RILEVAMENTO -

L.R. 14/2007 – Art. 4

Codice identificativo

Foto Albero 167
Codice censimento
n. 0095009

Scheda n. 167

Data 08.04.2013

Rilevamento effettuato da:

Cognome CARRIERI Nome ERMANN0

Indirizzo, telefono, e-mail: Via Bellini, 49 – 72015 Fasano (BR)

Ente di appartenenza

DOVE SI TROVA LA PIANTA ?

Provincia FG BA BR TA LE Comune di: Fasano

Località/via ex. S.S. 16 Fasano-Ostuni

COORDINATE UTM WGS-84

Zona 33 x 34

Longitudine E: 17°22'32.39" Latitudine N: 40°49'39.48"

PROPRIETA'

Privata

Dati catastali - Foglio n.: 43 Particella n.: 152

Pubblica

Dati del proprietario LISI Vito

IN CHE AMBIENTE SI TROVA?

Ambiente Urbano

- Verde pubblico
 Verde privato

Ambiente Extraurbano

- Oliveto puro
 Oliveto consociato
 Oliveto + orto

- Oliveto infinito
 Oliveto sesto irregolare
 Oliveto sesto regolare

- Incolto
 Seminativo

- Ambienti naturali (*)
 Altro (*)

* Descrizione: _____

CARATTERISTICHE E DIMENSIONI DELLA PIANTA

L'albero ha un solo fusto?

- SI
 NO

La circonferenza del fusto è:

- Intgra
 frammentaria (**)

Diametro del tronco a m 1,30 dal suolo reale o stimato (**)

- tra 70 e 100 cm ***
 tra 100 e 200 cm
 oltre 200 cm

*** La pianta viene segnalata per:

- forma o portamento
 valore storico-culturale
 localizzazione particolare

*** Motivazione della segnalazione

PERICOLI

- Cattiva coltivazione e manutenzione
 Urbanizzazione ed edificazione
 Abbandono

- Fuoco
 Rischio di taglio
 Altro: _____



Regione Puglia
Ass.to Ecologia
Ufficio Parchi

ELENCO DEGLI ULIVI MONUMENTALI - SCHEDA DI RILEVAMENTO -

L.R. 14/2007 - Art. 4

Codice identificativo

Foto Albero 168
Codice censimento
n. 0094561

Scheda n. 168

Data 08.04.2013

Rilevamento effettuato da:

Cognome CARRIERI Nome ERMANNIO

Indirizzo, telefono, e-mail: Via Bellini, 49 - 72015 Fasano (BR)

Ente di appartenenza

DOVE SI TROVA LA PIANTA ?

Provincia FG BA BR TA LE Comune di: Fasano

Località/via ex. S.S. 16 Fasano-Ostuni

COORDINATE UTM WGS-84

Zona 33 x 34

Longitudine E: 17°22'32.16" Latitudine N: 40°49'39.20"

PROPRIETA'

Privata

Dati catastali - Foglio n.: 43 Particella n.: 152

Pubblica

Dati del proprietario LISI Vito

IN CHE AMBIENTE SI TROVA?

Ambiente Urbano

- Verde pubblico
 Verde privato

Ambiente Extraurbano

- Oliveto puro
 Oliveto consociato
 Oliveto + orto

- Oliveto infinito
 Oliveto sesto irregolare
 Oliveto sesto regolare

- Incolto
 Seminativo

- Ambienti naturali (*)
 Altro (*)

* Descrizione: _____

CARATTERISTICHE E DIMENSIONI DELLA PIANTA

L'albero ha un solo fusto?

- SI
 NO

La circonferenza del fusto è:

- Integra
 frammentaria (**)

Diametro del tronco a m 1,30 dal suolo reale o stimato (**)

- tra 70 e 100 cm ***
 tra 100 e 200 cm
 oltre 200 cm

*** La pianta viene segnalata per:

- forma o portamento
 valore storico-culturale
 localizzazione particolare

*** Motivazione della segnalazione

PERICOLI

- Cattiva coltivazione e manutenzione
 Urbanizzazione ed edificazione
 Abbandono

- Fuoco
 Rischio di taglio
 Altro: _____



Regione Puglia
Ass.to Ecologia
Ufficio Parchi

ELENCO DEGLI ULIVI MONUMENTALI - SCHEDA DI RILEVAMENTO -

L.R. 14/2007 - Art. 4

Codice identificativo

Foto Albero 169
Codice censimento
n. 0095232

Scheda n. 169

Data 08.04.2013

Rilevamento effettuato da:

Cognome CARRIERI Nome ERMANNIO

Indirizzo, telefono, e-mail: Via Bellini, 49 - 72015 Fasano (BR)

Ente di appartenenza

DOVE SI TROVA LA PIANTA ?

Provincia FG BA BR TA LE Comune di: Fasano

Località/via ex. S.S. 16 Fasano-Ostuni

COORDINATE UTM WGS-84

Zona 33 x 34

Longitudine E: 17°22'31.02" Latitudine N: 40°49'39.19"

PROPRIETA'

Privata

Dati catastali - Foglio n.: 43 Particella n.: 152

Pubblica

Dati del proprietario LISI Vito

IN CHE AMBIENTE SI TROVA?

Ambiente Urbano

- Verde pubblico
 Verde privato

Ambiente Extraurbano

- Oliveto puro
 Oliveto consociato
 Oliveto + orto

- Oliveto infinito
 Oliveto sesto irregolare
 Oliveto sesto regolare

- Incolto
 Seminativo

- Ambienti naturali (*)
 Altro (*)

* Descrizione: _____

CARATTERISTICHE E DIMENSIONI DELLA PIANTA

L'albero ha un solo fusto? <input checked="" type="checkbox"/> SI <input type="checkbox"/> NO	La circonferenza del fusto è: <input checked="" type="checkbox"/> Integra <input type="checkbox"/> frammentaria (**)	Diametro del tronco a m 1,30 dal suolo reale o stimato (**) <input checked="" type="checkbox"/> tra 70 e 100 cm *** <input type="checkbox"/> tra 100 e 200 cm <input type="checkbox"/> oltre 200 cm	*** La pianta viene segnalata per: <input type="checkbox"/> forma o portamento <input type="checkbox"/> valore storico-culturale <input type="checkbox"/> localizzazione particolare
---	--	--	---

*** Motivazione della segnalazione

PERICOLI

<input type="checkbox"/> Cattiva coltivazione e manutenzione <input checked="" type="checkbox"/> Urbanizzazione ed edificazione <input type="checkbox"/> Abbandono	<input type="checkbox"/> Fuoco <input type="checkbox"/> Rischio di taglio <input type="checkbox"/> Altro: _____
--	---



Regione Puglia
Ass.to Ecologia
Ufficio Parchi

ELENCO DEGLI ULIVI MONUMENTALI - SCHEDA DI RILEVAMENTO -

L.R. 14/2007 - Art. 4

Codice identificativo

Foto Albero 170
Codice censimento
n. 0094803

Scheda n. 170

Data 08.04.2013

Rilevamento effettuato da:

Cognome CARRIERI Nome ERMANNIO

Indirizzo, telefono, e-mail: Via Bellini, 49 - 72015 Fasano (BR)

Ente di appartenenza

DOVE SI TROVA LA PIANTA ?

Provincia FG BA BR TA LE Comune di: Fasano

Località/via ex. S.S. 16 Fasano-Ostuni

COORDINATE UTM WGS-84

Zona 33 x 34

Longitudine E: 17°22'31.38" Latitudine N: 40°49'39.39"

PROPRIETA'

Privata

Dati catastali - Foglio n.: 43 Particella n.: 152

Pubblica

Dati del proprietario LISI Vito

IN CHE AMBIENTE SI TROVA?

Ambiente Urbano

- Verde pubblico
 Verde privato

Ambiente Extraurbano

- Oliveto puro
 Oliveto consociato
 Oliveto + orto

- Oliveto infinito
 Oliveto sesto irregolare
 Oliveto sesto regolare

- Incolto
 Seminativo

- Ambienti naturali (*)
 Altro (*)

* Descrizione: _____


CARATTERISTICHE E DIMENSIONI DELLA PIANTA

L'albero ha un solo fusto? <input checked="" type="checkbox"/> SI <input type="checkbox"/> NO	La circonferenza del fusto è: <input type="checkbox"/> Integra <input checked="" type="checkbox"/> frammentaria (**)	Diametro del tronco a m 1,30 dal suolo reale o stimato (**) <input type="checkbox"/> tra 70 e 100 cm *** <input checked="" type="checkbox"/> tra 100 e 200 cm <input type="checkbox"/> oltre 200 cm	*** La pianta viene segnalata per: <input type="checkbox"/> forma o portamento <input type="checkbox"/> valore storico-culturale <input type="checkbox"/> localizzazione particolare
---	--	--	---

*** Motivazione della segnalazione

PERICOLI

<input type="checkbox"/> Cattiva coltivazione e manutenzione	<input type="checkbox"/> Fuoco
<input checked="" type="checkbox"/> Urbanizzazione ed edificazione	<input type="checkbox"/> Rischio di taglio
<input type="checkbox"/> Abbandono	<input type="checkbox"/> Altro: _____



Regione Puglia
Ass.to Ecologia
Ufficio Parchi

ELENCO DEGLI ULIVI MONUMENTALI - SCHEDA DI RILEVAMENTO -

L.R. 14/2007 – Art. 4

Codice identificativo

Foto Albero 171
Codice censimento
n. 0094780

Scheda n. 171

Data 08.04.2013

Rilevamento effettuato da:

Cognome CARRIERI Nome ERMANN0

Indirizzo, telefono, e-mail: Via Bellini, 49 – 72015 Fasano (BR)

Ente di appartenenza

DOVE SI TROVA LA PIANTA ?

Provincia FG BA BR TA LE Comune di: Fasano

Località/via ex. S.S. 16 Fasano-Ostuni

COORDINATE UTM WGS-84

Zona 33 x 34

Longitudine E: 17°22'30.93" Latitudine N: 40°49'39.46"

PROPRIETA'

Privata

Dati catastali - Foglio n.: 43 Particella n.: 152

Pubblica

Dati del proprietario LISI Vito

IN CHE AMBIENTE SI TROVA?

Ambiente Urbano

- Verde pubblico
 Verde privato

Ambiente Extraurbano

- Oliveto puro
 Oliveto consociato
 Oliveto + orto

- Oliveto infinito
 Oliveto sesto irregolare
 Oliveto sesto regolare

- Incolto
 Seminativo

- Ambienti naturali (*)
 Altro (*)

* Descrizione: _____

CARATTERISTICHE E DIMENSIONI DELLA PIANTA

L'albero ha un solo fusto? <input checked="" type="checkbox"/> SI <input type="checkbox"/> NO	La circonferenza del fusto è: <input checked="" type="checkbox"/> Intgra <input type="checkbox"/> frammentaria (**)	Diametro del tronco a m 1,30 dal suolo reale o stimato (**) <input type="checkbox"/> tra 70 e 100 cm *** <input checked="" type="checkbox"/> tra 100 e 200 cm <input type="checkbox"/> oltre 200 cm	*** La pianta viene segnalata per: <input type="checkbox"/> forma o portamento <input type="checkbox"/> valore storico-culturale <input type="checkbox"/> localizzazione particolare
---	---	--	---

*** Motivazione della segnalazione

PERICOLI

<input type="checkbox"/> Cattiva coltivazione e manutenzione <input checked="" type="checkbox"/> Urbanizzazione ed edificazione <input type="checkbox"/> Abbandono	<input type="checkbox"/> Fuoco <input type="checkbox"/> Rischio di taglio <input type="checkbox"/> Altro: _____
--	---



Regione Puglia
Ass.to Ecologia
Ufficio Parchi

ELENCO DEGLI ULIVI MONUMENTALI - SCHEDA DI RILEVAMENTO -

L.R. 14/2007 – Art. 4

Codice identificativo

Foto Albero 172
Codice censimento
n. 0095329

Scheda n. 172

Data 08.04.2013

Rilevamento effettuato da:

Cognome CARRIERI Nome ERMANN0

Indirizzo, telefono, e-mail: Via Bellini, 49 – 72015 Fasano (BR)

Ente di appartenenza

DOVE SI TROVA LA PIANTA ?

Provincia FG BA BR TA LE Comune di: Fasano

Località/via ex. S.S. 16 Fasano-Ostuni

COORDINATE UTM WGS-84

Zona 33 x 34

Longitudine E: 17°22'30.47" Latitudine N: 40°49'39.21"

PROPRIETA'

Privata

Dati catastali - Foglio n.: 43 Particella n.: 152

Pubblica

Dati del proprietario LISI Vito

IN CHE AMBIENTE SI TROVA?

Ambiente Urbano

- Verde pubblico
 Verde privato

Ambiente Extraurbano

- Oliveto puro
 Oliveto consociato
 Oliveto + orto

- Oliveto infinito
 Oliveto sesto irregolare
 Oliveto sesto regolare

- Incolto
 Seminativo

- Ambienti naturali (*)
 Altro (*)

* Descrizione: _____

CARATTERISTICHE E DIMENSIONI DELLA PIANTA

L'albero ha un solo fusto? <input checked="" type="checkbox"/> SI <input type="checkbox"/> NO	La circonferenza del fusto è: <input checked="" type="checkbox"/> Integra <input type="checkbox"/> frammentaria (**)	Diametro del tronco a m 1,30 dal suolo reale o stimato (**) <input type="checkbox"/> tra 70 e 100 cm *** <input checked="" type="checkbox"/> tra 100 e 200 cm <input type="checkbox"/> oltre 200 cm	*** La pianta viene segnalata per: <input type="checkbox"/> forma o portamento <input type="checkbox"/> valore storico-culturale <input type="checkbox"/> localizzazione particolare
---	--	--	---

*** Motivazione della segnalazione

PERICOLI

- Cattiva coltivazione e manutenzione
 Urbanizzazione ed edificazione
 Abbandono

- Fuoco
 Rischio di taglio
 Altro: _____



Regione Puglia
Ass.to Ecologia
Ufficio Parchi

ELENCO DEGLI ULIVI MONUMENTALI - SCHEDA DI RILEVAMENTO -

L.R. 14/2007 – Art. 4

Codice identificativo

Foto Albero 173
Codice censimento
n. 0077749

Scheda n. 173

Data 08.04.2013

Rilevamento effettuato da:

Cognome CARRIERI Nome ERMANN0

Indirizzo, telefono, e-mail: Via Bellini, 49 – 72015 Fasano (BR)

Ente di appartenenza

DOVE SI TROVA LA PIANTA ?

Provincia FG BA BR TA LE Comune di: Fasano

Località/via ex. S.S. 16 Fasano-Ostuni

COORDINATE UTM WGS-84

Zona 33 x 34

Longitudine E: 17°22'29.81" Latitudine N: 40°49'39.28"

PROPRIETA'

Privata

Dati catastali - Foglio n.: 43 Particella n.: 152

Pubblica

Dati del proprietario LISI Vito

IN CHE AMBIENTE SI TROVA?

Ambiente Urbano

- Verde pubblico
 Verde privato

Ambiente Extraurbano

- Oliveto puro
 Oliveto consociato
 Oliveto + orto

- Oliveto infinito
 Oliveto sesto irregolare
 Oliveto sesto regolare

- Incolto
 Seminativo

- Ambienti naturali (*)
 Altro (*)

* Descrizione: _____

CARATTERISTICHE E DIMENSIONI DELLA PIANTA

L'albero ha un solo fusto? <input checked="" type="checkbox"/> SI <input type="checkbox"/> NO	La circonferenza del fusto è: <input checked="" type="checkbox"/> Integra <input type="checkbox"/> frammentaria (**)	Diametro del tronco a m 1,30 dal suolo reale o stimato (**) <input type="checkbox"/> tra 70 e 100 cm *** <input checked="" type="checkbox"/> tra 100 e 200 cm <input type="checkbox"/> oltre 200 cm	*** La pianta viene segnalata per: <input type="checkbox"/> forma o portamento <input type="checkbox"/> valore storico-culturale <input type="checkbox"/> localizzazione particolare
---	--	--	---

*** Motivazione della segnalazione

PERICOLI

<input type="checkbox"/> Cattiva coltivazione e manutenzione <input checked="" type="checkbox"/> Urbanizzazione ed edificazione <input type="checkbox"/> Abbandono	<input type="checkbox"/> Fuoco <input type="checkbox"/> Rischio di taglio <input type="checkbox"/> Altro: _____
--	---



Regione Puglia
Ass.to Ecologia
Ufficio Parchi

ELENCO DEGLI ULIVI MONUMENTALI - SCHEDA DI RILEVAMENTO -

L.R. 14/2007 - Art. 4

Codice identificativo

Foto Albero 174
Codice censimento
n. 0094891

Scheda n. 174

Data 08.04.2013

Rilevamento effettuato da:

Cognome CARRIERI Nome ERMANN0

Indirizzo, telefono, e-mail: Via Bellini, 49 - 72015 Fasano (BR)

Ente di appartenenza

DOVE SI TROVA LA PIANTA ?

Provincia FG BA BR TA LE Comune di: Fasano

Località/via ex. S.S. 16 Fasano-Ostuni

COORDINATE UTM WGS-84

Zona 33 x 34

Longitudine E: 17°22'30.04" Latitudine N: 40°49'39.91"

PROPRIETA'

Privata

Dati catastali - Foglio n.: 43 Particella n.: 152

Pubblica

Dati del proprietario LISI Vito

IN CHE AMBIENTE SI TROVA?

Ambiente Urbano

- Verde pubblico
 Verde privato

Ambiente Extraurbano

- Oliveto puro
 Oliveto consociato
 Oliveto + orto

- Oliveto infinito
 Oliveto sesto irregolare
 Oliveto sesto regolare

- Incolto
 Seminativo

- Ambienti naturali (*)
 Altro (*)

* Descrizione: _____

CARATTERISTICHE E DIMENSIONI DELLA PIANTA

L'albero ha un solo fusto?

- SI
 NO

La circonferenza del fusto è:

- Intgra
 frammentaria (**)

Diametro del tronco a m 1,30 dal suolo reale o stimato (**)

- tra 70 e 100 cm ***
 tra 100 e 200 cm
 oltre 200 cm

*** La pianta viene segnalata per:

- forma o portamento
 valore storico-culturale
 localizzazione particolare

*** Motivazione della segnalazione

PERICOLI

- Cattiva coltivazione e manutenzione
 Urbanizzazione ed edificazione
 Abbandono

- Fuoco
 Rischio di taglio
 Altro: _____



Regione Puglia
Ass.to Ecologia
Ufficio Parchi

ELENCO DEGLI ULIVI MONUMENTALI - SCHEDA DI RILEVAMENTO -

L.R. 14/2007 - Art. 4

Codice identificativo

Foto Albero 175
Codice censimento
n. 0095387

Scheda n. 175

Data 08.04.2013

Rilevamento effettuato da:

Cognome CARRIERI Nome ERMANN0

Indirizzo, telefono, e-mail: Via Bellini, 49 - 72015 Fasano (BR)

Ente di appartenenza

DOVE SI TROVA LA PIANTA ?

Provincia FG BA BR TA LE Comune di: Fasano

Località/via ex. S.S. 16 Fasano-Ostuni

COORDINATE UTM WGS-84

Zona 33 x 34

Longitudine E: 17°22'30.32" Latitudine N: 40°49'40.25"

PROPRIETA'

Privata

Dati catastali - Foglio n.: 43 Particella n.: 152

Pubblica

Dati del proprietario LISI Vito

IN CHE AMBIENTE SI TROVA?

Ambiente Urbano

- Verde pubblico
 Verde privato

Ambiente Extraurbano

- | | | | |
|--|---|-------------------------------------|--|
| <input checked="" type="checkbox"/> Oliveto puro | <input type="checkbox"/> Oliveto infinito | <input type="checkbox"/> Incolto | <input type="checkbox"/> Ambienti naturali (*) |
| <input type="checkbox"/> Oliveto consociato | <input type="checkbox"/> Oliveto sesto irregolare | <input type="checkbox"/> Seminativo | <input type="checkbox"/> Altro (*) |
| <input type="checkbox"/> Oliveto + orto | <input type="checkbox"/> Oliveto sesto regolare | | |

* Descrizione: _____


CARATTERISTICHE E DIMENSIONI DELLA PIANTA

L'albero ha un solo fusto? <input checked="" type="checkbox"/> SI <input type="checkbox"/> NO	La circonferenza del fusto è: <input checked="" type="checkbox"/> Integra <input type="checkbox"/> frammentaria (**)	Diametro del tronco a m 1,30 dal suolo reale o stimato (**) <input type="checkbox"/> tra 70 e 100 cm *** <input checked="" type="checkbox"/> tra 100 e 200 cm <input type="checkbox"/> oltre 200 cm	*** La pianta viene segnalata per: <input type="checkbox"/> forma o portamento <input type="checkbox"/> valore storico-culturale <input type="checkbox"/> localizzazione particolare
---	--	--	---

*** Motivazione della segnalazione

PERICOLI

<input type="checkbox"/> Cattiva coltivazione e manutenzione	<input type="checkbox"/> Fuoco
<input checked="" type="checkbox"/> Urbanizzazione ed edificazione	<input type="checkbox"/> Rischio di taglio
<input type="checkbox"/> Abbandono	<input type="checkbox"/> Altro: _____



Regione Puglia
Ass.to Ecologia
Ufficio Parchi

ELENCO DEGLI ULIVI MONUMENTALI - SCHEDA DI RILEVAMENTO -

L.R. 14/2007 - Art. 4

Codice identificativo

Foto Albero 176
Codice censimento
n. 0094266

Scheda n. 176

Data 08.04.2013

Rilevamento effettuato da:

Cognome CARRIERI Nome ERMANN0

Indirizzo, telefono, e-mail: Via Bellini, 49 - 72015 Fasano (BR)

Ente di appartenenza

DOVE SI TROVA LA PIANTA ?

Provincia FG BA BR TA LE Comune di: Fasano

Località/via ex. S.S. 16 Fasano-Ostuni

COORDINATE UTM WGS-84

Zona 33 x 34

Longitudine E: 17°22'29.62" Latitudine N: 40°49'39.96"

PROPRIETA'

- Privata
 Pubblica

Dati catastali - Foglio n.: 43 Particella n.: 152

Dati del proprietario LISI Vito

IN CHE AMBIENTE SI TROVA?

Ambiente Urbano

- Verde pubblico
 Verde privato

Ambiente Extraurbano

- Oliveto puro
 Oliveto consociato
 Oliveto + orto

- Oliveto infinito
 Oliveto sesto irregolare
 Oliveto sesto regolare

- Incolto
 Seminativo

- Ambienti naturali (*)
 Altro (*)

* Descrizione: _____

CARATTERISTICHE E DIMENSIONI DELLA PIANTA

L'albero ha un solo fusto?

- SI
 NO

La circonferenza del fusto è:

- Integra
 frammentaria (**)

Diametro del tronco a m 1,30 dal suolo reale o stimato (**)

- tra 70 e 100 cm ***
 tra 100 e 200 cm
 oltre 200 cm

*** La pianta viene segnalata per:

- forma o portamento
 valore storico-culturale
 localizzazione particolare

*** Motivazione della segnalazione

PERICOLI

- Cattiva coltivazione e manutenzione
 Urbanizzazione ed edificazione
 Abbandono

- Fuoco
 Rischio di taglio
 Altro: _____