

COMUNE DI FASANO
PROVINCIA DI BRINDISI
REGIONE PUGLIA

Piano Particolareggiato - Nuove Zone Artigianali e Commerciali - D3
Via Fasano-Ostuni (ex S.S. 16) - lato monti

DATI CATASTALI: Foglio di mappa 43 - particelle
20-23-43-45-54-77-86-95-113-127-130-138-139-140-145-151-152-203-324-460-
770-1038-1039-1131-1135-1579-1770-Strada vicinale dei Pulpi

SCHEDE DI RILEVAMENTO DELLE PIANTE ARBOREE
da n. 177 a n. 354

Tel. 080/4422094
e-mail: ermannocARRIERI@libero.it

Dott. Ing. Ermanno CARRIERI

Dott. Ing. Donato ANGELINI

PROGETTISTI:

Ermanno CARRIERI - Ingegnere civile
Via Bellini, 49
72015 Fasano (BR)



STUDIO DI INGEGNERIA

DATA: Aprile 2013

PROGETTO DI MASSIMA
PROGETTO DEFINITIVO
PROGETTO ESECUTIVO
PARTICOLARI COSTRUTTIVI



Regione Puglia
Ass.to Ecologia
Ufficio Parchi

ELENCO DEGLI ULIVI MONUMENTALI - SCHEDA DI RILEVAMENTO -

L.R. 14/2007 - Art. 4

Codice identificativo

Foto Albero 177
Codice censimento
n. 0095409

Scheda n. 177

Data 08.04.2013

Rilevamento effettuato da:

Cognome CARRIERI Nome ERMANN0

Indirizzo, telefono, e-mail: Via Bellini, 49 - 72015 Fasano (BR)

Ente di appartenenza

DOVE SI TROVA LA PIANTA ?

Provincia FG BA BR TA LE Comune di: Fasano

Località/via ex. S.S. 16 Fasano-Ostuni

COORDINATE UTM WGS-84

Zona 33 x 34

Longitudine E: 17°22'29.40" Latitudine N: 40°49'39.71"

PROPRIETA'

Privata

Dati catastali - Foglio n.: 43 Particella n.: 152

Pubblica

Dati del proprietario LISI Vito

IN CHE AMBIENTE SI TROVA?

Ambiente Urbano

- Verde pubblico
 Verde privato

Ambiente Extraurbano

- Oliveto puro
 Oliveto consociato
 Oliveto + orto

- Oliveto infinito
 Oliveto sesto irregolare
 Oliveto sesto regolare

- Incolto
 Seminativo

- Ambienti naturali (*)
 Altro (*)

* Descrizione: _____


CARATTERISTICHE E DIMENSIONI DELLA PIANTA

L'albero ha un solo fusto? <input checked="" type="checkbox"/> SI <input type="checkbox"/> NO	La circonferenza del fusto è: <input type="checkbox"/> Intgra <input checked="" type="checkbox"/> frammentaria (**)	Diametro del tronco a m 1,30 dal suolo reale o stimato (**) <input type="checkbox"/> tra 70 e 100 cm *** <input type="checkbox"/> tra 100 e 200 cm <input checked="" type="checkbox"/> oltre 200 cm	*** La pianta viene segnalata per: <input type="checkbox"/> forma o portamento <input type="checkbox"/> valore storico-culturale <input type="checkbox"/> localizzazione particolare
---	---	--	---

*** Motivazione della segnalazione

PERICOLI

<input type="checkbox"/> Cattiva coltivazione e manutenzione	<input type="checkbox"/> Fuoco
<input checked="" type="checkbox"/> Urbanizzazione ed edificazione	<input type="checkbox"/> Rischio di taglio
<input type="checkbox"/> Abbandono	<input type="checkbox"/> Altro: _____



Regione Puglia
Ass.to Ecologia
Ufficio Parchi

ELENCO DEGLI ULIVI MONUMENTALI - SCHEDA DI RILEVAMENTO -

L.R. 14/2007 - Art. 4

Codice identificativo

Foto Albero 178
Codice censimento
n. 0094670

Scheda n. 178

Data 08.04.2013

Rilevamento effettuato da:

Cognome CARRIERI Nome ERMANN0

Indirizzo, telefono, e-mail: Via Bellini, 49 - 72015 Fasano (BR)

Ente di appartenenza

DOVE SI TROVA LA PIANTA ?

Provincia FG BA BR TA LE Comune di: Fasano

Località/via ex. S.S. 16 Fasano-Ostuni

COORDINATE UTM WGS-84

Zona 33 x 34

Longitudine E: 17°22'29.05" Latitudine N: 40°49'39.70"

PROPRIETA'

Privata

Dati catastali - Foglio n.: 43 Particella n.: 152

Pubblica

Dati del proprietario LISI Vito

IN CHE AMBIENTE SI TROVA?

Ambiente Urbano

- Verde pubblico
 Verde privato

Ambiente Extraurbano

- Oliveto puro
 Oliveto consociato
 Oliveto + orto

- Oliveto infinito
 Oliveto sesto irregolare
 Oliveto sesto regolare

- Incolto
 Seminativo

- Ambienti naturali (*)
 Altro (*)

* Descrizione: _____

CARATTERISTICHE E DIMENSIONI DELLA PIANTA

L'albero ha un solo fusto?

- SI
 NO

La circonferenza del fusto è:

- Integra
 frammentaria (**)

Diametro del tronco a m 1,30 dal suolo reale o stimato (**)

- tra 70 e 100 cm ***
 tra 100 e 200 cm
 oltre 200 cm

*** La pianta viene segnalata per:


- forma o portamento
 valore storico-culturale
 localizzazione particolare

*** Motivazione della segnalazione

PERICOLI

- Cattiva coltivazione e manutenzione
 Urbanizzazione ed edificazione
 Abbandono

- Fuoco
 Rischio di taglio
 Altro: _____



Regione Puglia
Ass.to Ecologia
Ufficio Parchi

ELENCO DEGLI ULIVI MONUMENTALI - SCHEDA DI RILEVAMENTO -

Carrubo

Codice identificativo

Foto Albero 179c

Codice censimento

n. -----

Scheda n. 179

Data 08.04.2013

Rilevamento effettuato da:

Cognome CARRIERI Nome ERMANN0

Indirizzo, telefono, e-mail: Via Bellini, 49 – 72015 Fasano (BR)

Ente di appartenenza

DOVE SI TROVA LA PIANTA ?

Provincia FG BA BR TA LE Comune di: Fasano

Località/via ex. S.S. 16 Fasano-Ostuni

COORDINATE UTM WGS-84

Zona 33 x 34

Longitudine E: 17°22'29.02" Latitudine N: 40°49'40.14"

PROPRIETA'

Privata

Dati catastali - Foglio n.: 43 Particella n.: 152

Pubblica

Dati del proprietario LISI Vito

IN CHE AMBIENTE SI TROVA?

Ambiente Urbano

Verde pubblico

Verde privato

Ambiente Extraurbano

Oliveto puro

Oliveto consociato

Oliveto + orto

Oliveto infinito

Oliveto sesto irregolare

Oliveto sesto regolare

Incolto

Seminativo

Ambienti naturali (*)

Altro (*)

* Descrizione: _____

CARATTERISTICHE E DIMENSIONI DELLA PIANTA

L'albero ha un solo fusto?

SI

NO

La circonferenza del fusto è:

Integra

frammentaria (**)

Diametro del tronco a m 1,30 dal suolo reale o stimato (**)

tra 70 e 100 cm ***

tra 100 e 200 cm

oltre 200 cm

*** La pianta viene segnalata per:

forma o portamento

valore storico-culturale

localizzazione particolare

*** Motivazione della segnalazione

PERICOLI

Cattiva coltivazione e manutenzione


Urbanizzazione ed edificazione

Abbandono

Fuoco

Rischio di taglio

Altro: _____



Regione Puglia
Ass.to Ecologia
Ufficio Parchi

ELENCO DEGLI ULIVI MONUMENTALI - SCHEDA DI RILEVAMENTO -

Carrubo

Codice identificativo

Foto Albero 180c
Codice censimento
n. -----

Scheda n. 180

Data 08.04.2013

Rilevamento effettuato da:

Cognome CARRIERI Nome ERMANN0
Indirizzo, telefono, e-mail: Via Bellini, 49 – 72015 Fasano (BR)

Ente di appartenenza

DOVE SI TROVA LA PIANTA ?

Provincia FG BA BR TA LE Comune di: Fasano

Località/via ex. S.S. 16 Fasano-Ostuni

COORDINATE UTM WGS-84

Zona 33 x 34

Longitudine E: 17°22'29.05" Latitudine N: 40°49'40.44"

PROPRIETA'

Privata Dati catastali - Foglio n.: 43 Particella n.: 151

Pubblica
Dati del proprietario LISI Vito

IN CHE AMBIENTE SI TROVA?

Ambiente Urbano

- Verde pubblico
 Verde privato

Ambiente Extraurbano

- Oliveto puro Oliveto infinito Incolto Ambienti naturali (*)
 Oliveto consociato Oliveto sesto irregolare Seminativo Altro (*)
 Oliveto + orto Oliveto sesto regolare

* Descrizione: _____

CARATTERISTICHE E DIMENSIONI DELLA PIANTA

L'albero ha un solo fusto? <input checked="" type="checkbox"/> SI <input type="checkbox"/> NO	La circonferenza del fusto è: <input checked="" type="checkbox"/> Integra <input type="checkbox"/> frammentaria (**)	Diametro del tronco a m 1,30 dal suolo reale o stimato (**) <input checked="" type="checkbox"/> tra 70 e 100 cm *** <input type="checkbox"/> tra 100 e 200 cm <input type="checkbox"/> oltre 200 cm	*** La pianta viene segnalata per: <input type="checkbox"/> forma o portamento <input type="checkbox"/> valore storico-culturale <input type="checkbox"/> localizzazione particolare
---	--	--	---

*** Motivazione della segnalazione

PERICOLI

<input type="checkbox"/> Cattiva coltivazione e manutenzione	<input type="checkbox"/> Fuoco
<input checked="" type="checkbox"/> Urbanizzazione ed edificazione	<input type="checkbox"/> Rischio di taglio
<input type="checkbox"/> Abbandono	<input type="checkbox"/> Altro: _____



Regione Puglia
Ass.to Ecologia
Ufficio Parchi

ELENCO DEGLI ULIVI MONUMENTALI - SCHEDA DI RILEVAMENTO -

L.R. 14/2007 - Art. 4

Codice identificativo

Foto Albero 181
Codice censimento
n. 0094973

Scheda n. 181

Data 08.04.2013

Rilevamento effettuato da:

Cognome CARRIERI Nome ERMANN0

Indirizzo, telefono, e-mail: Via Bellini, 49 - 72015 Fasano (BR)

Ente di appartenenza

DOVE SI TROVA LA PIANTA ?

Provincia FG BA BR TA LE Comune di: Fasano

Località/via ex. S.S. 16 Fasano-Ostuni

COORDINATE UTM WGS-84

Zona 33 x 34

Longitudine E: 17°22'29.37" Latitudine N: 40°49'40.46"

PROPRIETA'

Privata

Dati catastali - Foglio n.: 43 Particella n.: 152

Pubblica

Dati del proprietario LISI Vito

IN CHE AMBIENTE SI TROVA?

Ambiente Urbano

- Verde pubblico
 Verde privato

Ambiente Extraurbano

- Oliveto puro
 Oliveto consociato
 Oliveto + orto

- Oliveto infinito
 Oliveto sesto irregolare
 Oliveto sesto regolare

- Incolto
 Seminativo

- Ambienti naturali (*)
 Altro (*)

* Descrizione: _____

CARATTERISTICHE E DIMENSIONI DELLA PIANTA

L'albero ha un solo fusto? <input checked="" type="checkbox"/> SI <input type="checkbox"/> NO	La circonferenza del fusto è: <input checked="" type="checkbox"/> Integra <input type="checkbox"/> frammentaria (**)	Diametro del tronco a m 1,30 dal suolo reale o stimato (**) <input type="checkbox"/> tra 70 e 100 cm *** <input checked="" type="checkbox"/> tra 100 e 200 cm <input type="checkbox"/> oltre 200 cm	*** La pianta viene segnalata per: <input type="checkbox"/> forma o portamento <input type="checkbox"/> valore storico-culturale <input type="checkbox"/> localizzazione particolare
---	--	--	---

*** Motivazione della segnalazione

PERICOLI

<input type="checkbox"/> Cattiva coltivazione e manutenzione	<input type="checkbox"/> Fuoco
<input checked="" type="checkbox"/> Urbanizzazione ed edificazione	<input type="checkbox"/> Rischio di taglio
<input type="checkbox"/> Abbandono	<input type="checkbox"/> Altro: _____



Regione Puglia
Ass.to Ecologia
Ufficio Parchi

ELENCO DEGLI ULIVI MONUMENTALI - SCHEDA DI RILEVAMENTO -

L.R. 14/2007 - Art. 4

Codice identificativo

Foto Albero 182
Codice censimento
n. 0095179

Scheda n. 182

Data 08.04.2013

Rilevamento effettuato da:

Cognome CARRIERI Nome ERMANN0

Indirizzo, telefono, e-mail: Via Bellini, 49 - 72015 Fasano (BR)

Ente di appartenenza

DOVE SI TROVA LA PIANTA ?

Provincia FG BA BR TA LE Comune di: Fasano

Località/via ex. S.S. 16 Fasano-Ostuni

COORDINATE UTM WGS-84

Zona 33 x 34

Longitudine E: 17°22'29.51" Latitudine N: 40°49'40.61"

PROPRIETA'

Privata

Dati catastali - Foglio n.: 43 Particella n.: 152

Pubblica

Dati del proprietario LISI Vito

IN CHE AMBIENTE SI TROVA?

Ambiente Urbano

- Verde pubblico
 Verde privato

Ambiente Extraurbano

- | | | | |
|--|---|-------------------------------------|--|
| <input checked="" type="checkbox"/> Oliveto puro | <input type="checkbox"/> Oliveto infinito | <input type="checkbox"/> Incolto | <input type="checkbox"/> Ambienti naturali (*) |
| <input type="checkbox"/> Oliveto consociato | <input type="checkbox"/> Oliveto sesto irregolare | <input type="checkbox"/> Seminativo | <input type="checkbox"/> Altro (*) |
| <input type="checkbox"/> Oliveto + orto | <input type="checkbox"/> Oliveto sesto regolare | | |

* Descrizione: _____

CARATTERISTICHE E DIMENSIONI DELLA PIANTA

L'albero ha un solo fusto? <input checked="" type="checkbox"/> SI <input type="checkbox"/> NO	La circonferenza del fusto è: <input checked="" type="checkbox"/> Integra <input type="checkbox"/> frammentaria (**)	Diametro del tronco a m 1,30 dal suolo reale o stimato (**) <input type="checkbox"/> tra 70 e 100 cm *** <input checked="" type="checkbox"/> tra 100 e 200 cm <input type="checkbox"/> oltre 200 cm	*** La pianta viene segnalata per: <input type="checkbox"/> forma o portamento <input type="checkbox"/> valore storico-culturale <input type="checkbox"/> localizzazione particolare
---	--	--	---

*** Motivazione della segnalazione

PERICOLI

<input type="checkbox"/> Cattiva coltivazione e manutenzione	<input type="checkbox"/> Fuoco
<input checked="" type="checkbox"/> Urbanizzazione ed edificazione	<input type="checkbox"/> Rischio di taglio
<input type="checkbox"/> Abbandono	<input type="checkbox"/> Altro: _____



Regione Puglia
Ass.to Ecologia
Ufficio Parchi

ELENCO DEGLI ULIVI MONUMENTALI - SCHEDA DI RILEVAMENTO -

L.R. 14/2007 - Art. 4

Codice identificativo

Foto Albero 183
Codice censimento
n. 0094470

Scheda n. 183

Data 08.04.2013

Rilevamento effettuato da:

Cognome CARRIERI Nome ERMANN0

Indirizzo, telefono, e-mail: Via Bellini, 49 - 72015 Fasano (BR)

Ente di appartenenza

DOVE SI TROVA LA PIANTA ?

Provincia FG BA BR TA LE Comune di: Fasano

Località/via ex. S.S. 16 Fasano-Ostuni

COORDINATE UTM WGS-84

Zona 33 x 34

Longitudine E: 17°22'29.13" Latitudine N: 40°49'40.71"

PROPRIETA'

Privata

Dati catastali - Foglio n.: 43 Particella n.: 151

Pubblica

Dati del proprietario LISI Vito

IN CHE AMBIENTE SI TROVA?

Ambiente Urbano

- Verde pubblico
 Verde privato

Ambiente Extraurbano

- Oliveto puro
 Oliveto consociato
 Oliveto + orto

- Oliveto infinito
 Oliveto sesto irregolare
 Oliveto sesto regolare

- Incolto
 Seminativo

- Ambienti naturali (*)
 Altro (*)

* Descrizione: _____

CARATTERISTICHE E DIMENSIONI DELLA PIANTA

L'albero ha un solo fusto? <input checked="" type="checkbox"/> SI <input type="checkbox"/> NO	La circonferenza del fusto è: <input checked="" type="checkbox"/> Integra <input type="checkbox"/> frammentaria (**)	Diametro del tronco a m 1,30 dal suolo reale o stimato (**) <input type="checkbox"/> tra 70 e 100 cm *** <input checked="" type="checkbox"/> tra 100 e 200 cm <input type="checkbox"/> oltre 200 cm	*** La pianta viene segnalata per: <input type="checkbox"/> forma o portamento <input type="checkbox"/> valore storico-culturale <input type="checkbox"/> localizzazione particolare
---	--	--	---

*** Motivazione della segnalazione

PERICOLI

<input type="checkbox"/> Cattiva coltivazione e manutenzione	<input type="checkbox"/> Fuoco
<input checked="" type="checkbox"/> Urbanizzazione ed edificazione	<input type="checkbox"/> Rischio di taglio
<input type="checkbox"/> Abbandono	<input type="checkbox"/> Altro: _____



Regione Puglia
Ass.to Ecologia
Ufficio Parchi

ELENCO DEGLI ULIVI MONUMENTALI - SCHEDA DI RILEVAMENTO -

L.R. 14/2007 - Art. 4

Codice identificativo

Foto Albero 184
Codice censimento
n. 0095207

Scheda n. 184

Data 08.04.2013

Rilevamento effettuato da:

Cognome CARRIERI Nome ERMANN0

Indirizzo, telefono, e-mail: Via Bellini, 49 - 72015 Fasano (BR)

Ente di appartenenza

DOVE SI TROVA LA PIANTA ?

Provincia FG BA BR TA LE Comune di: Fasano

Località/via ex. S.S. 16 Fasano-Ostuni

COORDINATE UTM WGS-84

Zona 33 x 34

Longitudine E: 17°22'28.47" Latitudine N: 40°49'40.45"

PROPRIETA'

Privata

Dati catastali - Foglio n.: 43 Particella n.: 151

Pubblica

Dati del proprietario LISI Vito

IN CHE AMBIENTE SI TROVA?

Ambiente Urbano

- Verde pubblico
 Verde privato

Ambiente Extraurbano

- Oliveto puro
 Oliveto consociato
 Oliveto + orto

- Oliveto infinito
 Oliveto sesto irregolare
 Oliveto sesto regolare

- Incolto
 Seminativo

- Ambienti naturali (*)
 Altro (*)

* Descrizione: _____

CARATTERISTICHE E DIMENSIONI DELLA PIANTA

L'albero ha un solo fusto?

- SI
 NO

La circonferenza del fusto è:

- Integra
 frammentaria (**)

Diametro del tronco a m 1,30 dal suolo reale o stimato (**)

- tra 70 e 100 cm ***
 tra 100 e 200 cm
 oltre 200 cm

*** La pianta viene segnalata per:

- forma o portamento
 valore storico-culturale
 localizzazione particolare

*** Motivazione della segnalazione

PERICOLI

- Cattiva coltivazione e manutenzione
 Urbanizzazione ed edificazione
 Abbandono

- Fuoco
 Rischio di taglio
 Altro: _____



Regione Puglia
Ass.to Ecologia
Ufficio Parchi

ELENCO DEGLI ULIVI MONUMENTALI - SCHEDA DI RILEVAMENTO -

L.R. 14/2007 - Art. 4

Codice identificativo

Foto Albero 185
Codice censimento
n. 0077744

Scheda n. 185

Data 08.04.2013

Rilevamento effettuato da:

Cognome CARRIERI Nome ERMANN0

Indirizzo, telefono, e-mail: Via Bellini, 49 - 72015 Fasano (BR)

Ente di appartenenza

DOVE SI TROVA LA PIANTA ?

Provincia FG BA BR TA LE Comune di: Fasano

Località/via ex. S.S. 16 Fasano-Ostuni

COORDINATE UTM WGS-84

Zona 33 x 34

Longitudine E: 17°22'27.92" Latitudine N: 40°49'39.98"

PROPRIETA'

- Privata
 Pubblica

Dati catastali - Foglio n.: 43 Particella n.: 45

Dati del proprietario DI BARI Genesio/Pasquale/Maddalena

IN CHE AMBIENTE SI TROVA?

Ambiente Urbano

- Verde pubblico
 Verde privato

Ambiente Extraurbano

- Oliveto puro
 Oliveto consociato
 Oliveto + orto

- Oliveto infinito
 Oliveto sesto irregolare
 Oliveto sesto regolare

- Incolto
 Seminativo

- Ambienti naturali (*)
 Altro (*)

* Descrizione: _____

CARATTERISTICHE E DIMENSIONI DELLA PIANTA

L'albero ha un solo fusto? <input checked="" type="checkbox"/> SI <input type="checkbox"/> NO	La circonferenza del fusto è: <input checked="" type="checkbox"/> Integra <input type="checkbox"/> frammentaria (**)	Diametro del tronco a m 1,30 dal suolo reale o stimato (**) <input checked="" type="checkbox"/> tra 70 e 100 cm *** <input type="checkbox"/> tra 100 e 200 cm <input type="checkbox"/> oltre 200 cm	*** La pianta viene segnalata per: <input type="checkbox"/> forma o portamento <input type="checkbox"/> valore storico-culturale <input type="checkbox"/> localizzazione particolare
---	--	--	---

*** Motivazione della segnalazione

PERICOLI

- Cattiva coltivazione e manutenzione
 Urbanizzazione ed edificazione
 Abbandono

- Fuoco
 Rischio di taglio
 Altro: _____



Regione Puglia
Ass.to Ecologia
Ufficio Parchi

ELENCO DEGLI ULIVI MONUMENTALI - SCHEDA DI RILEVAMENTO -

L.R. 14/2007 - Art. 4

Codice identificativo

Foto Albero 186
Codice censimento
n. 0094135

Scheda n. 186

Data 08.04.2013

Rilevamento effettuato da:

Cognome CARRIERI Nome ERMANN0

Indirizzo, telefono, e-mail: Via Bellini, 49 - 72015 Fasano (BR)

Ente di appartenenza

DOVE SI TROVA LA PIANTA ?

Provincia FG BA BR TA LE Comune di: Fasano

Località/via ex. S.S. 16 Fasano-Ostuni

COORDINATE UTM WGS-84

Zona 33 x 34

Longitudine E: 17°22'27.86" Latitudine N: 40°49'39.48"

PROPRIETA'

Privata

Dati catastali - Foglio n.: 43 Particella n.: 45

Pubblica

Dati del proprietario DI BARI Genesio/Pasquale/Maddalena

IN CHE AMBIENTE SI TROVA?

Ambiente Urbano

- Verde pubblico
 Verde privato

Ambiente Extraurbano

- Oliveto puro
 Oliveto consociato
 Oliveto + orto

- Oliveto infinito
 Oliveto sesto irregolare
 Oliveto sesto regolare

- Incolto
 Seminativo

- Ambienti naturali (*)
 Altro (*)

* Descrizione: _____

CARATTERISTICHE E DIMENSIONI DELLA PIANTA

L'albero ha un solo fusto?

- SI
 NO

La circonferenza del fusto è:

- Integra
 frammentaria (**)

Diametro del tronco a m 1,30 dal suolo reale o stimato (**)

- tra 70 e 100 cm ***
 tra 100 e 200 cm
 oltre 200 cm

*** La pianta viene segnalata per:


- forma o portamento
 valore storico-culturale
 localizzazione particolare

*** Motivazione della segnalazione

PERICOLI

- Cattiva coltivazione e manutenzione
 Urbanizzazione ed edificazione
 Abbandono

- Fuoco
 Rischio di taglio
 Altro: _____



Regione Puglia
Ass.to Ecologia
Ufficio Parchi

ELENCO DEGLI ULIVI MONUMENTALI - SCHEDA DI RILEVAMENTO -

Carrubo

Codice identificativo

Foto Albero 187c

Codice censimento

n. -----

Scheda n. 187

Data 08.04.2013

Rilevamento effettuato da:

Cognome CARRIERI Nome ERMANN0

Indirizzo, telefono, e-mail: Via Bellini, 49 – 72015 Fasano (BR)

Ente di appartenenza

DOVE SI TROVA LA PIANTA ?

Provincia FG BA BR TA LE Comune di: Fasano

Località/via ex. S.S. 16 Fasano-Ostuni

COORDINATE UTM WGS-84

Zona 33 x 34

Longitudine E: 17°22'28.40" Latitudine N: 40°49'39.88"

PROPRIETA'

Privata

Dati catastali - Foglio n.: 43 Particella n.: 45

Pubblica

Dati del proprietario DI BARI Genesis/Pasquale/Maddalena

IN CHE AMBIENTE SI TROVA?

Ambiente Urbano

Verde pubblico

Verde privato

Ambiente Extraurbano

Oliveto puro

Oliveto consociato

Oliveto + orto

Oliveto infinito

Oliveto sesto irregolare

Oliveto sesto regolare

Incolto

Seminativo

Ambienti naturali (*)

Altro (*)

* Descrizione: _____

CARATTERISTICHE E DIMENSIONI DELLA PIANTA

L'albero ha un solo fusto?

SI

NO

La circonferenza del fusto è:

Integra

frammentaria (**)

Diametro del tronco a m 1,30 dal suolo reale o stimato (**)

tra 70 e 100 cm ***

tra 100 e 200 cm

oltre 200 cm

*** La pianta viene segnalata per:

forma o portamento

valore storico-culturale

localizzazione particolare

*** Motivazione della segnalazione

PERICOLI

Cattiva coltivazione e manutenzione


Urbanizzazione ed edificazione

Abbandono

Fuoco

Rischio di taglio

Altro: _____



Regione Puglia
Ass.to Ecologia
Ufficio Parchi

ELENCO DEGLI ULIVI MONUMENTALI - SCHEDA DI RILEVAMENTO -

L.R. 14/2007 - Art. 4

Codice identificativo

Foto Albero 188
Codice censimento
n. 0077439

Scheda n. 188

Data 08.04.2013

Rilevamento effettuato da:

Cognome CARRIERI Nome ERMANN0

Indirizzo, telefono, e-mail: Via Bellini, 49 - 72015 Fasano (BR)

Ente di appartenenza

DOVE SI TROVA LA PIANTA ?

Provincia FG BA BR TA LE Comune di: Fasano

Località/via ex. S.S. 16 Fasano-Ostuni

COORDINATE UTM WGS-84

Zona 33 x 34

Longitudine E: 17°22'28.38" Latitudine N: 40°49'39.40"

PROPRIETA'

- Privata
 Pubblica

Dati catastali - Foglio n.: 43 Particella n.: 86

Dati del proprietario DI BARI Genesio/Pasquale/Maddalena

IN CHE AMBIENTE SI TROVA?

Ambiente Urbano

- Verde pubblico
 Verde privato

Ambiente Extraurbano

- Oliveto puro
 Oliveto consociato
 Oliveto + orto

- Oliveto infinito
 Oliveto sesto irregolare
 Oliveto sesto regolare

- Incolto
 Seminativo

- Ambienti naturali (*)
 Altro (*)

* Descrizione: _____

CARATTERISTICHE E DIMENSIONI DELLA PIANTA

L'albero ha un solo fusto?

- SI
 NO

La circonferenza del fusto è:

- Integra
 frammentaria (**)

Diametro del tronco a m 1,30 dal suolo reale o stimato (**)

- tra 70 e 100 cm ***
 tra 100 e 200 cm
 oltre 200 cm

*** La pianta viene segnalata per:

- forma o portamento
 valore storico-culturale
 localizzazione particolare

*** Motivazione della segnalazione

PERICOLI

- Cattiva coltivazione e manutenzione
 Urbanizzazione ed edificazione
 Abbandono

- Fuoco
 Rischio di taglio
 Altro: _____



Regione Puglia
Ass.to Ecologia
Ufficio Parchi

ELENCO DEGLI ULIVI MONUMENTALI - SCHEDA DI RILEVAMENTO -

L.R. 14/2007 – Art. 4

Codice identificativo

Foto Albero 189
Codice censimento
n. 0094545

Scheda n. 189

Data 08.04.2013

Rilevamento effettuato da:

Cognome CARRIERI Nome ERMANNIO

Indirizzo, telefono, e-mail: Via Bellini, 49 – 72015 Fasano (BR)

Ente di appartenenza

DOVE SI TROVA LA PIANTA ?

Provincia FG BA BR TA LE Comune di: Fasano

Località/via ex. S.S. 16 Fasano-Ostuni

COORDINATE UTM WGS-84

Zona 33 x 34

Longitudine E: 17°22'28.65" Latitudine N: 40°49'39.43"

PROPRIETA'

- Privata
 Pubblica

Dati catastali - Foglio n.: 43 Particella n.: 86

Dati del proprietario DI BARI Genesio/Pasquale/Maddalena

IN CHE AMBIENTE SI TROVA?

Ambiente Urbano

- Verde pubblico
 Verde privato

Ambiente Extraurbano

- Oliveto puro
 Oliveto consociato
 Oliveto + orto

- Oliveto infinito
 Oliveto sesto irregolare
 Oliveto sesto regolare

- Incolto
 Seminativo

- Ambienti naturali (*)
 Altro (*)

* Descrizione: _____

CARATTERISTICHE E DIMENSIONI DELLA PIANTA

L'albero ha un solo fusto? <input checked="" type="checkbox"/> SI <input type="checkbox"/> NO	La circonferenza del fusto è: <input checked="" type="checkbox"/> Intgra <input type="checkbox"/> frammentaria (**)	Diametro del tronco a m 1,30 dal suolo reale o stimato (**) <input type="checkbox"/> tra 70 e 100 cm *** <input checked="" type="checkbox"/> tra 100 e 200 cm <input type="checkbox"/> oltre 200 cm	*** La pianta viene segnalata per: <input type="checkbox"/> forma o portamento <input type="checkbox"/> valore storico-culturale <input type="checkbox"/> localizzazione particolare
---	---	--	---

*** Motivazione della segnalazione

PERICOLI

<input type="checkbox"/> Cattiva coltivazione e manutenzione <input checked="" type="checkbox"/> Urbanizzazione ed edificazione <input type="checkbox"/> Abbandono	<input type="checkbox"/> Fuoco <input type="checkbox"/> Rischio di taglio <input type="checkbox"/> Altro: _____
--	---



Regione Puglia
Ass.to Ecologia
Ufficio Parchi

ELENCO DEGLI ULIVI MONUMENTALI - SCHEDA DI RILEVAMENTO -

L.R. 14/2007 - Art. 4

Codice identificativo

Foto Albero 190
Codice censimento
n. 0094971

Scheda n. 190

Data 08.04.2013

Rilevamento effettuato da:

Cognome CARRIERI Nome ERMANN0

Indirizzo, telefono, e-mail: Via Bellini, 49 - 72015 Fasano (BR)

Ente di appartenenza

DOVE SI TROVA LA PIANTA ?

Provincia FG BA BR TA LE Comune di: Fasano

Località/via ex. S.S. 16 Fasano-Ostuni

COORDINATE UTM WGS-84

Zona 33 x 34

Longitudine E: 17°22'29.19" Latitudine N: 40°49'39.44"

PROPRIETA'

Privata

Dati catastali - Foglio n.: 43 Particella n.: 86

Pubblica

Dati del proprietario DI BARI Genesio/Pasquale/Maddalena

IN CHE AMBIENTE SI TROVA?

Ambiente Urbano

- Verde pubblico
 Verde privato

Ambiente Extraurbano

- Oliveto puro
 Oliveto consociato
 Oliveto + orto

- Oliveto infinito
 Oliveto sesto irregolare
 Oliveto sesto regolare

- Incolto
 Seminativo

- Ambienti naturali (*)
 Altro (*)

* Descrizione: _____

CARATTERISTICHE E DIMENSIONI DELLA PIANTA

L'albero ha un solo fusto? <input checked="" type="checkbox"/> SI <input type="checkbox"/> NO	La circonferenza del fusto è: <input checked="" type="checkbox"/> Integra <input type="checkbox"/> frammentaria (**)	Diametro del tronco a m 1,30 dal suolo reale o stimato (**) <input type="checkbox"/> tra 70 e 100 cm *** <input checked="" type="checkbox"/> tra 100 e 200 cm <input type="checkbox"/> oltre 200 cm	*** La pianta viene segnalata per: <input type="checkbox"/> forma o portamento <input type="checkbox"/> valore storico-culturale <input type="checkbox"/> localizzazione particolare
---	--	--	---

*** Motivazione della segnalazione

PERICOLI

<input type="checkbox"/> Cattiva coltivazione e manutenzione	<input type="checkbox"/> Fuoco
<input checked="" type="checkbox"/> Urbanizzazione ed edificazione	<input type="checkbox"/> Rischio di taglio
<input type="checkbox"/> Abbandono	<input type="checkbox"/> Altro: _____



Regione Puglia
Ass.to Ecologia
Ufficio Parchi

ELENCO DEGLI ULIVI MONUMENTALI - SCHEDA DI RILEVAMENTO -

L.R. 14/2007 – Art. 4

Codice identificativo

Foto Albero 191
Codice censimento
n. 0077731

Scheda n. 191

Data 08.04.2013

Rilevamento effettuato da:

Cognome CARRIERI Nome ERMANN0

Indirizzo, telefono, e-mail: Via Bellini, 49 – 72015 Fasano (BR)

Ente di appartenenza

DOVE SI TROVA LA PIANTA ?

Provincia FG BA BR TA LE Comune di: Fasano

Località/via ex. S.S. 16 Fasano-Ostuni

COORDINATE UTM WGS-84

Zona 33 x 34

Longitudine E: 17°22'29.43" Latitudine N: 40°49'39.20"

PROPRIETA'

Privata

Dati catastali - Foglio n.: 43 Particella n.: 86

Pubblica

Dati del proprietario DI BARI Genesio/Pasquale/Maddalena

IN CHE AMBIENTE SI TROVA?

Ambiente Urbano

- Verde pubblico
 Verde privato

Ambiente Extraurbano

- Oliveto puro
 Oliveto consociato
 Oliveto + orto

- Oliveto infinito
 Oliveto sesto irregolare
 Oliveto sesto regolare

- Incolto
 Seminativo

- Ambienti naturali (*)
 Altro (*)

* Descrizione: _____

CARATTERISTICHE E DIMENSIONI DELLA PIANTA

L'albero ha un solo fusto? <input checked="" type="checkbox"/> SI <input type="checkbox"/> NO	La circonferenza del fusto è: <input checked="" type="checkbox"/> Integra <input type="checkbox"/> frammentaria (**)	Diametro del tronco a m 1,30 dal suolo reale o stimato (**) <input checked="" type="checkbox"/> tra 70 e 100 cm *** <input type="checkbox"/> tra 100 e 200 cm <input type="checkbox"/> oltre 200 cm	*** La pianta viene segnalata per: <input type="checkbox"/> forma o portamento <input type="checkbox"/> valore storico-culturale <input type="checkbox"/> localizzazione particolare
---	--	--	---

*** Motivazione della segnalazione

PERICOLI

<input type="checkbox"/> Cattiva coltivazione e manutenzione <input checked="" type="checkbox"/> Urbanizzazione ed edificazione <input type="checkbox"/> Abbandono	<input type="checkbox"/> Fuoco <input type="checkbox"/> Rischio di taglio <input type="checkbox"/> Altro: _____
--	---



Regione Puglia
Ass.to Ecologia
Ufficio Parchi

ELENCO DEGLI ULIVI MONUMENTALI - SCHEDA DI RILEVAMENTO -

Carrubo

Codice identificativo

Foto Albero 192c

Codice censimento

n. -----

Scheda n. 192

Data 08.04.2013

Rilevamento effettuato da:

Cognome CARRIERI Nome ERMANNIO

Indirizzo, telefono, e-mail: Via Bellini, 49 - 72015 Fasano (BR)

Ente di appartenenza

DOVE SI TROVA LA PIANTA ?

Provincia FG BA BR TA LE Comune di: Fasano

Località/via ex. S.S. 16 Fasano-Ostuni

COORDINATE UTM WGS-84

Zona 33 x 34

Longitudine E: 17°22'29.16" Latitudine N: 40°49'39.02"

PROPRIETA'

Privata Dati catastali - Foglio n.: 43 Particella n.: 86

Pubblica
Dati del proprietario DI BARI Genesis/Pasquale/Maddalena

IN CHE AMBIENTE SI TROVA?

Ambiente Urbano

Verde pubblico

Verde privato

Ambiente Extraurbano

Oliveto puro

Oliveto consociato

Oliveto + orto

Oliveto infinito

Oliveto sesto irregolare

Oliveto sesto regolare

Incolto

Seminativo

Ambienti naturali (*)

Altro (*)

* Descrizione: _____

CARATTERISTICHE E DIMENSIONI DELLA PIANTA

L'albero ha un solo fusto?

SI

NO

La circonferenza del fusto è:

Integra

frammentaria (**)

Diametro del tronco a m 1,30 dal suolo reale o stimato (**)

tra 70 e 100 cm ***

tra 100 e 200 cm

oltre 200 cm

*** La pianta viene segnalata per:

forma o portamento

valore storico-culturale

localizzazione particolare

*** Motivazione della segnalazione

PERICOLI

Cattiva coltivazione e manutenzione

Urbanizzazione ed edificazione

Abbandono

Fuoco

Rischio di taglio

Altro: _____



Regione Puglia
Ass.to Ecologia
Ufficio Parchi

ELENCO DEGLI ULIVI MONUMENTALI - SCHEDA DI RILEVAMENTO -

L.R. 14/2007 – Art. 4

Codice identificativo

Foto Albero 193
Codice censimento
n. 0094152

Scheda n. 193

Data 08.04.2013

Rilevamento effettuato da:

Cognome CARRIERI Nome ERMANN0

Indirizzo, telefono, e-mail: Via Bellini, 49 – 72015 Fasano (BR)

Ente di appartenenza

DOVE SI TROVA LA PIANTA ?

Provincia FG BA BR TA LE Comune di: Fasano

Località/via ex. S.S. 16 Fasano-Ostuni

COORDINATE UTM WGS-84

Zona 33 x 34

Longitudine E: 17°22'28.71" Latitudine N: 40°49'39.10"

PROPRIETA'

- Privata
 Pubblica

Dati catastali - Foglio n.: 43 Particella n.: 86

Dati del proprietario DI BARI Genesio/Pasquale/Maddalena

IN CHE AMBIENTE SI TROVA?

Ambiente Urbano

- Verde pubblico
 Verde privato

Ambiente Extraurbano

- Oliveto puro
 Oliveto consociato
 Oliveto + orto

- Oliveto infinito
 Oliveto sesto irregolare
 Oliveto sesto regolare

- Incolto
 Seminativo

- Ambienti naturali (*)
 Altro (*)

* Descrizione: _____

CARATTERISTICHE E DIMENSIONI DELLA PIANTA

L'albero ha un solo fusto? <input checked="" type="checkbox"/> SI <input type="checkbox"/> NO	La circonferenza del fusto è: <input checked="" type="checkbox"/> Intgra <input type="checkbox"/> frammentaria (**)	Diametro del tronco a m 1,30 dal suolo reale o stimato (**) <input type="checkbox"/> tra 70 e 100 cm *** <input checked="" type="checkbox"/> tra 100 e 200 cm <input type="checkbox"/> oltre 200 cm	*** La pianta viene segnalata per: <input type="checkbox"/> forma o portamento <input type="checkbox"/> valore storico-culturale <input type="checkbox"/> localizzazione particolare
---	---	--	---

*** Motivazione della segnalazione

PERICOLI

<input type="checkbox"/> Cattiva coltivazione e manutenzione <input checked="" type="checkbox"/> Urbanizzazione ed edificazione <input type="checkbox"/> Abbandono	<input type="checkbox"/> Fuoco <input type="checkbox"/> Rischio di taglio <input type="checkbox"/> Altro: _____
--	---



Regione Puglia
Ass.to Ecologia
Ufficio Parchi

ELENCO DEGLI ULIVI MONUMENTALI - SCHEDA DI RILEVAMENTO -

L.R. 14/2007 - Art. 4

Codice identificativo

Foto Albero 194
Codice censimento
n. 0095199

Scheda n. 194

Data 08.04.2013

Rilevamento effettuato da:

Cognome CARRIERI Nome ERMANN0

Indirizzo, telefono, e-mail: Via Bellini, 49 - 72015 Fasano (BR)

Ente di appartenenza

DOVE SI TROVA LA PIANTA ?

Provincia FG BA BR TA LE Comune di: Fasano

Località/via ex. S.S. 16 Fasano-Ostuni

COORDINATE UTM WGS-84

Zona 33 x 34

Longitudine E: 17°22'28.30" Latitudine N: 40°49'38.92"

PROPRIETA'

- Privata
 Pubblica

Dati catastali - Foglio n.: 43 Particella n.: 86

Dati del proprietario DI BARI Genesio/Pasquale/Maddalena

IN CHE AMBIENTE SI TROVA?

Ambiente Urbano

- Verde pubblico
 Verde privato

Ambiente Extraurbano

- Oliveto puro
 Oliveto consociato
 Oliveto + orto

- Oliveto infinito
 Oliveto sesto irregolare
 Oliveto sesto regolare

- Incolto
 Seminativo

- Ambienti naturali (*)
 Altro (*)

* Descrizione: _____

CARATTERISTICHE E DIMENSIONI DELLA PIANTA

L'albero ha un solo fusto? <input checked="" type="checkbox"/> SI <input type="checkbox"/> NO	La circonferenza del fusto è: <input type="checkbox"/> Intgra <input checked="" type="checkbox"/> frammentaria (**)	Diametro del tronco a m 1,30 dal suolo reale o stimato (**) <input type="checkbox"/> tra 70 e 100 cm *** <input checked="" type="checkbox"/> tra 100 e 200 cm <input type="checkbox"/> oltre 200 cm	*** La pianta viene segnalata per: <input type="checkbox"/> forma o portamento <input type="checkbox"/> valore storico-culturale <input type="checkbox"/> localizzazione particolare
---	---	--	---

*** Motivazione della segnalazione

PERICOLI

- Cattiva coltivazione e manutenzione
 Urbanizzazione ed edificazione
 Abbandono

- Fuoco
 Rischio di taglio
 Altro: _____



Regione Puglia
Ass.to Ecologia
Ufficio Parchi

ELENCO DEGLI ULIVI MONUMENTALI - SCHEDA DI RILEVAMENTO -

Carrubo

Codice identificativo

Foto Albero 195c
Codice censimento
n. -----

Scheda n. 195

Data 08.04.2013

Rilevamento effettuato da:

Cognome CARRIERI Nome ERMANN0

Indirizzo, telefono, e-mail: Via Bellini, 49 – 72015 Fasano (BR)

Ente di appartenenza

DOVE SI TROVA LA PIANTA ?

Provincia FG BA BR TA LE Comune di: Fasano

Località/via ex. S.S. 16 Fasano-Ostuni

COORDINATE UTM WGS-84

Zona 33 x 34

Longitudine E: 17°22'29.08" Latitudine N: 40°49'38.80"

PROPRIETA'

Privata

Dati catastali - Foglio n.: 43 Particella n.: 86

Pubblica

Dati del proprietario DI BARI Genesis/Pasquale/Maddalena

IN CHE AMBIENTE SI TROVA?

Ambiente Urbano

Verde pubblico

Verde privato

Ambiente Extraurbano

Oliveto puro

Oliveto consociato

Oliveto + orto

Oliveto infinito

Oliveto sesto irregolare

Oliveto sesto regolare

Incolto

Seminativo

Ambienti naturali (*)

Altro (*)

* Descrizione: _____

CARATTERISTICHE E DIMENSIONI DELLA PIANTA

L'albero ha un solo fusto?

SI

NO

La circonferenza del fusto è:

Integra

frammentaria (**)

Diametro del tronco a m 1,30 dal suolo reale o stimato (**)

tra 70 e 100 cm ***

tra 100 e 200 cm

oltre 200 cm

*** La pianta viene segnalata per:

forma o portamento

valore storico-culturale

localizzazione particolare

*** Motivazione della segnalazione

PERICOLI

Cattiva coltivazione e manutenzione

Urbanizzazione ed edificazione

Abbandono

Fuoco

Rischio di taglio

Altro: _____



Regione Puglia
Ass.to Ecologia
Ufficio Parchi

ELENCO DEGLI ULIVI MONUMENTALI - SCHEDA DI RILEVAMENTO -

L.R. 14/2007 - Art. 4

Codice identificativo

Foto Albero 196
Codice censimento
n. 0094934

Scheda n. 196

Data 08.04.2013

Rilevamento effettuato da:

Cognome CARRIERI Nome ERMANN0

Indirizzo, telefono, e-mail: Via Bellini, 49 - 72015 Fasano (BR)

Ente di appartenenza

DOVE SI TROVA LA PIANTA ?

Provincia FG BA BR TA LE Comune di: Fasano

Località/via ex. S.S. 16 Fasano-Ostuni

COORDINATE UTM WGS-84

Zona 33 x 34

Longitudine E: 17°22'28.69" Latitudine N: 40°49'38.75"

PROPRIETA'

Privata

Dati catastali - Foglio n.: 43 Particella n.: 86

Pubblica

Dati del proprietario DI BARI Genesio/Pasquale/Maddalena

IN CHE AMBIENTE SI TROVA?

Ambiente Urbano

- Verde pubblico
 Verde privato

Ambiente Extraurbano

- Oliveto puro
 Oliveto consociato
 Oliveto + orto

- Oliveto infinito
 Oliveto sesto irregolare
 Oliveto sesto regolare

- Incolto
 Seminativo

- Ambienti naturali (*)
 Altro (*)

* Descrizione: _____

CARATTERISTICHE E DIMENSIONI DELLA PIANTA

L'albero ha un solo fusto? <input checked="" type="checkbox"/> SI <input type="checkbox"/> NO	La circonferenza del fusto è: <input checked="" type="checkbox"/> Intgra <input type="checkbox"/> frammentaria (**)	Diametro del tronco a m 1,30 dal suolo reale o stimato (**) <input type="checkbox"/> tra 70 e 100 cm *** <input checked="" type="checkbox"/> tra 100 e 200 cm <input type="checkbox"/> oltre 200 cm	*** La pianta viene segnalata per: <input type="checkbox"/> forma o portamento <input type="checkbox"/> valore storico-culturale <input type="checkbox"/> localizzazione particolare
---	---	--	---

*** Motivazione della segnalazione

PERICOLI

<input type="checkbox"/> Cattiva coltivazione e manutenzione	<input type="checkbox"/> Fuoco
<input checked="" type="checkbox"/> Urbanizzazione ed edificazione	<input type="checkbox"/> Rischio di taglio
<input type="checkbox"/> Abbandono	<input type="checkbox"/> Altro: _____



Regione Puglia
Ass.to Ecologia
Ufficio Parchi

ELENCO DEGLI ULIVI MONUMENTALI - SCHEDA DI RILEVAMENTO -

L.R. 14/2007 - Art. 4

Codice identificativo

Foto Albero 197
Codice censimento
n. 0094605

Scheda n. 197

Data 08.04.2013

Rilevamento effettuato da:

Cognome CARRIERI Nome ERMANN0

Indirizzo, telefono, e-mail: Via Bellini, 49 - 72015 Fasano (BR)

Ente di appartenenza

DOVE SI TROVA LA PIANTA ?

Provincia FG BA BR TA LE Comune di: Fasano

Località/via ex. S.S. 16 Fasano-Ostuni

COORDINATE UTM WGS-84

Zona 33 x 34

Longitudine E: 17°22'29.45" Latitudine N: 40°49'38.67"

PROPRIETA'

- Privata
 Pubblica

Dati catastali - Foglio n.: 43 Particella n.: 77

Dati del proprietario DI BARI Genesio/Pasquale/Maddalena

IN CHE AMBIENTE SI TROVA?

Ambiente Urbano

- Verde pubblico
 Verde privato

Ambiente Extraurbano

- Oliveto puro
 Oliveto consociato
 Oliveto + orto

- Oliveto infinito
 Oliveto sesto irregolare
 Oliveto sesto regolare

- Incolto
 Seminativo

- Ambienti naturali (*)
 Altro (*)

* Descrizione: _____

CARATTERISTICHE E DIMENSIONI DELLA PIANTA

L'albero ha un solo fusto? <input checked="" type="checkbox"/> SI <input type="checkbox"/> NO	La circonferenza del fusto è: <input checked="" type="checkbox"/> Integra <input type="checkbox"/> frammentaria (**)	Diametro del tronco a m 1,30 dal suolo reale o stimato (**) <input type="checkbox"/> tra 70 e 100 cm *** <input type="checkbox"/> tra 100 e 200 cm <input checked="" type="checkbox"/> oltre 200 cm	*** La pianta viene segnalata per: <input type="checkbox"/> forma o portamento <input type="checkbox"/> valore storico-culturale <input type="checkbox"/> localizzazione particolare
---	--	--	---

*** Motivazione della segnalazione

PERICOLI

- Cattiva coltivazione e manutenzione
 Urbanizzazione ed edificazione
 Abbandono

- Fuoco
 Rischio di taglio
 Altro: _____



Regione Puglia
Ass.to Ecologia
Ufficio Parchi

ELENCO DEGLI ULIVI MONUMENTALI - SCHEDA DI RILEVAMENTO -

L.R. 14/2007 - Art. 4

Codice identificativo

Foto Albero 198
Codice censimento
n. 0094073

Scheda n. 198

Data 08.04.2013

Rilevamento effettuato da:

Cognome CARRIERI Nome ERMANN0

Indirizzo, telefono, e-mail: Via Bellini, 49 - 72015 Fasano (BR)

Ente di appartenenza

DOVE SI TROVA LA PIANTA ?

Provincia FG BA BR TA LE Comune di: Fasano

Località/via ex. S.S. 16 Fasano-Ostuni

COORDINATE UTM WGS-84

Zona 33 x 34

Longitudine E: 17°22'29.79" Latitudine N: 40°49'38.88"

PROPRIETA'

- Privata
 Pubblica

Dati catastali - Foglio n.: 43 Particella n.: 77

Dati del proprietario DI BARI Genesio/Pasquale/Maddalena

IN CHE AMBIENTE SI TROVA?

Ambiente Urbano

- Verde pubblico
 Verde privato

Ambiente Extraurbano

- Oliveto puro
 Oliveto consociato
 Oliveto + orto

- Oliveto infinito
 Oliveto sesto irregolare
 Oliveto sesto regolare

- Incolto
 Seminativo

- Ambienti naturali (*)
 Altro (*)

* Descrizione: _____

CARATTERISTICHE E DIMENSIONI DELLA PIANTA

L'albero ha un solo fusto? <input checked="" type="checkbox"/> SI <input type="checkbox"/> NO	La circonferenza del fusto è: <input checked="" type="checkbox"/> Integra <input type="checkbox"/> frammentaria (**)	Diametro del tronco a m 1,30 dal suolo reale o stimato (**) <input type="checkbox"/> tra 70 e 100 cm *** <input type="checkbox"/> tra 100 e 200 cm <input checked="" type="checkbox"/> oltre 200 cm	*** La pianta viene segnalata per: <input type="checkbox"/> forma o portamento <input type="checkbox"/> valore storico-culturale <input type="checkbox"/> localizzazione particolare
---	--	--	---

*** Motivazione della segnalazione

PERICOLI

- Cattiva coltivazione e manutenzione
 Urbanizzazione ed edificazione
 Abbandono

- Fuoco
 Rischio di taglio
 Altro: _____



Regione Puglia
Ass.to Ecologia
Ufficio Parchi

ELENCO DEGLI ULIVI MONUMENTALI - SCHEDA DI RILEVAMENTO -

L.R. 14/2007 - Art. 4

Codice identificativo

Foto Albero 199
Codice censimento
n. 0094262

Scheda n. 199

Data 08.04.2013

Rilevamento effettuato da:

Cognome CARRIERI Nome ERMANN0

Indirizzo, telefono, e-mail: Via Bellini, 49 - 72015 Fasano (BR)

Ente di appartenenza

DOVE SI TROVA LA PIANTA ?

Provincia FG BA BR TA LE Comune di: Fasano

Località/via ex. S.S. 16 Fasano-Ostuni

COORDINATE UTM WGS-84

Zona 33 x 34

Longitudine E: 17°22'30.51" Latitudine N: 40°49'38.68"

PROPRIETA'

- Privata
 Pubblica

Dati catastali - Foglio n.: 43 Particella n.: 77

Dati del proprietario DI BARI Genesio/Pasquale/Maddalena

IN CHE AMBIENTE SI TROVA?

Ambiente Urbano

- Verde pubblico
 Verde privato

Ambiente Extraurbano

- Oliveto puro
 Oliveto consociato
 Oliveto + orto

- Oliveto infinito
 Oliveto sesto irregolare
 Oliveto sesto regolare

- Incolto
 Seminativo

- Ambienti naturali (*)
 Altro (*)

* Descrizione: _____


CARATTERISTICHE E DIMENSIONI DELLA PIANTA

L'albero ha un solo fusto? <input checked="" type="checkbox"/> SI <input type="checkbox"/> NO	La circonferenza del fusto è: <input checked="" type="checkbox"/> Integra <input type="checkbox"/> frammentaria (**)	Diametro del tronco a m 1,30 dal suolo reale o stimato (**) <input type="checkbox"/> tra 70 e 100 cm *** <input checked="" type="checkbox"/> tra 100 e 200 cm <input type="checkbox"/> oltre 200 cm	*** La pianta viene segnalata per: <input type="checkbox"/> forma o portamento <input type="checkbox"/> valore storico-culturale <input type="checkbox"/> localizzazione particolare
---	--	--	---

*** Motivazione della segnalazione

PERICOLI

<input type="checkbox"/> Cattiva coltivazione e manutenzione	<input type="checkbox"/> Fuoco
<input checked="" type="checkbox"/> Urbanizzazione ed edificazione	<input type="checkbox"/> Rischio di taglio
<input type="checkbox"/> Abbandono	<input type="checkbox"/> Altro: _____



Regione Puglia
Ass.to Ecologia
Ufficio Parchi

ELENCO DEGLI ULIVI MONUMENTALI - SCHEDA DI RILEVAMENTO -

L.R. 14/2007 - Art. 4

Codice identificativo

Foto Albero 200
Codice censimento
n. 0077158

Scheda n. 200

Data 08.04.2013

Rilevamento effettuato da:

Cognome CARRIERI Nome ERMANN0

Indirizzo, telefono, e-mail: Via Bellini, 49 - 72015 Fasano (BR)

Ente di appartenenza

DOVE SI TROVA LA PIANTA ?

Provincia FG BA BR TA LE Comune di: Fasano

Località/via ex. S.S. 16 Fasano-Ostuni

COORDINATE UTM WGS-84

Zona 33 x 34

Longitudine E: 17°22'29.94" Latitudine N: 40°49'38.29"

PROPRIETA'

- Privata
 Pubblica

Dati catastali - Foglio n.: 43 Particella n.: 77

Dati del proprietario DI BARI Genesio/Pasquale/Maddalena

IN CHE AMBIENTE SI TROVA?

Ambiente Urbano

- Verde pubblico
 Verde privato

Ambiente Extraurbano

- Oliveto puro
 Oliveto consociato
 Oliveto + orto

- Oliveto infinito
 Oliveto sesto irregolare
 Oliveto sesto regolare

- Incolto
 Seminativo

- Ambienti naturali (*)
 Altro (*)

* Descrizione: _____

CARATTERISTICHE E DIMENSIONI DELLA PIANTA

L'albero ha un solo fusto?

- SI
 NO

La circonferenza del fusto è:

- Integra
 frammentaria (**)

Diametro del tronco a m 1,30 dal suolo reale o stimato (**)

- tra 70 e 100 cm ***
 tra 100 e 200 cm
 oltre 200 cm

*** La pianta viene segnalata per:

- forma o portamento
 valore storico-culturale
 localizzazione particolare

*** Motivazione della segnalazione

PERICOLI

- Cattiva coltivazione e manutenzione
 Urbanizzazione ed edificazione
 Abbandono

- Fuoco
 Rischio di taglio
 Altro: _____



Regione Puglia
Ass.to Ecologia
Ufficio Parchi

ELENCO DEGLI ULIVI MONUMENTALI - SCHEDA DI RILEVAMENTO -

L.R. 14/2007 - Art. 4

Codice identificativo

Foto Albero 201
Codice censimento
n. 0077520

Scheda n. 201

Data 08.04.2013

Rilevamento effettuato da:

Cognome CARRIERI Nome ERMANN0

Indirizzo, telefono, e-mail: Via Bellini, 49 - 72015 Fasano (BR)

Ente di appartenenza

DOVE SI TROVA LA PIANTA ?

Provincia FG BA BR TA LE Comune di: Fasano

Località/via ex. S.S. 16 Fasano-Ostuni

COORDINATE UTM WGS-84

Zona 33 x 34

Longitudine E: 17°22'30.38" Latitudine N: 40°49'38.22"

PROPRIETA'

Privata

Dati catastali - Foglio n.: 43 Particella n.: 77

Pubblica

Dati del proprietario DI BARI Genesio/Pasquale/Maddalena

IN CHE AMBIENTE SI TROVA?

Ambiente Urbano

- Verde pubblico
 Verde privato

Ambiente Extraurbano

- Oliveto puro
 Oliveto consociato
 Oliveto + orto

- Oliveto infinito
 Oliveto sesto irregolare
 Oliveto sesto regolare

- Incolto
 Seminativo

- Ambienti naturali (*)
 Altro (*)

* Descrizione: _____

CARATTERISTICHE E DIMENSIONI DELLA PIANTA


L'albero ha un solo fusto? <input checked="" type="checkbox"/> SI <input type="checkbox"/> NO	La circonferenza del fusto è: <input checked="" type="checkbox"/> Integra <input type="checkbox"/> frammentaria (**)	Diametro del tronco a m 1,30 dal suolo reale o stimato (**) <input type="checkbox"/> tra 70 e 100 cm *** <input checked="" type="checkbox"/> tra 100 e 200 cm <input type="checkbox"/> oltre 200 cm	*** La pianta viene segnalata per: <input type="checkbox"/> forma o portamento <input type="checkbox"/> valore storico-culturale <input type="checkbox"/> localizzazione particolare
---	--	--	---

*** Motivazione della segnalazione

PERICOLI

- Cattiva coltivazione e manutenzione
 Urbanizzazione ed edificazione
 Abbandono

- Fuoco
 Rischio di taglio
 Altro: _____



Regione Puglia
Ass.to Ecologia
Ufficio Parchi

ELENCO DEGLI ULIVI MONUMENTALI - SCHEDA DI RILEVAMENTO -

L.R. 14/2007 - Art. 4

Codice identificativo

Foto Albero 202
Codice censimento
n. 0094402

Scheda n. 202

Data 08.04.2013

Rilevamento effettuato da:

Cognome CARRIERI Nome ERMANNIO

Indirizzo, telefono, e-mail: Via Bellini, 49 - 72015 Fasano (BR)

Ente di appartenenza

DOVE SI TROVA LA PIANTA ?

Provincia FG BA BR TA LE Comune di: Fasano

Località/via ex. S.S. 16 Fasano-Ostuni

COORDINATE UTM WGS-84

Zona 33 x 34

Longitudine E: 17°22'31.27" Latitudine N: 40°49'38.23"

PROPRIETA'

- Privata
 Pubblica

Dati catastali - Foglio n.: 43 Particella n.: 77

Dati del proprietario DI BARI Genesio/Pasquale/Maddalena

IN CHE AMBIENTE SI TROVA?

Ambiente Urbano

- Verde pubblico
 Verde privato

Ambiente Extraurbano

- Oliveto puro
 Oliveto consociato
 Oliveto + orto

- Oliveto infinito
 Oliveto sesto irregolare
 Oliveto sesto regolare

- Incolto
 Seminativo

- Ambienti naturali (*)
 Altro (*)

* Descrizione: _____

CARATTERISTICHE E DIMENSIONI DELLA PIANTA

L'albero ha un solo fusto?

- SI
 NO

La circonferenza del fusto è:

- Integra
 frammentaria (**)

Diametro del tronco a m 1,30 dal suolo reale o stimato (**)

- tra 70 e 100 cm ***
 tra 100 e 200 cm
 oltre 200 cm

*** La pianta viene segnalata per:

- forma o portamento
 valore storico-culturale
 localizzazione particolare

*** Motivazione della segnalazione

PERICOLI

- Cattiva coltivazione e manutenzione
 Urbanizzazione ed edificazione
 Abbandono

- Fuoco
 Rischio di taglio
 Altro: _____



Regione Puglia
Ass.to Ecologia
Ufficio Parchi

ELENCO DEGLI ULIVI MONUMENTALI - SCHEDA DI RILEVAMENTO -

L.R. 14/2007 – Art. 4

Codice identificativo

Foto Albero 203
Codice censimento
n. 0094168

Scheda n. 203

Data 08.04.2013

Rilevamento effettuato da:

Cognome CARRIERI Nome ERMANN0

Indirizzo, telefono, e-mail: Via Bellini, 49 – 72015 Fasano (BR)

Ente di appartenenza

DOVE SI TROVA LA PIANTA ?

Provincia FG BA BR TA LE Comune di: Fasano

Località/via ex. S.S. 16 Fasano-Ostuni

COORDINATE UTM WGS-84

Zona 33 x 34

Longitudine E: 17°22'31.06" Latitudine N: 40°49'38.06"

PROPRIETA'

- Privata
 Pubblica

Dati catastali - Foglio n.: 43 Particella n.: 77

Dati del proprietario DI BARI Genesio/Pasquale/Maddalena

IN CHE AMBIENTE SI TROVA?

Ambiente Urbano

- Verde pubblico
 Verde privato

Ambiente Extraurbano

- Oliveto puro
 Oliveto consociato
 Oliveto + orto

- Oliveto infinito
 Oliveto sesto irregolare
 Oliveto sesto regolare

- Incolto
 Seminativo

- Ambienti naturali (*)
 Altro (*)

* Descrizione: _____

CARATTERISTICHE E DIMENSIONI DELLA PIANTA

L'albero ha un solo fusto? <input checked="" type="checkbox"/> SI <input type="checkbox"/> NO	La circonferenza del fusto è: <input type="checkbox"/> Intgra <input checked="" type="checkbox"/> frammentaria (**)	Diametro del tronco a m 1,30 dal suolo reale o stimato (**) <input type="checkbox"/> tra 70 e 100 cm *** <input checked="" type="checkbox"/> tra 100 e 200 cm <input type="checkbox"/> oltre 200 cm	*** La pianta viene segnalata per: <input type="checkbox"/> forma o portamento <input type="checkbox"/> valore storico-culturale <input type="checkbox"/> localizzazione particolare
---	---	--	---

*** Motivazione della segnalazione

PERICOLI

<input type="checkbox"/> Cattiva coltivazione e manutenzione <input checked="" type="checkbox"/> Urbanizzazione ed edificazione <input type="checkbox"/> Abbandono	<input type="checkbox"/> Fuoco <input type="checkbox"/> Rischio di taglio <input type="checkbox"/> Altro: _____
--	---



Regione Puglia
Ass.to Ecologia
Ufficio Parchi

ELENCO DEGLI ULIVI MONUMENTALI - SCHEDA DI RILEVAMENTO -

L.R. 14/2007 - Art. 4

Codice identificativo

Foto Albero 204
Codice censimento
n. 0095374

Scheda n. 204

Data 08.04.2013

Rilevamento effettuato da:

Cognome CARRIERI Nome ERMANN0

Indirizzo, telefono, e-mail: Via Bellini, 49 - 72015 Fasano (BR)

Ente di appartenenza

DOVE SI TROVA LA PIANTA ?

Provincia FG BA BR TA LE Comune di: Fasano

Località/via ex. S.S. 16 Fasano-Ostuni

COORDINATE UTM WGS-84

Zona 33 x 34

Longitudine E: 17°22'30.70" Latitudine N: 40°49'38.06"

PROPRIETA'

- Privata
 Pubblica

Dati catastali - Foglio n.: 43 Particella n.: 77

Dati del proprietario DI BARI Genesio/Pasquale/Maddalena

IN CHE AMBIENTE SI TROVA?

Ambiente Urbano

- Verde pubblico
 Verde privato

Ambiente Extraurbano

- Oliveto puro
 Oliveto consociato
 Oliveto + orto

- Oliveto infinito
 Oliveto sesto irregolare
 Oliveto sesto regolare

- Incolto
 Seminativo

- Ambienti naturali (*)
 Altro (*)

* Descrizione: _____

CARATTERISTICHE E DIMENSIONI DELLA PIANTA


L'albero ha un solo fusto? <input checked="" type="checkbox"/> SI <input type="checkbox"/> NO	La circonferenza del fusto è: <input checked="" type="checkbox"/> Integra <input type="checkbox"/> frammentaria (**)	Diametro del tronco a m 1,30 dal suolo reale o stimato (**) <input checked="" type="checkbox"/> tra 70 e 100 cm *** <input type="checkbox"/> tra 100 e 200 cm <input type="checkbox"/> oltre 200 cm	*** La pianta viene segnalata per: <input type="checkbox"/> forma o portamento <input type="checkbox"/> valore storico-culturale <input type="checkbox"/> localizzazione particolare
---	--	--	---

*** Motivazione della segnalazione

PERICOLI

- Cattiva coltivazione e manutenzione
 Urbanizzazione ed edificazione
 Abbandono

- Fuoco
 Rischio di taglio
 Altro: _____



Regione Puglia
Ass.to Ecologia
Ufficio Parchi

ELENCO DEGLI ULIVI MONUMENTALI - SCHEDA DI RILEVAMENTO -

L.R. 14/2007 - Art. 4

Codice identificativo

Foto Albero 205
Codice censimento
n. 0077608

Scheda n. 205

Data 08.04.2013

Rilevamento effettuato da:

Cognome CARRIERI Nome ERMANN0

Indirizzo, telefono, e-mail: Via Bellini, 49 - 72015 Fasano (BR)

Ente di appartenenza

DOVE SI TROVA LA PIANTA ?

Provincia FG BA BR TA LE Comune di: Fasano

Località/via ex. S.S. 16 Fasano-Ostuni

COORDINATE UTM WGS-84

Zona 33 x 34

Longitudine E: 17°22'30.14" Latitudine N: 40°49'37.84"

PROPRIETA'

Privata

Dati catastali - Foglio n.: 43 Particella n.: 77

Pubblica

Dati del proprietario DI BARI Genesio/Pasquale/Maddalena

IN CHE AMBIENTE SI TROVA?

Ambiente Urbano

- Verde pubblico
 Verde privato

Ambiente Extraurbano

- Oliveto puro
 Oliveto consociato
 Oliveto + orto

- Oliveto infinito
 Oliveto sesto irregolare
 Oliveto sesto regolare

- Incolto
 Seminativo

- Ambienti naturali (*)
 Altro (*)

* Descrizione: _____

CARATTERISTICHE E DIMENSIONI DELLA PIANTA

L'albero ha un solo fusto?

- SI
 NO

La circonferenza del fusto è:

- Integra
 frammentaria (**)

Diametro del tronco a m 1,30 dal suolo reale o stimato (**)

- tra 70 e 100 cm ***
 tra 100 e 200 cm
 oltre 200 cm

*** La pianta viene segnalata per:

- forma o portamento
 valore storico-culturale
 localizzazione particolare

*** Motivazione della segnalazione

PERICOLI

- Cattiva coltivazione e manutenzione
 Urbanizzazione ed edificazione
 Abbandono

- Fuoco
 Rischio di taglio
 Altro: _____



Regione Puglia
Ass.to Ecologia
Ufficio Parchi

ELENCO DEGLI ULIVI MONUMENTALI - SCHEDA DI RILEVAMENTO -

L.R. 14/2007 – Art. 4

Codice identificativo

Foto Albero 206
Codice censimento
n. 0077365

Scheda n. 206

Data 08.04.2013

Rilevamento effettuato da:

Cognome CARRIERI Nome ERMANNIO

Indirizzo, telefono, e-mail: Via Bellini, 49 – 72015 Fasano (BR)

Ente di appartenenza

DOVE SI TROVA LA PIANTA ?

Provincia FG BA BR TA LE Comune di: Fasano

Località/via ex. S.S. 16 Fasano-Ostuni

COORDINATE UTM WGS-84

Zona 33 x 34

Longitudine E: 17°22'30.18" Latitudine N: 40°49'37.41"

PROPRIETA'

Privata

Dati catastali - Foglio n.: 43 Particella n.: 77

Pubblica

Dati del proprietario DI BARI Genesio/Pasquale/Maddalena

IN CHE AMBIENTE SI TROVA?

Ambiente Urbano

- Verde pubblico
 Verde privato

Ambiente Extraurbano

- Oliveto puro
 Oliveto consociato
 Oliveto + orto

- Oliveto infinito
 Oliveto sesto irregolare
 Oliveto sesto regolare

- Incolto
 Seminativo

- Ambienti naturali (*)
 Altro (*)

* Descrizione: _____

CARATTERISTICHE E DIMENSIONI DELLA PIANTA

L'albero ha un solo fusto?

- SI
 NO

La circonferenza del fusto è:

- Intgra
 frammentaria (**)

Diametro del tronco a m 1,30 dal suolo reale o stimato (**)

- tra 70 e 100 cm ***
 tra 100 e 200 cm
 oltre 200 cm

*** La pianta viene segnalata per:

- forma o portamento
 valore storico-culturale
 localizzazione particolare

*** Motivazione della segnalazione

PERICOLI

- Cattiva coltivazione e manutenzione
 Urbanizzazione ed edificazione
 Abbandono

- Fuoco
 Rischio di taglio
 Altro: _____



Regione Puglia
Ass.to Ecologia
Ufficio Parchi

ELENCO DEGLI ULIVI MONUMENTALI - SCHEDA DI RILEVAMENTO -

L.R. 14/2007 – Art. 4

Codice identificativo

Foto Albero 207
Codice censimento
n. 0094218

Scheda n. 207

Data 08.04.2013

Rilevamento effettuato da:

Cognome CARRIERI Nome ERMANN0

Indirizzo, telefono, e-mail: Via Bellini, 49 – 72015 Fasano (BR)

Ente di appartenenza

DOVE SI TROVA LA PIANTA ?

Provincia FG BA BR TA LE Comune di: Fasano

Località/via ex. S.S. 16 Fasano-Ostuni

COORDINATE UTM WGS-84

Zona 33 x 34

Longitudine E: 17°22'29.71" Latitudine N: 40°49'37.33"

PROPRIETA'

- Privata
 Pubblica

Dati catastali - Foglio n.: 43 Particella n.: 77

Dati del proprietario DI BARI Genesio/Pasquale/Maddalena

IN CHE AMBIENTE SI TROVA?

Ambiente Urbano

- Verde pubblico
 Verde privato

Ambiente Extraurbano

- Oliveto puro
 Oliveto consociato
 Oliveto + orto

- Oliveto infinito
 Oliveto sesto irregolare
 Oliveto sesto regolare

- Incolto
 Seminativo

- Ambienti naturali (*)
 Altro (*)

* Descrizione: _____

CARATTERISTICHE E DIMENSIONI DELLA PIANTA

L'albero ha un solo fusto? <input checked="" type="checkbox"/> SI <input type="checkbox"/> NO	La circonferenza del fusto è: <input checked="" type="checkbox"/> Intgra <input type="checkbox"/> frammentaria (**)	Diametro del tronco a m 1,30 dal suolo reale o stimato (**) <input type="checkbox"/> tra 70 e 100 cm *** <input checked="" type="checkbox"/> tra 100 e 200 cm <input type="checkbox"/> oltre 200 cm	*** La pianta viene segnalata per: <input type="checkbox"/> forma o portamento <input type="checkbox"/> valore storico-culturale <input type="checkbox"/> localizzazione particolare
---	---	--	---

*** Motivazione della segnalazione

PERICOLI

- Cattiva coltivazione e manutenzione
 Urbanizzazione ed edificazione
 Abbandono

- Fuoco
 Rischio di taglio
 Altro: _____



Regione Puglia
Ass.to Ecologia
Ufficio Parchi

ELENCO DEGLI ULIVI MONUMENTALI - SCHEDA DI RILEVAMENTO -

L.R. 14/2007 – Art. 4

Codice identificativo

Foto Albero 208
Codice censimento
n. 0095367

Scheda n. 208

Data 08.04.2013

Rilevamento effettuato da:

Cognome CARRIERI Nome ERMANN0

Indirizzo, telefono, e-mail: Via Bellini, 49 – 72015 Fasano (BR)

Ente di appartenenza

DOVE SI TROVA LA PIANTA ?

Provincia FG BA BR TA LE Comune di: Fasano

Località/via ex. S.S. 16 Fasano-Ostuni

COORDINATE UTM WGS-84

Zona 33 x 34

Longitudine E: 17°22'29.31" Latitudine N: 40°49'37.31"

PROPRIETA'

- Privata
 Pubblica

Dati catastali - Foglio n.: 43 Particella n.: 77

Dati del proprietario DI BARI Genesio/Pasquale/Maddalena

IN CHE AMBIENTE SI TROVA?

Ambiente Urbano

- Verde pubblico
 Verde privato

Ambiente Extraurbano

- Oliveto puro
 Oliveto consociato
 Oliveto + orto

- Oliveto infinito
 Oliveto sesto irregolare
 Oliveto sesto regolare

- Incolto
 Seminativo

- Ambienti naturali (*)
 Altro (*)

* Descrizione: _____

CARATTERISTICHE E DIMENSIONI DELLA PIANTA

L'albero ha un solo fusto? <input checked="" type="checkbox"/> SI <input type="checkbox"/> NO	La circonferenza del fusto è: <input checked="" type="checkbox"/> Integra <input type="checkbox"/> frammentaria (**)	Diametro del tronco a m 1,30 dal suolo reale o stimato (**) <input checked="" type="checkbox"/> tra 70 e 100 cm *** <input type="checkbox"/> tra 100 e 200 cm <input type="checkbox"/> oltre 200 cm	*** La pianta viene segnalata per: <input type="checkbox"/> forma o portamento <input type="checkbox"/> valore storico-culturale <input type="checkbox"/> localizzazione particolare
---	--	--	---

*** Motivazione della segnalazione

PERICOLI

<input type="checkbox"/> Cattiva coltivazione e manutenzione <input checked="" type="checkbox"/> Urbanizzazione ed edificazione <input type="checkbox"/> Abbandono	<input type="checkbox"/> Fuoco <input type="checkbox"/> Rischio di taglio <input type="checkbox"/> Altro: _____
--	---



Regione Puglia
Ass.to Ecologia
Ufficio Parchi

ELENCO DEGLI ULIVI MONUMENTALI - SCHEDA DI RILEVAMENTO -

L.R. 14/2007 - Art. 4

Codice identificativo

Foto Albero 209
Codice censimento
n. 0077698

Scheda n. 209

Data 08.04.2013

Rilevamento effettuato da:

Cognome CARRIERI Nome ERMANN0

Indirizzo, telefono, e-mail: Via Bellini, 49 - 72015 Fasano (BR)

Ente di appartenenza

DOVE SI TROVA LA PIANTA ?

Provincia FG BA BR TA LE Comune di: Fasano

Località/via ex. S.S. 16 Fasano-Ostuni

COORDINATE UTM WGS-84

Zona 33 x 34

Longitudine E: 17°22'29.39" Latitudine N: 40°49'37.01"

PROPRIETA'

Privata

Dati catastali - Foglio n.: 43 Particella n.: 77

Pubblica

Dati del proprietario DI BARI Genesio/Pasquale/Maddalena

IN CHE AMBIENTE SI TROVA?

Ambiente Urbano

- Verde pubblico
 Verde privato

Ambiente Extraurbano

- Oliveto puro
 Oliveto consociato
 Oliveto + orto

- Oliveto infinito
 Oliveto sesto irregolare
 Oliveto sesto regolare

- Incolto
 Seminativo

- Ambienti naturali (*)
 Altro (*)

* Descrizione: _____

CARATTERISTICHE E DIMENSIONI DELLA PIANTA

L'albero ha un solo fusto? <input checked="" type="checkbox"/> SI <input type="checkbox"/> NO	La circonferenza del fusto è: <input checked="" type="checkbox"/> Integra <input type="checkbox"/> frammentaria (**)	Diametro del tronco a m 1,30 dal suolo reale o stimato (**) <input type="checkbox"/> tra 70 e 100 cm *** <input checked="" type="checkbox"/> tra 100 e 200 cm <input type="checkbox"/> oltre 200 cm	*** La pianta viene segnalata per: <input type="checkbox"/> forma o portamento <input type="checkbox"/> valore storico-culturale <input type="checkbox"/> localizzazione particolare
---	--	--	---

*** Motivazione della segnalazione

PERICOLI

- Cattiva coltivazione e manutenzione
 Urbanizzazione ed edificazione
 Abbandono

- Fuoco
 Rischio di taglio
 Altro: _____



Regione Puglia
Ass.to Ecologia
Ufficio Parchi

ELENCO DEGLI ULIVI MONUMENTALI - SCHEDA DI RILEVAMENTO -

L.R. 14/2007 - Art. 4

Codice identificativo

Foto Albero 210
Codice censimento
n. 0094217

Scheda n. 210

Data 08.04.2013

Rilevamento effettuato da:

Cognome CARRIERI Nome ERMANN0

Indirizzo, telefono, e-mail: Via Bellini, 49 - 72015 Fasano (BR)

Ente di appartenenza

DOVE SI TROVA LA PIANTA ?

Provincia FG BA BR TA LE Comune di: Fasano

Località/via ex. S.S. 16 Fasano-Ostuni

COORDINATE UTM WGS-84

Zona 33 x 34

Longitudine E: 17°22'29.08" Latitudine N: 40°49'37.08"

PROPRIETA'

- Privata
 Pubblica

Dati catastali - Foglio n.: 43 Particella n.: 77

Dati del proprietario DI BARI Genesio/Pasquale/Maddalena

IN CHE AMBIENTE SI TROVA?

Ambiente Urbano

- Verde pubblico
 Verde privato

Ambiente Extraurbano

- Oliveto puro
 Oliveto consociato
 Oliveto + orto

- Oliveto infinito
 Oliveto sesto irregolare
 Oliveto sesto regolare

- Incolto
 Seminativo

- Ambienti naturali (*)
 Altro (*)

* Descrizione: _____

CARATTERISTICHE E DIMENSIONI DELLA PIANTA

L'albero ha un solo fusto? <input checked="" type="checkbox"/> SI <input type="checkbox"/> NO	La circonferenza del fusto è: <input checked="" type="checkbox"/> Integra <input type="checkbox"/> frammentaria (**)	Diametro del tronco a m 1,30 dal suolo reale o stimato (**) <input type="checkbox"/> tra 70 e 100 cm *** <input checked="" type="checkbox"/> tra 100 e 200 cm <input type="checkbox"/> oltre 200 cm	*** La pianta viene segnalata per: <input type="checkbox"/> forma o portamento <input type="checkbox"/> valore storico-culturale <input type="checkbox"/> localizzazione particolare
---	--	--	---

*** Motivazione della segnalazione

PERICOLI

- Cattiva coltivazione e manutenzione
 Urbanizzazione ed edificazione
 Abbandono

- Fuoco
 Rischio di taglio
 Altro: _____



Regione Puglia
Ass.to Ecologia
Ufficio Parchi

ELENCO DEGLI ULIVI MONUMENTALI - SCHEDA DI RILEVAMENTO -

L.R. 14/2007 - Art. 4

Codice identificativo

Foto Albero 211
Codice censimento
n. -----

Scheda n. 211

Data 08.04.2013

Rilevamento effettuato da:

Cognome CARRIERI Nome ERMANN0

Indirizzo, telefono, e-mail: Via Bellini, 49 - 72015 Fasano (BR)

Ente di appartenenza

DOVE SI TROVA LA PIANTA ?

Provincia FG BA BR TA LE Comune di: Fasano

Località/via ex. S.S. 16 Fasano-Ostuni

COORDINATE UTM WGS-84

Zona 33 x 34

Longitudine E: 17°22'28.73" Latitudine N: 40°49'36.46"

PROPRIETA'

- Privata
 Pubblica

Dati catastali - Foglio n.: 43 Particella n.: 77

Dati del proprietario DI BARI Genesio/Pasquale/Maddalena

IN CHE AMBIENTE SI TROVA?

Ambiente Urbano

- Verde pubblico
 Verde privato

Ambiente Extraurbano

- Oliveto puro
 Oliveto consociato
 Oliveto + orto

- Oliveto infinito
 Oliveto sesto irregolare
 Oliveto sesto regolare

- Incolto
 Seminativo

- Ambienti naturali (*)
 Altro (*)

* Descrizione: _____

CARATTERISTICHE E DIMENSIONI DELLA PIANTA


L'albero ha un solo fusto? <input checked="" type="checkbox"/> SI <input type="checkbox"/> NO	La circonferenza del fusto è: <input checked="" type="checkbox"/> Integra <input type="checkbox"/> frammentaria (**)	Diametro del tronco a m 1,30 dal suolo reale o stimato (**) <input checked="" type="checkbox"/> tra 70 e 100 cm *** <input type="checkbox"/> tra 100 e 200 cm <input type="checkbox"/> oltre 200 cm	*** La pianta viene segnalata per: <input type="checkbox"/> forma o portamento <input type="checkbox"/> valore storico-culturale <input type="checkbox"/> localizzazione particolare
---	--	--	---

*** Motivazione della segnalazione

PERICOLI

- Cattiva coltivazione e manutenzione
 Urbanizzazione ed edificazione
 Abbandono

- Fuoco
 Rischio di taglio
 Altro: _____



Regione Puglia
Ass.to Ecologia
Ufficio Parchi

ELENCO DEGLI ULIVI MONUMENTALI - SCHEDA DI RILEVAMENTO -

L.R. 14/2007 - Art. 4

Codice identificativo

Foto Albero 212
Codice censimento
n. 0095351

Scheda n. 212

Data 08.04.2013

Rilevamento effettuato da:

Cognome CARRIERI Nome ERMANN0

Indirizzo, telefono, e-mail: Via Bellini, 49 - 72015 Fasano (BR)

Ente di appartenenza

DOVE SI TROVA LA PIANTA ?

Provincia FG BA BR TA LE Comune di: Fasano

Località/via ex. S.S. 16 Fasano-Ostuni

COORDINATE UTM WGS-84

Zona 33 x 34

Longitudine E: 17°22'27.74" Latitudine N: 40°49'36.99"

PROPRIETA'

Privata

Dati catastali - Foglio n.: 43 Particella n.: 77

Pubblica

Dati del proprietario DI BARI Genesio/Pasquale/Maddalena

IN CHE AMBIENTE SI TROVA?

Ambiente Urbano

- Verde pubblico
 Verde privato

Ambiente Extraurbano

- Oliveto puro
 Oliveto consociato
 Oliveto + orto

- Oliveto infinito
 Oliveto sesto irregolare
 Oliveto sesto regolare

- Incolto
 Seminativo

- Ambienti naturali (*)
 Altro (*)

* Descrizione: _____

CARATTERISTICHE E DIMENSIONI DELLA PIANTA

L'albero ha un solo fusto? <input checked="" type="checkbox"/> SI <input type="checkbox"/> NO	La circonferenza del fusto è: <input checked="" type="checkbox"/> Integra <input type="checkbox"/> frammentaria (**)	Diametro del tronco a m 1,30 dal suolo reale o stimato (**) <input type="checkbox"/> tra 70 e 100 cm *** <input checked="" type="checkbox"/> tra 100 e 200 cm <input type="checkbox"/> oltre 200 cm	*** La pianta viene segnalata per: <input type="checkbox"/> forma o portamento <input type="checkbox"/> valore storico-culturale <input type="checkbox"/> localizzazione particolare
---	--	--	---

*** Motivazione della segnalazione

PERICOLI

- Cattiva coltivazione e manutenzione
 Urbanizzazione ed edificazione
 Abbandono

- Fuoco
 Rischio di taglio
 Altro: _____



Regione Puglia
Ass.to Ecologia
Ufficio Parchi

ELENCO DEGLI ULIVI MONUMENTALI - SCHEDA DI RILEVAMENTO -

L.R. 14/2007 - Art. 4

Codice identificativo

Foto Albero 213
Codice censimento
n. 0077667

Scheda n. 213

Data 08.04.2013

Rilevamento effettuato da:

Cognome CARRIERI Nome ERMANN0

Indirizzo, telefono, e-mail: Via Bellini, 49 - 72015 Fasano (BR)

Ente di appartenenza

DOVE SI TROVA LA PIANTA ?

Provincia FG BA BR TA LE Comune di: Fasano

Località/via ex. S.S. 16 Fasano-Ostuni

COORDINATE UTM WGS-84

Zona 33 x 34

Longitudine E: 17°22'28.08" Latitudine N: 40°49'36.95"

PROPRIETA'

- Privata
 Pubblica

Dati catastali - Foglio n.: 43 Particella n.: 77

Dati del proprietario DI BARI Genesio/Pasquale/Maddalena

IN CHE AMBIENTE SI TROVA?

Ambiente Urbano

- Verde pubblico
 Verde privato

Ambiente Extraurbano

- Oliveto puro
 Oliveto consociato
 Oliveto + orto

- Oliveto infinito
 Oliveto sesto irregolare
 Oliveto sesto regolare

- Incolto
 Seminativo

- Ambienti naturali (*)
 Altro (*)

* Descrizione: _____

CARATTERISTICHE E DIMENSIONI DELLA PIANTA


L'albero ha un solo fusto? <input checked="" type="checkbox"/> SI <input type="checkbox"/> NO	La circonferenza del fusto è: <input checked="" type="checkbox"/> Integra <input type="checkbox"/> frammentaria (**)	Diametro del tronco a m 1,30 dal suolo reale o stimato (**) <input type="checkbox"/> tra 70 e 100 cm *** <input checked="" type="checkbox"/> tra 100 e 200 cm <input type="checkbox"/> oltre 200 cm	*** La pianta viene segnalata per: <input type="checkbox"/> forma o portamento <input type="checkbox"/> valore storico-culturale <input type="checkbox"/> localizzazione particolare
---	--	--	---

*** Motivazione della segnalazione

PERICOLI

- Cattiva coltivazione e manutenzione
 Urbanizzazione ed edificazione
 Abbandono

- Fuoco
 Rischio di taglio
 Altro: _____



Regione Puglia
Ass.to Ecologia
Ufficio Parchi

ELENCO DEGLI ULIVI MONUMENTALI - SCHEDA DI RILEVAMENTO -

L.R. 14/2007 - Art. 4

Codice identificativo

Foto Albero 214
Codice censimento
n. 0094477

Scheda n. 214

Data 08.04.2013

Rilevamento effettuato da:

Cognome CARRIERI Nome ERMANN0

Indirizzo, telefono, e-mail: Via Bellini, 49 - 72015 Fasano (BR)

Ente di appartenenza

DOVE SI TROVA LA PIANTA ?

Provincia FG BA BR TA LE Comune di: Fasano

Località/via ex. S.S. 16 Fasano-Ostuni

COORDINATE UTM WGS-84

Zona 33 x 34

Longitudine E: 17°22'28.49" Latitudine N: 40°49'36.96"

PROPRIETA'

- Privata
 Pubblica

Dati catastali - Foglio n.: 43 Particella n.: 77

Dati del proprietario DI BARI Genesio/Pasquale/Maddalena

IN CHE AMBIENTE SI TROVA?

Ambiente Urbano

- Verde pubblico
 Verde privato

Ambiente Extraurbano

- Oliveto puro
 Oliveto consociato
 Oliveto + orto

- Oliveto infinito
 Oliveto sesto irregolare
 Oliveto sesto regolare

- Incolto
 Seminativo

- Ambienti naturali (*)
 Altro (*)

* Descrizione: _____

CARATTERISTICHE E DIMENSIONI DELLA PIANTA

L'albero ha un solo fusto?

- SI
 NO

La circonferenza del fusto è:

- Intgra
 frammentaria (**)

Diametro del tronco a m 1,30 dal suolo reale o stimato (**)

- tra 70 e 100 cm ***
 tra 100 e 200 cm
 oltre 200 cm

*** La pianta viene segnalata per:

- forma o portamento
 valore storico-culturale
 localizzazione particolare

*** Motivazione della segnalazione

PERICOLI

- Cattiva coltivazione e manutenzione
 Urbanizzazione ed edificazione
 Abbandono

- Fuoco
 Rischio di taglio
 Altro: _____



Regione Puglia
Ass.to Ecologia
Ufficio Parchi

ELENCO DEGLI ULIVI MONUMENTALI - SCHEDA DI RILEVAMENTO -

L.R. 14/2007 – Art. 4

Codice identificativo

Foto Albero 215
Codice censimento
n. 0094095

Scheda n. 215

Data 08.04.2013

Rilevamento effettuato da:

Cognome CARRIERI Nome ERMANN0

Indirizzo, telefono, e-mail: Via Bellini, 49 – 72015 Fasano (BR)

Ente di appartenenza

DOVE SI TROVA LA PIANTA ?

Provincia FG BA BR TA LE Comune di: Fasano

Località/via ex. S.S. 16 Fasano-Ostuni

COORDINATE UTM WGS-84

Zona 33 x 34

Longitudine E: 17°22'27.92" Latitudine N: 40°49'37.29"

PROPRIETA'

- Privata
 Pubblica

Dati catastali - Foglio n.: 43 Particella n.: 77

Dati del proprietario DI BARI Genesio/Pasquale/Maddalena

IN CHE AMBIENTE SI TROVA?

Ambiente Urbano

- Verde pubblico
 Verde privato

Ambiente Extraurbano

- Oliveto puro
 Oliveto consociato
 Oliveto + orto

- Oliveto infinito
 Oliveto sesto irregolare
 Oliveto sesto regolare

- Incolto
 Seminativo

- Ambienti naturali (*)
 Altro (*)

* Descrizione: _____

CARATTERISTICHE E DIMENSIONI DELLA PIANTA

L'albero ha un solo fusto? <input checked="" type="checkbox"/> SI <input type="checkbox"/> NO	La circonferenza del fusto è: <input checked="" type="checkbox"/> Integra <input type="checkbox"/> frammentaria (**)	Diametro del tronco a m 1,30 dal suolo reale o stimato (**) <input type="checkbox"/> tra 70 e 100 cm *** <input checked="" type="checkbox"/> tra 100 e 200 cm <input type="checkbox"/> oltre 200 cm	*** La pianta viene segnalata per: <input type="checkbox"/> forma o portamento <input type="checkbox"/> valore storico-culturale <input type="checkbox"/> localizzazione particolare
---	--	--	---

*** Motivazione della segnalazione

PERICOLI

<input type="checkbox"/> Cattiva coltivazione e manutenzione <input checked="" type="checkbox"/> Urbanizzazione ed edificazione <input type="checkbox"/> Abbandono	<input type="checkbox"/> Fuoco <input type="checkbox"/> Rischio di taglio <input type="checkbox"/> Altro: _____
--	---



Regione Puglia
Ass.to Ecologia
Ufficio Parchi

ELENCO DEGLI ULIVI MONUMENTALI - SCHEDA DI RILEVAMENTO -

L.R. 14/2007 – Art. 4

Codice identificativo

Foto Albero 216
Codice censimento
n. 0076764

Scheda n. 216

Data 08.04.2013

Rilevamento effettuato da:

Cognome CARRIERI Nome ERMANN0

Indirizzo, telefono, e-mail: Via Bellini, 49 – 72015 Fasano (BR)

Ente di appartenenza

DOVE SI TROVA LA PIANTA ?

Provincia FG BA BR TA LE Comune di: Fasano

Località/via ex. S.S. 16 Fasano-Ostuni

COORDINATE UTM WGS-84

Zona 33 x 34

Longitudine E: 17°22'28.37" Latitudine N: 40°49'37.34"

PROPRIETA'

Privata

Dati catastali - Foglio n.: 43 Particella n.: 77

Pubblica

Dati del proprietario DI BARI Genesio/Pasquale/Maddalena

IN CHE AMBIENTE SI TROVA?

Ambiente Urbano

- Verde pubblico
 Verde privato

Ambiente Extraurbano

- Oliveto puro
 Oliveto consociato
 Oliveto + orto

- Oliveto infinito
 Oliveto sesto irregolare
 Oliveto sesto regolare

- Incolto
 Seminativo

- Ambienti naturali (*)
 Altro (*)

* Descrizione: _____

CARATTERISTICHE E DIMENSIONI DELLA PIANTA

L'albero ha un solo fusto? <input checked="" type="checkbox"/> SI <input type="checkbox"/> NO	La circonferenza del fusto è: <input checked="" type="checkbox"/> Integra <input type="checkbox"/> frammentaria (**)	Diametro del tronco a m 1,30 dal suolo reale o stimato (**) <input type="checkbox"/> tra 70 e 100 cm *** <input checked="" type="checkbox"/> tra 100 e 200 cm <input type="checkbox"/> oltre 200 cm	*** La pianta viene segnalata per: <input type="checkbox"/> forma o portamento <input type="checkbox"/> valore storico-culturale <input type="checkbox"/> localizzazione particolare
---	--	--	---

*** Motivazione della segnalazione

PERICOLI

<input type="checkbox"/> Cattiva coltivazione e manutenzione <input checked="" type="checkbox"/> Urbanizzazione ed edificazione <input type="checkbox"/> Abbandono	<input type="checkbox"/> Fuoco <input type="checkbox"/> Rischio di taglio <input type="checkbox"/> Altro: _____
--	---



Regione Puglia
Ass.to Ecologia
Ufficio Parchi

ELENCO DEGLI ULIVI MONUMENTALI - SCHEDA DI RILEVAMENTO -

L.R. 14/2007 - Art. 4

Codice identificativo

Foto Albero 217
Codice censimento
n. 0095197

Scheda n. 217

Data 08.04.2013

Rilevamento effettuato da:

Cognome CARRIERI Nome ERMANN0

Indirizzo, telefono, e-mail: Via Bellini, 49 - 72015 Fasano (BR)

Ente di appartenenza

DOVE SI TROVA LA PIANTA ?

Provincia FG BA BR TA LE Comune di: Fasano

Località/via ex. S.S. 16 Fasano-Ostuni

COORDINATE UTM WGS-84

Zona 33 x 34

Longitudine E: 17°22'28.96" Latitudine N: 40°49'37.40"

PROPRIETA'

Privata

Dati catastali - Foglio n.: 43 Particella n.: 77

Pubblica

Dati del proprietario DI BARI Genesio/Pasquale/Maddalena

IN CHE AMBIENTE SI TROVA?

Ambiente Urbano

- Verde pubblico
 Verde privato

Ambiente Extraurbano

- Oliveto puro
 Oliveto consociato
 Oliveto + orto

- Oliveto infinito
 Oliveto sesto irregolare
 Oliveto sesto regolare

- Incolto
 Seminativo

- Ambienti naturali (*)
 Altro (*)

* Descrizione: _____


CARATTERISTICHE E DIMENSIONI DELLA PIANTA

L'albero ha un solo fusto? <input checked="" type="checkbox"/> SI <input type="checkbox"/> NO	La circonferenza del fusto è: <input checked="" type="checkbox"/> Integra <input type="checkbox"/> frammentaria (**)	Diametro del tronco a m 1,30 dal suolo reale o stimato (**) <input type="checkbox"/> tra 70 e 100 cm *** <input checked="" type="checkbox"/> tra 100 e 200 cm <input type="checkbox"/> oltre 200 cm	*** La pianta viene segnalata per: <input type="checkbox"/> forma o portamento <input type="checkbox"/> valore storico-culturale <input type="checkbox"/> localizzazione particolare
---	--	--	---

*** Motivazione della segnalazione

PERICOLI

<input type="checkbox"/> Cattiva coltivazione e manutenzione	<input type="checkbox"/> Fuoco
<input checked="" type="checkbox"/> Urbanizzazione ed edificazione	<input type="checkbox"/> Rischio di taglio
<input type="checkbox"/> Abbandono	<input type="checkbox"/> Altro: _____



Regione Puglia
Ass.to Ecologia
Ufficio Parchi

ELENCO DEGLI ULIVI MONUMENTALI - SCHEDA DI RILEVAMENTO -

L.R. 14/2007 - Art. 4

Codice identificativo

Foto Albero 218
Codice censimento
n. 0095234

Scheda n. 218

Data 08.04.2013

Rilevamento effettuato da:

Cognome CARRIERI Nome ERMANN0

Indirizzo, telefono, e-mail: Via Bellini, 49 - 72015 Fasano (BR)

Ente di appartenenza

DOVE SI TROVA LA PIANTA ?

Provincia FG BA BR TA LE Comune di: Fasano

Località/via ex. S.S. 16 Fasano-Ostuni

COORDINATE UTM WGS-84

Zona 33 x 34

Longitudine E: 17°22'28.58" Latitudine N: 40°49'37.66"

PROPRIETA'

- Privata
 Pubblica

Dati catastali - Foglio n.: 43 Particella n.: 77

Dati del proprietario DI BARI Genesio/Pasquale/Maddalena

IN CHE AMBIENTE SI TROVA?

Ambiente Urbano

- Verde pubblico
 Verde privato

Ambiente Extraurbano

- Oliveto puro
 Oliveto consociato
 Oliveto + orto

- Oliveto infinito
 Oliveto sesto irregolare
 Oliveto sesto regolare

- Incolto
 Seminativo

- Ambienti naturali (*)
 Altro (*)

* Descrizione: _____

CARATTERISTICHE E DIMENSIONI DELLA PIANTA

L'albero ha un solo fusto? <input checked="" type="checkbox"/> SI <input type="checkbox"/> NO	La circonferenza del fusto è: <input checked="" type="checkbox"/> Integra <input type="checkbox"/> frammentaria (**)	Diametro del tronco a m 1,30 dal suolo reale o stimato (**) <input type="checkbox"/> tra 70 e 100 cm *** <input checked="" type="checkbox"/> tra 100 e 200 cm <input type="checkbox"/> oltre 200 cm	*** La pianta viene segnalata per: <input type="checkbox"/> forma o portamento <input type="checkbox"/> valore storico-culturale <input type="checkbox"/> localizzazione particolare
---	--	--	---

*** Motivazione della segnalazione

PERICOLI

- Cattiva coltivazione e manutenzione
 Urbanizzazione ed edificazione
 Abbandono

- Fuoco
 Rischio di taglio
 Altro: _____



Regione Puglia
Ass.to Ecologia
Ufficio Parchi

ELENCO DEGLI ULIVI MONUMENTALI - SCHEDA DI RILEVAMENTO -

L.R. 14/2007 – Art. 4

Codice identificativo

Foto Albero 219
Codice censimento
n. -----

Scheda n. 219

Data 08.04.2013

Rilevamento effettuato da:

Cognome CARRIERI Nome ERMANN0

Indirizzo, telefono, e-mail: Via Bellini, 49 – 72015 Fasano (BR)

Ente di appartenenza

DOVE SI TROVA LA PIANTA ?

Provincia FG BA BR TA LE Comune di: Fasano

Località/via ex. S.S. 16 Fasano-Ostuni

COORDINATE UTM WGS-84

Zona 33 x 34

Longitudine E: 17°22'29.02" Latitudine N: 40°49'37.88"

PROPRIETA'

- Privata
 Pubblica

Dati catastali - Foglio n.: 43 Particella n.: 77

Dati del proprietario DI BARI Genesio/Pasquale/Maddalena

IN CHE AMBIENTE SI TROVA?

Ambiente Urbano

- Verde pubblico
 Verde privato

Ambiente Extraurbano

- | | | | |
|--|---|-------------------------------------|--|
| <input checked="" type="checkbox"/> Oliveto puro | <input type="checkbox"/> Oliveto infinito | <input type="checkbox"/> Incolto | <input type="checkbox"/> Ambienti naturali (*) |
| <input type="checkbox"/> Oliveto consociato | <input type="checkbox"/> Oliveto sesto irregolare | <input type="checkbox"/> Seminativo | <input type="checkbox"/> Altro (*) |
| <input type="checkbox"/> Oliveto + orto | <input type="checkbox"/> Oliveto sesto regolare | | |

* Descrizione: _____

CARATTERISTICHE E DIMENSIONI DELLA PIANTA

L'albero ha un solo fusto? <input checked="" type="checkbox"/> SI <input type="checkbox"/> NO	La circonferenza del fusto è: <input checked="" type="checkbox"/> Integra <input type="checkbox"/> frammentaria (**)	Diametro del tronco a m 1,30 dal suolo reale o stimato (**) <input type="checkbox"/> tra 70 e 100 cm *** <input checked="" type="checkbox"/> tra 100 e 200 cm <input type="checkbox"/> oltre 200 cm	*** La pianta viene segnalata per: <input type="checkbox"/> forma o portamento <input type="checkbox"/> valore storico-culturale <input type="checkbox"/> localizzazione particolare
---	--	--	---

*** Motivazione della segnalazione

PERICOLI

- | | |
|--|---|
| <input type="checkbox"/> Cattiva coltivazione e manutenzione
<input checked="" type="checkbox"/> Urbanizzazione ed edificazione
<input type="checkbox"/> Abbandono | <input type="checkbox"/> Fuoco
<input type="checkbox"/> Rischio di taglio
<input type="checkbox"/> Altro: _____ |
|--|---|



Regione Puglia
Ass.to Ecologia
Ufficio Parchi

ELENCO DEGLI ULIVI MONUMENTALI - SCHEDA DI RILEVAMENTO -

L.R. 14/2007 - Art. 4

Codice identificativo

Foto Albero 220
Codice censimento
n. 0095403

Scheda n. 220

Data 08.04.2013

Rilevamento effettuato da:

Cognome CARRIERI Nome ERMANN0

Indirizzo, telefono, e-mail: Via Bellini, 49 - 72015 Fasano (BR)

Ente di appartenenza

DOVE SI TROVA LA PIANTA ?

Provincia FG BA BR TA LE Comune di: Fasano

Località/via ex. S.S. 16 Fasano-Ostuni

COORDINATE UTM WGS-84

Zona 33 x 34

Longitudine E: 17°22'29.19" Latitudine N: 40°49'38.14"

PROPRIETA'

Privata

Dati catastali - Foglio n.: 43 Particella n.: 77

Pubblica

Dati del proprietario DI BARI Genesio/Pasquale/Maddalena

IN CHE AMBIENTE SI TROVA?

Ambiente Urbano

- Verde pubblico
 Verde privato

Ambiente Extraurbano

- Oliveto puro
 Oliveto consociato
 Oliveto + orto

- Oliveto infinito
 Oliveto sesto irregolare
 Oliveto sesto regolare

- Incolto
 Seminativo

- Ambienti naturali (*)
 Altro (*)

* Descrizione: _____

CARATTERISTICHE E DIMENSIONI DELLA PIANTA

L'albero ha un solo fusto? <input checked="" type="checkbox"/> SI <input type="checkbox"/> NO	La circonferenza del fusto è: <input checked="" type="checkbox"/> Integra <input type="checkbox"/> frammentaria (**)	Diametro del tronco a m 1,30 dal suolo reale o stimato (**) <input type="checkbox"/> tra 70 e 100 cm *** <input checked="" type="checkbox"/> tra 100 e 200 cm <input type="checkbox"/> oltre 200 cm	*** La pianta viene segnalata per: <input type="checkbox"/> forma o portamento <input type="checkbox"/> valore storico-culturale <input type="checkbox"/> localizzazione particolare
---	--	--	---

*** Motivazione della segnalazione

PERICOLI

<input type="checkbox"/> Cattiva coltivazione e manutenzione	<input type="checkbox"/> Fuoco
<input checked="" type="checkbox"/> Urbanizzazione ed edificazione	<input type="checkbox"/> Rischio di taglio
<input type="checkbox"/> Abbandono	<input type="checkbox"/> Altro: _____



Regione Puglia
Ass.to Ecologia
Ufficio Parchi

ELENCO DEGLI ULIVI MONUMENTALI - SCHEDA DI RILEVAMENTO -

L.R. 14/2007 – Art. 4

Codice identificativo

Foto Albero 221
Codice censimento
n. 0094482

Scheda n. 221

Data 08.04.2013

Rilevamento effettuato da:

Cognome CARRIERI Nome ERMANN0

Indirizzo, telefono, e-mail: Via Bellini, 49 – 72015 Fasano (BR)

Ente di appartenenza

DOVE SI TROVA LA PIANTA ?

Provincia FG BA BR TA LE Comune di: Fasano

Località/via ex. S.S. 16 Fasano-Ostuni

COORDINATE UTM WGS-84

Zona 33 x 34

Longitudine E: 17°22'29.69" Latitudine N: 40°49'37.97"

PROPRIETA'

- Privata
 Pubblica

Dati catastali - Foglio n.: 43 Particella n.: 77

Dati del proprietario DI BARI Genesio/Pasquale/Maddalena

IN CHE AMBIENTE SI TROVA?

Ambiente Urbano

- Verde pubblico
 Verde privato

Ambiente Extraurbano

- Oliveto puro
 Oliveto consociato
 Oliveto + orto

- Oliveto infinito
 Oliveto sesto irregolare
 Oliveto sesto regolare

- Incolto
 Seminativo

- Ambienti naturali (*)
 Altro (*)

* Descrizione: _____

CARATTERISTICHE E DIMENSIONI DELLA PIANTA

L'albero ha un solo fusto? <input checked="" type="checkbox"/> SI <input type="checkbox"/> NO	La circonferenza del fusto è: <input checked="" type="checkbox"/> Integra <input type="checkbox"/> frammentaria (**)	Diametro del tronco a m 1,30 dal suolo reale o stimato (**) <input type="checkbox"/> tra 70 e 100 cm *** <input checked="" type="checkbox"/> tra 100 e 200 cm <input type="checkbox"/> oltre 200 cm	*** La pianta viene segnalata per: <input type="checkbox"/> forma o portamento <input type="checkbox"/> valore storico-culturale <input type="checkbox"/> localizzazione particolare
---	--	--	---

*** Motivazione della segnalazione

PERICOLI

<input type="checkbox"/> Cattiva coltivazione e manutenzione <input checked="" type="checkbox"/> Urbanizzazione ed edificazione <input type="checkbox"/> Abbandono	<input type="checkbox"/> Fuoco <input type="checkbox"/> Rischio di taglio <input type="checkbox"/> Altro: _____
--	---



Regione Puglia
Ass.to Ecologia
Ufficio Parchi

ELENCO DEGLI ULIVI MONUMENTALI - SCHEDA DI RILEVAMENTO -

L.R. 14/2007 – Art. 4

Codice identificativo

Foto Albero 222
Codice censimento
n. 0094759

Scheda n. 222

Data 08.04.2013

Rilevamento effettuato da:

Cognome CARRIERI Nome ERMANN0

Indirizzo, telefono, e-mail: Via Bellini, 49 – 72015 Fasano (BR)

Ente di appartenenza

DOVE SI TROVA LA PIANTA ?

Provincia FG BA BR TA LE Comune di: Fasano

Località/via ex. S.S. 16 Fasano-Ostuni

COORDINATE UTM WGS-84

Zona 33 x 34

Longitudine E: 17°22'29.45" Latitudine N: 40°49'38.21"

PROPRIETA'

Privata

Dati catastali - Foglio n.: 43 Particella n.: 77

Pubblica

Dati del proprietario DI BARI Genesio/Pasquale/Maddalena

IN CHE AMBIENTE SI TROVA?

Ambiente Urbano

- Verde pubblico
 Verde privato

Ambiente Extraurbano

- Oliveto puro
 Oliveto consociato
 Oliveto + orto

- Oliveto infinito
 Oliveto sesto irregolare
 Oliveto sesto regolare

- Incolto
 Seminativo

- Ambienti naturali (*)
 Altro (*)

* Descrizione: _____

CARATTERISTICHE E DIMENSIONI DELLA PIANTA

L'albero ha un solo fusto? <input checked="" type="checkbox"/> SI <input type="checkbox"/> NO	La circonferenza del fusto è: <input checked="" type="checkbox"/> Intgra <input type="checkbox"/> frammentaria (**)	Diametro del tronco a m 1,30 dal suolo reale o stimato (**) <input type="checkbox"/> tra 70 e 100 cm *** <input checked="" type="checkbox"/> tra 100 e 200 cm <input type="checkbox"/> oltre 200 cm	*** La pianta viene segnalata per: <input type="checkbox"/> forma o portamento <input type="checkbox"/> valore storico-culturale <input type="checkbox"/> localizzazione particolare
---	---	--	---

*** Motivazione della segnalazione

PERICOLI

<input type="checkbox"/> Cattiva coltivazione e manutenzione <input checked="" type="checkbox"/> Urbanizzazione ed edificazione <input type="checkbox"/> Abbandono	<input type="checkbox"/> Fuoco <input type="checkbox"/> Rischio di taglio <input type="checkbox"/> Altro: _____
--	---



Regione Puglia
Ass.to Ecologia
Ufficio Parchi

ELENCO DEGLI ULIVI MONUMENTALI - SCHEDA DI RILEVAMENTO -

Carrubo

Codice identificativo

Foto Albero 223c

Codice censimento

n. -----

Scheda n. 223

Data 08.04.2013

Rilevamento effettuato da:

Cognome CARRIERI Nome ERMANNIO

Indirizzo, telefono, e-mail: Via Bellini, 49 - 72015 Fasano (BR)

Ente di appartenenza

DOVE SI TROVA LA PIANTA ?

Provincia FG BA BR TA LE Comune di: Fasano

Località/via ex. S.S. 16 Fasano-Ostuni

COORDINATE UTM WGS-84

Zona 33 x 34

Longitudine E: 17°22'28.64" Latitudine N: 40°49'38.30"

PROPRIETA'

Privata Dati catastali - Foglio n.: 43 Particella n.: 77

Pubblica
Dati del proprietario DI BARI Genesis/Pasquale/Maddalena

IN CHE AMBIENTE SI TROVA?

Ambiente Urbano

Verde pubblico

Verde privato

Ambiente Extraurbano

Oliveto puro

Oliveto consociato

Oliveto + orto

Oliveto infinito

Oliveto sesto irregolare

Oliveto sesto regolare

Incolto

Seminativo

Ambienti naturali (*)

Altro (*)

* Descrizione: _____

CARATTERISTICHE E DIMENSIONI DELLA PIANTA

L'albero ha un solo fusto?

SI

NO

La circonferenza del fusto è:

Integra

frammentaria (**)

Diametro del tronco a m 1,30 dal suolo reale o stimato (**)

tra 70 e 100 cm ***

tra 100 e 200 cm

oltre 200 cm

*** La pianta viene segnalata per:

forma o portamento

valore storico-culturale

localizzazione particolare

*** Motivazione della segnalazione

PERICOLI

Cattiva coltivazione e manutenzione

Urbanizzazione ed edificazione

Abbandono

Fuoco

Rischio di taglio

Altro: _____



Regione Puglia
Ass.to Ecologia
Ufficio Parchi

ELENCO DEGLI ULIVI MONUMENTALI - SCHEDA DI RILEVAMENTO -

L.R. 14/2007 - Art. 4

Codice identificativo

Foto Albero 224
Codice censimento
n. 0095163

Scheda n. 224

Data 08.04.2013

Rilevamento effettuato da:

Cognome CARRIERI Nome ERMANN0

Indirizzo, telefono, e-mail: Via Bellini, 49 - 72015 Fasano (BR)

Ente di appartenenza

DOVE SI TROVA LA PIANTA ?

Provincia FG BA BR TA LE Comune di: Fasano

Località/via ex. S.S. 16 Fasano-Ostuni

COORDINATE UTM WGS-84

Zona 33 x 34

Longitudine E: 17°22'28.32" Latitudine N: 40°49'38.63"

PROPRIETA'

Privata

Dati catastali - Foglio n.: 43 Particella n.: 86

Pubblica

Dati del proprietario DI BARI Genesio/Pasquale/Maddalena

IN CHE AMBIENTE SI TROVA?

Ambiente Urbano

- Verde pubblico
 Verde privato

Ambiente Extraurbano

- Oliveto puro
 Oliveto consociato
 Oliveto + orto

- Oliveto infinito
 Oliveto sesto irregolare
 Oliveto sesto regolare

- Incolto
 Seminativo

- Ambienti naturali (*)
 Altro (*)

* Descrizione: _____

CARATTERISTICHE E DIMENSIONI DELLA PIANTA

L'albero ha un solo fusto? <input checked="" type="checkbox"/> SI <input type="checkbox"/> NO	La circonferenza del fusto è: <input checked="" type="checkbox"/> Integra <input type="checkbox"/> frammentaria (**)	Diametro del tronco a m 1,30 dal suolo reale o stimato (**) <input checked="" type="checkbox"/> tra 70 e 100 cm *** <input type="checkbox"/> tra 100 e 200 cm <input type="checkbox"/> oltre 200 cm	*** La pianta viene segnalata per: <input type="checkbox"/> forma o portamento <input type="checkbox"/> valore storico-culturale <input type="checkbox"/> localizzazione particolare
---	--	--	---

*** Motivazione della segnalazione

PERICOLI

- Cattiva coltivazione e manutenzione
 Urbanizzazione ed edificazione
 Abbandono

- Fuoco
 Rischio di taglio
 Altro: _____



Regione Puglia
Ass.to Ecologia
Ufficio Parchi

ELENCO DEGLI ULIVI MONUMENTALI - SCHEDA DI RILEVAMENTO -

L.R. 14/2007 - Art. 4

Codice identificativo

Foto Albero 225
Codice censimento
n. 0094403

Scheda n. 225

Data 08.04.2013

Rilevamento effettuato da:

Cognome CARRIERI Nome ERMANN0

Indirizzo, telefono, e-mail: Via Bellini, 49 - 72015 Fasano (BR)

Ente di appartenenza

DOVE SI TROVA LA PIANTA ?

Provincia FG BA BR TA LE Comune di: Fasano

Località/via ex. S.S. 16 Fasano-Ostuni

COORDINATE UTM WGS-84

Zona 33 x 34

Longitudine E: 17°22'28.03" Latitudine N: 40°49'38.40"

PROPRIETA'

- Privata
 Pubblica

Dati catastali - Foglio n.: 43 Particella n.: 86

Dati del proprietario DI BARI Genesio/Pasquale/Maddalena

IN CHE AMBIENTE SI TROVA?

Ambiente Urbano

- Verde pubblico
 Verde privato

Ambiente Extraurbano

- Oliveto puro
 Oliveto consociato
 Oliveto + orto

- Oliveto infinito
 Oliveto sesto irregolare
 Oliveto sesto regolare

- Incolto
 Seminativo

- Ambienti naturali (*)
 Altro (*)

* Descrizione: _____

CARATTERISTICHE E DIMENSIONI DELLA PIANTA


L'albero ha un solo fusto? <input checked="" type="checkbox"/> SI <input type="checkbox"/> NO	La circonferenza del fusto è: <input checked="" type="checkbox"/> Intgra <input type="checkbox"/> frammentaria (**)	Diametro del tronco a m 1,30 dal suolo reale o stimato (**) <input type="checkbox"/> tra 70 e 100 cm *** <input checked="" type="checkbox"/> tra 100 e 200 cm <input type="checkbox"/> oltre 200 cm	*** La pianta viene segnalata per: <input type="checkbox"/> forma o portamento <input type="checkbox"/> valore storico-culturale <input type="checkbox"/> localizzazione particolare
---	---	--	---

*** Motivazione della segnalazione

PERICOLI

- Cattiva coltivazione e manutenzione
 Urbanizzazione ed edificazione
 Abbandono

- Fuoco
 Rischio di taglio
 Altro: _____



Regione Puglia
Ass.to Ecologia
Ufficio Parchi

ELENCO DEGLI ULIVI MONUMENTALI - SCHEDA DI RILEVAMENTO -

L.R. 14/2007 - Art. 4

Codice identificativo

Foto Albero 226
Codice censimento
n. 0094873

Scheda n. 226

Data 08.04.2013

Rilevamento effettuato da:

Cognome CARRIERI Nome ERMANN0

Indirizzo, telefono, e-mail: Via Bellini, 49 - 72015 Fasano (BR)

Ente di appartenenza

DOVE SI TROVA LA PIANTA ?

Provincia FG BA BR TA LE Comune di: Fasano

Località/via ex. S.S. 16 Fasano-Ostuni

COORDINATE UTM WGS-84

Zona 33 x 34

Longitudine E: 17°22'27.83" Latitudine N: 40°49'38.02"

PROPRIETA'

- Privata
 Pubblica

Dati catastali - Foglio n.: 43 Particella n.: 86

Dati del proprietario DI BARI Genesio/Pasquale/Maddalena

IN CHE AMBIENTE SI TROVA?

Ambiente Urbano

- Verde pubblico
 Verde privato

Ambiente Extraurbano

- Oliveto puro
 Oliveto consociato
 Oliveto + orto

- Oliveto infinito
 Oliveto sesto irregolare
 Oliveto sesto regolare

- Incolto
 Seminativo

- Ambienti naturali (*)
 Altro (*)

* Descrizione: _____

CARATTERISTICHE E DIMENSIONI DELLA PIANTA

L'albero ha un solo fusto?

- SI
 NO

La circonferenza del fusto è:

- Intera
 frammentaria (**)

Diametro del tronco a m 1,30 dal suolo reale o stimato (**)

- tra 70 e 100 cm ***
 tra 100 e 200 cm
 oltre 200 cm

*** La pianta viene segnalata per:

- forma o portamento
 valore storico-culturale
 localizzazione particolare

*** Motivazione della segnalazione

PERICOLI

- Cattiva coltivazione e manutenzione
 Urbanizzazione ed edificazione
 Abbandono

- Fuoco
 Rischio di taglio
 Altro: _____



Regione Puglia
Ass.to Ecologia
Ufficio Parchi

ELENCO DEGLI ULIVI MONUMENTALI - SCHEDA DI RILEVAMENTO -

L.R. 14/2007 - Art. 4

Codice identificativo

Foto Albero 227
Codice censimento
n. 0095209

Scheda n. 227

Data 08.04.2013

Rilevamento effettuato da:

Cognome CARRIERI Nome ERMANN0

Indirizzo, telefono, e-mail: Via Bellini, 49 - 72015 Fasano (BR)

Ente di appartenenza

DOVE SI TROVA LA PIANTA ?

Provincia FG BA BR TA LE Comune di: Fasano

Località/via ex. S.S. 16 Fasano-Ostuni

COORDINATE UTM WGS-84

Zona 33 x 34

Longitudine E: 17°22'27.62" Latitudine N: 40°49'37.61"

PROPRIETA'

- Privata
 Pubblica

Dati catastali - Foglio n.: 43 Particella n.: 86

Dati del proprietario DI BARI Genesio/Pasquale/Maddalena

IN CHE AMBIENTE SI TROVA?

Ambiente Urbano

- Verde pubblico
 Verde privato

Ambiente Extraurbano

- Oliveto puro
 Oliveto consociato
 Oliveto + orto

- Oliveto infinito
 Oliveto sesto irregolare
 Oliveto sesto regolare

- Incolto
 Seminativo

- Ambienti naturali (*)
 Altro (*)

* Descrizione: _____

CARATTERISTICHE E DIMENSIONI DELLA PIANTA

L'albero ha un solo fusto? <input checked="" type="checkbox"/> SI <input type="checkbox"/> NO	La circonferenza del fusto è: <input type="checkbox"/> Intgra <input checked="" type="checkbox"/> frammentaria (**)	Diametro del tronco a m 1,30 dal suolo reale o stimato (**) <input type="checkbox"/> tra 70 e 100 cm *** <input checked="" type="checkbox"/> tra 100 e 200 cm <input type="checkbox"/> oltre 200 cm	*** La pianta viene segnalata per: <input type="checkbox"/> forma o portamento <input type="checkbox"/> valore storico-culturale <input type="checkbox"/> localizzazione particolare
---	---	--	---

*** Motivazione della segnalazione

PERICOLI

- Cattiva coltivazione e manutenzione
 Urbanizzazione ed edificazione
 Abbandono

- Fuoco
 Rischio di taglio
 Altro: _____



Regione Puglia
Ass.to Ecologia
Ufficio Parchi

ELENCO DEGLI ULIVI MONUMENTALI - SCHEDA DI RILEVAMENTO -

L.R. 14/2007 - Art. 4

Codice identificativo

Foto Albero 228
Codice censimento
n. 0094773

Scheda n. 228

Data 08.04.2013

Rilevamento effettuato da:

Cognome CARRIERI Nome ERMANN0

Indirizzo, telefono, e-mail: Via Bellini, 49 - 72015 Fasano (BR)

Ente di appartenenza

DOVE SI TROVA LA PIANTA ?

Provincia FG BA BR TA LE Comune di: Fasano

Località/via ex. S.S. 16 Fasano-Ostuni

COORDINATE UTM WGS-84

Zona 33 x 34

Longitudine E: 17°22'27.25" Latitudine N: 40°49'37.47"

PROPRIETA'

- Privata
 Pubblica

Dati catastali - Foglio n.: 43 Particella n.: 86

Dati del proprietario DI BARI Genesio/Pasquale/Maddalena

IN CHE AMBIENTE SI TROVA?

Ambiente Urbano

- Verde pubblico
 Verde privato

Ambiente Extraurbano

- Oliveto puro
 Oliveto consociato
 Oliveto + orto

- Oliveto infinito
 Oliveto sesto irregolare
 Oliveto sesto regolare

- Incolto
 Seminativo

- Ambienti naturali (*)
 Altro (*)

* Descrizione: _____

CARATTERISTICHE E DIMENSIONI DELLA PIANTA


L'albero ha un solo fusto? <input checked="" type="checkbox"/> SI <input type="checkbox"/> NO	La circonferenza del fusto è: <input type="checkbox"/> Intgra <input checked="" type="checkbox"/> frammentaria (**)	Diametro del tronco a m 1,30 dal suolo reale o stimato (**) <input type="checkbox"/> tra 70 e 100 cm *** <input checked="" type="checkbox"/> tra 100 e 200 cm <input type="checkbox"/> oltre 200 cm	*** La pianta viene segnalata per: <input type="checkbox"/> forma o portamento <input type="checkbox"/> valore storico-culturale <input type="checkbox"/> localizzazione particolare
---	---	--	---

*** Motivazione della segnalazione

PERICOLI

- Cattiva coltivazione e manutenzione
 Urbanizzazione ed edificazione
 Abbandono

- Fuoco
 Rischio di taglio
 Altro: _____



Regione Puglia
Ass.to Ecologia
Ufficio Parchi

ELENCO DEGLI ULIVI MONUMENTALI - SCHEDA DI RILEVAMENTO -

L.R. 14/2007 - Art. 4

Codice identificativo

Foto Albero 229
Codice censimento
n. 0094074

Scheda n. 229

Data 08.04.2013

Rilevamento effettuato da:

Cognome CARRIERI Nome ERMANN0

Indirizzo, telefono, e-mail: Via Bellini, 49 - 72015 Fasano (BR)

Ente di appartenenza

DOVE SI TROVA LA PIANTA ?

Provincia FG BA BR TA LE Comune di: Fasano

Località/via ex. S.S. 16 Fasano-Ostuni

COORDINATE UTM WGS-84

Zona 33 x 34

Longitudine E: 17°22'26.99" Latitudine N: 40°49'37.63"

PROPRIETA'

- Privata
 Pubblica

Dati catastali - Foglio n.: 43 Particella n.: 86

Dati del proprietario DI BARI Genesio/Pasquale/Maddalena

IN CHE AMBIENTE SI TROVA?

Ambiente Urbano

- Verde pubblico
 Verde privato

Ambiente Extraurbano

- Oliveto puro
 Oliveto consociato
 Oliveto + orto

- Oliveto infinito
 Oliveto sesto irregolare
 Oliveto sesto regolare

- Incolto
 Seminativo

- Ambienti naturali (*)
 Altro (*)

* Descrizione: _____

CARATTERISTICHE E DIMENSIONI DELLA PIANTA

L'albero ha un solo fusto?

- SI
 NO

La circonferenza del fusto è:

- Integra
 frammentaria (**)

Diametro del tronco a m 1,30 dal suolo reale o stimato (**)

- tra 70 e 100 cm ***
 tra 100 e 200 cm
 oltre 200 cm

*** La pianta viene segnalata per:


- forma o portamento
 valore storico-culturale
 localizzazione particolare

*** Motivazione della segnalazione

PERICOLI

- Cattiva coltivazione e manutenzione
 Urbanizzazione ed edificazione
 Abbandono

- Fuoco
 Rischio di taglio
 Altro: _____



Regione Puglia
Ass.to Ecologia
Ufficio Parchi

ELENCO DEGLI ULIVI MONUMENTALI - SCHEDA DI RILEVAMENTO -

L.R. 14/2007 - Art. 4

Codice identificativo

Foto Albero 230
Codice censimento
n. 0038045

Scheda n. 230

Data 08.04.2013

Rilevamento effettuato da:

Cognome CARRIERI Nome ERMANN0

Indirizzo, telefono, e-mail: Via Bellini, 49 - 72015 Fasano (BR)

Ente di appartenenza

DOVE SI TROVA LA PIANTA ?

Provincia FG BA BR TA LE Comune di: Fasano

Località/via ex. S.S. 16 Fasano-Ostuni

COORDINATE UTM WGS-84

Zona 33 x 34

Longitudine E: 17°22'26.87" Latitudine N: 40°49'37.95"

PROPRIETA'

Privata

Dati catastali - Foglio n.: 43 Particella n.: 86

Pubblica

Dati del proprietario DI BARI Genesio/Pasquale/Maddalena

IN CHE AMBIENTE SI TROVA?

Ambiente Urbano

- Verde pubblico
 Verde privato

Ambiente Extraurbano

- Oliveto puro
 Oliveto consociato
 Oliveto + orto

- Oliveto infinito
 Oliveto sesto irregolare
 Oliveto sesto regolare

- Incolto
 Seminativo

- Ambienti naturali (*)
 Altro (*)

* Descrizione: _____

CARATTERISTICHE E DIMENSIONI DELLA PIANTA

L'albero ha un solo fusto? <input checked="" type="checkbox"/> SI <input type="checkbox"/> NO	La circonferenza del fusto è: <input checked="" type="checkbox"/> Intgra <input type="checkbox"/> frammentaria (**)	Diametro del tronco a m 1,30 dal suolo reale o stimato (**) <input type="checkbox"/> tra 70 e 100 cm *** <input checked="" type="checkbox"/> tra 100 e 200 cm <input type="checkbox"/> oltre 200 cm	*** La pianta viene segnalata per: <input type="checkbox"/> forma o portamento <input type="checkbox"/> valore storico-culturale <input type="checkbox"/> localizzazione particolare
---	---	--	---

*** Motivazione della segnalazione

PERICOLI

- Cattiva coltivazione e manutenzione
 Urbanizzazione ed edificazione
 Abbandono

- Fuoco
 Rischio di taglio
 Altro: _____



Regione Puglia
Ass.to Ecologia
Ufficio Parchi

ELENCO DEGLI ULIVI MONUMENTALI - SCHEDA DI RILEVAMENTO -

L.R. 14/2007 - Art. 4

Codice identificativo

Foto Albero 231
Codice censimento
n. 0038239

Scheda n. 231

Data 08.04.2013

Rilevamento effettuato da:

Cognome CARRIERI Nome ERMANN0

Indirizzo, telefono, e-mail: Via Bellini, 49 - 72015 Fasano (BR)

Ente di appartenenza

DOVE SI TROVA LA PIANTA ?

Provincia FG BA BR TA LE Comune di: Fasano

Località/via ex. S.S. 16 Fasano-Ostuni

COORDINATE UTM WGS-84

Zona 33 x 34

Longitudine E: 17°22'27.42" Latitudine N: 40°49'38.15"

PROPRIETA'

- Privata
 Pubblica

Dati catastali - Foglio n.: 43 Particella n.: 86

Dati del proprietario DI BARI Genesio/Pasquale/Maddalena

IN CHE AMBIENTE SI TROVA?

Ambiente Urbano

- Verde pubblico
 Verde privato

Ambiente Extraurbano

- Oliveto puro
 Oliveto consociato
 Oliveto + orto

- Oliveto infinito
 Oliveto sesto irregolare
 Oliveto sesto regolare

- Incolto
 Seminativo

- Ambienti naturali (*)
 Altro (*)

* Descrizione: _____

CARATTERISTICHE E DIMENSIONI DELLA PIANTA

L'albero ha un solo fusto? <input checked="" type="checkbox"/> SI <input type="checkbox"/> NO	La circonferenza del fusto è: <input checked="" type="checkbox"/> Intgra <input type="checkbox"/> frammentaria (**)	Diametro del tronco a m 1,30 dal suolo reale o stimato (**) <input type="checkbox"/> tra 70 e 100 cm *** <input checked="" type="checkbox"/> tra 100 e 200 cm <input type="checkbox"/> oltre 200 cm	*** La pianta viene segnalata per: <input type="checkbox"/> forma o portamento <input type="checkbox"/> valore storico-culturale <input type="checkbox"/> localizzazione particolare
---	---	--	---

*** Motivazione della segnalazione

PERICOLI

- Cattiva coltivazione e manutenzione
 Urbanizzazione ed edificazione
 Abbandono

- Fuoco
 Rischio di taglio
 Altro: _____



Regione Puglia
Ass.to Ecologia
Ufficio Parchi

ELENCO DEGLI ULIVI MONUMENTALI - SCHEDA DI RILEVAMENTO -

L.R. 14/2007 – Art. 4

Codice identificativo

Foto Albero 232
Codice censimento
n. 0094328

Scheda n. 232

Data 08.04.2013

Rilevamento effettuato da:

Cognome CARRIERI Nome ERMANN0

Indirizzo, telefono, e-mail: Via Bellini, 49 – 72015 Fasano (BR)

Ente di appartenenza

DOVE SI TROVA LA PIANTA ?

Provincia FG BA BR TA LE Comune di: Fasano

Località/via ex. S.S. 16 Fasano-Ostuni

COORDINATE UTM WGS-84

Zona 33 x 34

Longitudine E: 17°22'27.70" Latitudine N: 40°49'38.75"

PROPRIETA'

Privata

Dati catastali - Foglio n.: 43 Particella n.: 86

Pubblica

Dati del proprietario DI BARI Genesio/Pasquale/Maddalena

IN CHE AMBIENTE SI TROVA?

Ambiente Urbano

- Verde pubblico
 Verde privato

Ambiente Extraurbano

- Oliveto puro
 Oliveto consociato
 Oliveto + orto

- Oliveto infinito
 Oliveto sesto irregolare
 Oliveto sesto regolare

- Incolto
 Seminativo

- Ambienti naturali (*)
 Altro (*)

* Descrizione: _____

CARATTERISTICHE E DIMENSIONI DELLA PIANTA

L'albero ha un solo fusto?

- SI
 NO

La circonferenza del fusto è:

- Integra
 frammentaria (**)

Diametro del tronco a m 1,30 dal suolo reale o stimato (**)

- tra 70 e 100 cm ***
 tra 100 e 200 cm
 oltre 200 cm

*** La pianta viene segnalata per:


- forma o portamento
 valore storico-culturale
 localizzazione particolare

*** Motivazione della segnalazione

PERICOLI

- Cattiva coltivazione e manutenzione
 Urbanizzazione ed edificazione
 Abbandono

- Fuoco
 Rischio di taglio
 Altro: _____



Regione Puglia
Ass.to Ecologia
Ufficio Parchi

ELENCO DEGLI ULIVI MONUMENTALI - SCHEDA DI RILEVAMENTO -

L.R. 14/2007 - Art. 4

Codice identificativo

Foto Albero 233
Codice censimento
n. 0077446

Scheda n. 233

Data 08.04.2013

Rilevamento effettuato da:

Cognome CARRIERI Nome ERMANN0

Indirizzo, telefono, e-mail: Via Bellini, 49 - 72015 Fasano (BR)

Ente di appartenenza

DOVE SI TROVA LA PIANTA ?

Provincia FG BA BR TA LE Comune di: Fasano

Località/via ex. S.S. 16 Fasano-Ostuni

COORDINATE UTM WGS-84

Zona 33 x 34

Longitudine E: 17°22'27.42" Latitudine N: 40°49'38.76"

PROPRIETA'

- Privata
 Pubblica

Dati catastali - Foglio n.: 43 Particella n.: 86

Dati del proprietario DI BARI Genesio/Pasquale/Maddalena

IN CHE AMBIENTE SI TROVA?

Ambiente Urbano

- Verde pubblico
 Verde privato

Ambiente Extraurbano

- Oliveto puro
 Oliveto consociato
 Oliveto + orto

- Oliveto infinito
 Oliveto sesto irregolare
 Oliveto sesto regolare

- Incolto
 Seminativo

- Ambienti naturali (*)
 Altro (*)

* Descrizione: _____

CARATTERISTICHE E DIMENSIONI DELLA PIANTA

L'albero ha un solo fusto?

- SI
 NO

La circonferenza del fusto è:

- Integra
 frammentaria (**)

Diametro del tronco a m 1,30 dal suolo reale o stimato (**)

- tra 70 e 100 cm ***
 tra 100 e 200 cm
 oltre 200 cm

*** La pianta viene segnalata per:

- forma o portamento
 valore storico-culturale
 localizzazione particolare

*** Motivazione della segnalazione

PERICOLI

- Cattiva coltivazione e manutenzione
 Urbanizzazione ed edificazione
 Abbandono

- Fuoco
 Rischio di taglio
 Altro: _____



Regione Puglia
Ass.to Ecologia
Ufficio Parchi

ELENCO DEGLI ULIVI MONUMENTALI - SCHEDA DI RILEVAMENTO -

Carrubo

Codice identificativo

Foto Albero 234c
Codice censimento
n. -----

Scheda n. 234

Data 08.04.2013

Rilevamento effettuato da:

Cognome CARRIERI Nome ERMANN0

Indirizzo, telefono, e-mail: Via Bellini, 49 – 72015 Fasano (BR)

Ente di appartenenza

DOVE SI TROVA LA PIANTA ?

Provincia FG BA BR TA LE Comune di: Fasano

Località/via ex. S.S. 16 Fasano-Ostuni

COORDINATE UTM WGS-84

Zona 33 x 34

Longitudine E: 17°22'27.31" Latitudine N: 40°49'39.05"

PROPRIETA'

Privata

Dati catastali - Foglio n.: 43 Particella n.: 45

Pubblica

Dati del proprietario DI BARI Genesis/Pasquale/Maddalena

IN CHE AMBIENTE SI TROVA?

Ambiente Urbano

Verde pubblico

Verde privato

Ambiente Extraurbano

Oliveto puro

Oliveto consociato

Oliveto + orto

Oliveto infinito

Oliveto sesto irregolare

Oliveto sesto regolare

Incolto

Seminativo

Ambienti naturali (*)

Altro (*)

* Descrizione: _____

CARATTERISTICHE E DIMENSIONI DELLA PIANTA

L'albero ha un solo fusto?

SI

NO

La circonferenza del fusto è:

Integra

frammentaria (**)

Diametro del tronco a m 1,30 dal suolo reale o stimato (**)

tra 70 e 100 cm ***

tra 100 e 200 cm

oltre 200 cm

*** La pianta viene segnalata per:

forma o portamento

valore storico-culturale

localizzazione particolare

*** Motivazione della segnalazione

PERICOLI

Cattiva coltivazione e manutenzione

Urbanizzazione ed edificazione

Abbandono

Fuoco

Rischio di taglio

Altro: _____



Regione Puglia
Ass.to Ecologia
Ufficio Parchi

ELENCO DEGLI ULIVI MONUMENTALI - SCHEDA DI RILEVAMENTO -

L.R. 14/2007 - Art. 4

Codice identificativo

Foto Albero 235
Codice censimento
n. -----

Scheda n. 235

Data 08.04.2013

Rilevamento effettuato da:

Cognome CARRIERI Nome ERMANN0

Indirizzo, telefono, e-mail: Via Bellini, 49 - 72015 Fasano (BR)

Ente di appartenenza

DOVE SI TROVA LA PIANTA ?

Provincia FG BA BR TA LE Comune di: Fasano

Località/via ex. S.S. 16 Fasano-Ostuni

COORDINATE UTM WGS-84

Zona 33 x 34

Longitudine E: 17°22'26.68" Latitudine N: 40°49'38.77"

PROPRIETA'

- Privata
 Pubblica

Dati catastali - Foglio n.: 43 Particella n.: 86

Dati del proprietario DI BARI Genesio/Pasquale/Maddalena

IN CHE AMBIENTE SI TROVA?

Ambiente Urbano

- Verde pubblico
 Verde privato

Ambiente Extraurbano

- Oliveto puro
 Oliveto consociato
 Oliveto + orto

- Oliveto infinito
 Oliveto sesto irregolare
 Oliveto sesto regolare

- Incolto
 Seminativo

- Ambienti naturali (*)
 Altro (*)

* Descrizione: _____

CARATTERISTICHE E DIMENSIONI DELLA PIANTA

L'albero ha un solo fusto? <input checked="" type="checkbox"/> SI <input type="checkbox"/> NO	La circonferenza del fusto è: <input type="checkbox"/> Intgra <input checked="" type="checkbox"/> frammentaria (**)	Diametro del tronco a m 1,30 dal suolo reale o stimato (**) <input checked="" type="checkbox"/> tra 70 e 100 cm *** <input type="checkbox"/> tra 100 e 200 cm <input type="checkbox"/> oltre 200 cm	*** La pianta viene segnalata per: <input type="checkbox"/> forma o portamento <input type="checkbox"/> valore storico-culturale <input type="checkbox"/> localizzazione particolare
---	---	--	---

*** Motivazione della segnalazione

PERICOLI

- Cattiva coltivazione e manutenzione
 Urbanizzazione ed edificazione
 Abbandono

- Fuoco
 Rischio di taglio
 Altro: _____



Regione Puglia
Ass.to Ecologia
Ufficio Parchi

ELENCO DEGLI ULIVI MONUMENTALI - SCHEDA DI RILEVAMENTO -

L.R. 14/2007 - Art. 4

Codice identificativo

Foto Albero 236
Codice censimento
n. 0076939

Scheda n. 236

Data 08.04.2013

Rilevamento effettuato da:

Cognome CARRIERI Nome ERMANN0

Indirizzo, telefono, e-mail: Via Bellini, 49 - 72015 Fasano (BR)

Ente di appartenenza

DOVE SI TROVA LA PIANTA ?

Provincia FG BA BR TA LE Comune di: Fasano

Località/via ex. S.S. 16 Fasano-Ostuni

COORDINATE UTM WGS-84

Zona 33 x 34

Longitudine E: 17°22'26.63" Latitudine N: 40°49'38.34"

PROPRIETA'

- Privata
 Pubblica

Dati catastali - Foglio n.: 43 Particella n.: 86

Dati del proprietario DI BARI Genesio/Pasquale/Maddalena

IN CHE AMBIENTE SI TROVA?

Ambiente Urbano

- Verde pubblico
 Verde privato

Ambiente Extraurbano

- Oliveto puro
 Oliveto consociato
 Oliveto + orto

- Oliveto infinito
 Oliveto sesto irregolare
 Oliveto sesto regolare

- Incolto
 Seminativo

- Ambienti naturali (*)
 Altro (*)

* Descrizione: _____

CARATTERISTICHE E DIMENSIONI DELLA PIANTA

L'albero ha un solo fusto? <input checked="" type="checkbox"/> SI <input type="checkbox"/> NO	La circonferenza del fusto è: <input checked="" type="checkbox"/> Integra <input type="checkbox"/> frammentaria (**)	Diametro del tronco a m 1,30 dal suolo reale o stimato (**) <input type="checkbox"/> tra 70 e 100 cm *** <input checked="" type="checkbox"/> tra 100 e 200 cm <input type="checkbox"/> oltre 200 cm	*** La pianta viene segnalata per: <input type="checkbox"/> forma o portamento <input type="checkbox"/> valore storico-culturale <input type="checkbox"/> localizzazione particolare
---	--	--	---

*** Motivazione della segnalazione

PERICOLI

- Cattiva coltivazione e manutenzione
 Urbanizzazione ed edificazione
 Abbandono

- Fuoco
 Rischio di taglio
 Altro: _____



Regione Puglia
Ass.to Ecologia
Ufficio Parchi

ELENCO DEGLI ULIVI MONUMENTALI - SCHEDA DI RILEVAMENTO -

L.R. 14/2007 - Art. 4

Codice identificativo

Foto Albero 237
Codice censimento
n. 0095094

Scheda n. 237

Data 08.04.2013

Rilevamento effettuato da:

Cognome CARRIERI Nome ERMANN0

Indirizzo, telefono, e-mail: Via Bellini, 49 - 72015 Fasano (BR)

Ente di appartenenza

DOVE SI TROVA LA PIANTA ?

Provincia FG BA BR TA LE Comune di: Fasano

Località/via ex. S.S. 16 Fasano-Ostuni

COORDINATE UTM WGS-84

Zona 33 x 34

Longitudine E: 17°22'26.31" Latitudine N: 40°49'37.98"

PROPRIETA'

Privata

Dati catastali - Foglio n.: 43 Particella n.: 86

Pubblica

Dati del proprietario DI BARI Genesio/Pasquale/Maddalena

IN CHE AMBIENTE SI TROVA?

Ambiente Urbano

- Verde pubblico
 Verde privato

Ambiente Extraurbano

- Oliveto puro
 Oliveto consociato
 Oliveto + orto

- Oliveto infinito
 Oliveto sesto irregolare
 Oliveto sesto regolare

- Incolto
 Seminativo

- Ambienti naturali (*)
 Altro (*)

* Descrizione: _____

CARATTERISTICHE E DIMENSIONI DELLA PIANTA

L'albero ha un solo fusto? <input checked="" type="checkbox"/> SI <input type="checkbox"/> NO	La circonferenza del fusto è: <input type="checkbox"/> Intgra <input checked="" type="checkbox"/> frammentaria (**)	Diametro del tronco a m 1,30 dal suolo reale o stimato (**) <input type="checkbox"/> tra 70 e 100 cm *** <input checked="" type="checkbox"/> tra 100 e 200 cm <input type="checkbox"/> oltre 200 cm	*** La pianta viene segnalata per: <input type="checkbox"/> forma o portamento <input type="checkbox"/> valore storico-culturale <input type="checkbox"/> localizzazione particolare
---	---	--	---

*** Motivazione della segnalazione

PERICOLI

- Cattiva coltivazione e manutenzione
 Urbanizzazione ed edificazione
 Abbandono

- Fuoco
 Rischio di taglio
 Altro: _____



Regione Puglia
Ass.to Ecologia
Ufficio Parchi

ELENCO DEGLI ULIVI MONUMENTALI - SCHEDA DI RILEVAMENTO -

L.R. 14/2007 - Art. 4

Codice identificativo

Foto Albero 238
Codice censimento
n. 0077738

Scheda n. 238

Data 08.04.2013

Rilevamento effettuato da:

Cognome CARRIERI Nome ERMANN0

Indirizzo, telefono, e-mail: Via Bellini, 49 - 72015 Fasano (BR)

Ente di appartenenza

DOVE SI TROVA LA PIANTA ?

Provincia FG BA BR TA LE Comune di: Fasano

Località/via ex. S.S. 16 Fasano-Ostuni

COORDINATE UTM WGS-84

Zona 33 x 34

Longitudine E: 17°22'25.47" Latitudine N: 40°49'38.67"

PROPRIETA'

- Privata
 Pubblica

Dati catastali - Foglio n.: 43 Particella n.: 86

Dati del proprietario DI BARI Genesio/Pasquale/Maddalena

IN CHE AMBIENTE SI TROVA?

Ambiente Urbano

- Verde pubblico
 Verde privato

Ambiente Extraurbano

- Oliveto puro
 Oliveto consociato
 Oliveto + orto

- Oliveto infinito
 Oliveto sesto irregolare
 Oliveto sesto regolare

- Incolto
 Seminativo

- Ambienti naturali (*)
 Altro (*)

* Descrizione: _____

CARATTERISTICHE E DIMENSIONI DELLA PIANTA

L'albero ha un solo fusto? <input checked="" type="checkbox"/> SI <input type="checkbox"/> NO	La circonferenza del fusto è: <input checked="" type="checkbox"/> Integra <input type="checkbox"/> frammentaria (**)	Diametro del tronco a m 1,30 dal suolo reale o stimato (**) <input checked="" type="checkbox"/> tra 70 e 100 cm *** <input type="checkbox"/> tra 100 e 200 cm <input type="checkbox"/> oltre 200 cm	*** La pianta viene segnalata per: <input type="checkbox"/> forma o portamento <input type="checkbox"/> valore storico-culturale <input type="checkbox"/> localizzazione particolare
---	--	--	---

*** Motivazione della segnalazione

PERICOLI

- Cattiva coltivazione e manutenzione
 Urbanizzazione ed edificazione
 Abbandono

- Fuoco
 Rischio di taglio
 Altro: _____



Regione Puglia
Ass.to Ecologia
Ufficio Parchi

ELENCO DEGLI ULIVI MONUMENTALI - SCHEDA DI RILEVAMENTO -

L.R. 14/2007 - Art. 4

Codice identificativo

Foto Albero 239
Codice censimento
n. 0095111

Scheda n. 239

Data 08.04.2013

Rilevamento effettuato da:

Cognome CARRIERI Nome ERMANN0

Indirizzo, telefono, e-mail: Via Bellini, 49 - 72015 Fasano (BR)

Ente di appartenenza

DOVE SI TROVA LA PIANTA ?

Provincia FG BA BR TA LE Comune di: Fasano

Località/via ex. S.S. 16 Fasano-Ostuni

COORDINATE UTM WGS-84

Zona 33 x 34

Longitudine E: 17°22'25.61" Latitudine N: 40°49'38.91"

PROPRIETA'

- Privata
 Pubblica

Dati catastali - Foglio n.: 43 Particella n.: 86

Dati del proprietario DI BARI Genesio/Pasquale/Maddalena

IN CHE AMBIENTE SI TROVA?

Ambiente Urbano

- Verde pubblico
 Verde privato

Ambiente Extraurbano

- Oliveto puro
 Oliveto consociato
 Oliveto + orto

- Oliveto infinito
 Oliveto sesto irregolare
 Oliveto sesto regolare

- Incolto
 Seminativo

- Ambienti naturali (*)
 Altro (*)

* Descrizione: _____

CARATTERISTICHE E DIMENSIONI DELLA PIANTA

L'albero ha un solo fusto? <input checked="" type="checkbox"/> SI <input type="checkbox"/> NO	La circonferenza del fusto è: <input checked="" type="checkbox"/> Intgra <input type="checkbox"/> frammentaria (**)	Diametro del tronco a m 1,30 dal suolo reale o stimato (**) <input type="checkbox"/> tra 70 e 100 cm *** <input checked="" type="checkbox"/> tra 100 e 200 cm <input type="checkbox"/> oltre 200 cm	*** La pianta viene segnalata per: <input type="checkbox"/> forma o portamento <input type="checkbox"/> valore storico-culturale <input type="checkbox"/> localizzazione particolare
---	---	--	---

*** Motivazione della segnalazione

PERICOLI

- Cattiva coltivazione e manutenzione
 Urbanizzazione ed edificazione
 Abbandono

- Fuoco
 Rischio di taglio
 Altro: _____



Regione Puglia
Ass.to Ecologia
Ufficio Parchi

ELENCO DEGLI ULIVI MONUMENTALI - SCHEDA DI RILEVAMENTO -

L.R. 14/2007 - Art. 4

Codice identificativo

Foto Albero 240
Codice censimento
n. 0094344

Scheda n. 240

Data 08.04.2013

Rilevamento effettuato da:

Cognome CARRIERI Nome ERMANN0

Indirizzo, telefono, e-mail: Via Bellini, 49 - 72015 Fasano (BR)

Ente di appartenenza

DOVE SI TROVA LA PIANTA ?

Provincia FG BA BR TA LE Comune di: Fasano

Località/via ex. S.S. 16 Fasano-Ostuni

COORDINATE UTM WGS-84

Zona 33 x 34

Longitudine E: 17°22'25.99" Latitudine N: 40°49'39.37"

PROPRIETA'

- Privata
 Pubblica

Dati catastali - Foglio n.: 43 Particella n.: 86

Dati del proprietario DI BARI Genesio/Pasquale/Maddalena

IN CHE AMBIENTE SI TROVA?

Ambiente Urbano

- Verde pubblico
 Verde privato

Ambiente Extraurbano

- Oliveto puro
 Oliveto consociato
 Oliveto + orto

- Oliveto infinito
 Oliveto sesto irregolare
 Oliveto sesto regolare

- Incolto
 Seminativo

- Ambienti naturali (*)
 Altro (*)

* Descrizione: _____

CARATTERISTICHE E DIMENSIONI DELLA PIANTA

L'albero ha un solo fusto? <input checked="" type="checkbox"/> SI <input type="checkbox"/> NO	La circonferenza del fusto è: <input type="checkbox"/> Intera <input checked="" type="checkbox"/> frammentaria (**)	Diametro del tronco a m 1,30 dal suolo reale o stimato (**) <input type="checkbox"/> tra 70 e 100 cm *** <input checked="" type="checkbox"/> tra 100 e 200 cm <input type="checkbox"/> oltre 200 cm	*** La pianta viene segnalata per: <input type="checkbox"/> forma o portamento <input type="checkbox"/> valore storico-culturale <input type="checkbox"/> localizzazione particolare
---	---	--	---

*** Motivazione della segnalazione

PERICOLI

- Cattiva coltivazione e manutenzione
 Urbanizzazione ed edificazione
 Abbandono

- Fuoco
 Rischio di taglio
 Altro: _____



Regione Puglia
Ass.to Ecologia
Ufficio Parchi

ELENCO DEGLI ULIVI MONUMENTALI - SCHEDA DI RILEVAMENTO -

L.R. 14/2007 - Art. 4

Codice identificativo

Foto Albero 241
Codice censimento
n. 0095045

Scheda n. 241

Data 08.04.2013

Rilevamento effettuato da:

Cognome CARRIERI Nome ERMANN0

Indirizzo, telefono, e-mail: Via Bellini, 49 - 72015 Fasano (BR)

Ente di appartenenza

DOVE SI TROVA LA PIANTA ?

Provincia FG BA BR TA LE Comune di: Fasano

Località/via ex. S.S. 16 Fasano-Ostuni

COORDINATE UTM WGS-84

Zona 33 x 34

Longitudine E: 17°22'26.62" Latitudine N: 40°49'39.63"

PROPRIETA'

Privata

Dati catastali - Foglio n.: 43 Particella n.: 86

Pubblica

Dati del proprietario DI BARI Genesio/Pasquale/Maddalena

IN CHE AMBIENTE SI TROVA?

Ambiente Urbano

- Verde pubblico
 Verde privato

Ambiente Extraurbano

- Oliveto puro
 Oliveto consociato
 Oliveto + orto

- Oliveto infinito
 Oliveto sesto irregolare
 Oliveto sesto regolare

- Incolto
 Seminativo

- Ambienti naturali (*)
 Altro (*)

* Descrizione: _____

CARATTERISTICHE E DIMENSIONI DELLA PIANTA

L'albero ha un solo fusto?

- SI
 NO

La circonferenza del fusto è:

- Integra
 frammentaria (**)

Diametro del tronco a m 1,30 dal suolo reale o stimato (**)

- tra 70 e 100 cm ***
 tra 100 e 200 cm
 oltre 200 cm

*** La pianta viene segnalata per:


- forma o portamento
 valore storico-culturale
 localizzazione particolare

*** Motivazione della segnalazione

PERICOLI

- Cattiva coltivazione e manutenzione
 Urbanizzazione ed edificazione
 Abbandono

- Fuoco
 Rischio di taglio
 Altro: _____



Regione Puglia
Ass.to Ecologia
Ufficio Parchi

ELENCO DEGLI ULIVI MONUMENTALI - SCHEDA DI RILEVAMENTO -

L.R. 14/2007 – Art. 4

Codice identificativo

Foto Albero 242
Codice censimento
n. 0093922

Scheda n. 242

Data 08.04.2013

Rilevamento effettuato da:

Cognome CARRIERI Nome ERMANN0

Indirizzo, telefono, e-mail: Via Bellini, 49 – 72015 Fasano (BR)

Ente di appartenenza

DOVE SI TROVA LA PIANTA ?

Provincia FG BA BR TA LE Comune di: Fasano

Località/via ex. S.S. 16 Fasano-Ostuni

COORDINATE UTM WGS-84

Zona 33 x 34

Longitudine E: 17°22'26.18" Latitudine N: 40°49'39.72"

PROPRIETA'

- Privata
 Pubblica

Dati catastali - Foglio n.: 43 Particella n.: 86

Dati del proprietario DI BARI Genesio/Pasquale/Maddalena

IN CHE AMBIENTE SI TROVA?

Ambiente Urbano

- Verde pubblico
 Verde privato

Ambiente Extraurbano

- Oliveto puro
 Oliveto consociato
 Oliveto + orto

- Oliveto infinito
 Oliveto sesto irregolare
 Oliveto sesto regolare

- Incolto
 Seminativo

- Ambienti naturali (*)
 Altro (*)

* Descrizione: _____

CARATTERISTICHE E DIMENSIONI DELLA PIANTA


L'albero ha un solo fusto? <input checked="" type="checkbox"/> SI <input type="checkbox"/> NO	La circonferenza del fusto è: <input type="checkbox"/> Intgra <input checked="" type="checkbox"/> frammentaria (**)	Diametro del tronco a m 1,30 dal suolo reale o stimato (**) <input type="checkbox"/> tra 70 e 100 cm *** <input checked="" type="checkbox"/> tra 100 e 200 cm <input type="checkbox"/> oltre 200 cm	*** La pianta viene segnalata per: <input type="checkbox"/> forma o portamento <input type="checkbox"/> valore storico-culturale <input type="checkbox"/> localizzazione particolare
---	---	--	---

*** Motivazione della segnalazione

PERICOLI

- Cattiva coltivazione e manutenzione
 Urbanizzazione ed edificazione
 Abbandono

- Fuoco
 Rischio di taglio
 Altro: _____



Regione Puglia
Ass.to Ecologia
Ufficio Parchi

ELENCO DEGLI ULIVI MONUMENTALI - SCHEDA DI RILEVAMENTO -

L.R. 14/2007 - Art. 4

Codice identificativo

Foto Albero 243
Codice censimento
n. 0094959

Scheda n. 243

Data 08.04.2013

Rilevamento effettuato da:

Cognome CARRIERI Nome ERMANN0

Indirizzo, telefono, e-mail: Via Bellini, 49 - 72015 Fasano (BR)

Ente di appartenenza

DOVE SI TROVA LA PIANTA ?

Provincia FG BA BR TA LE Comune di: Fasano

Località/via ex. S.S. 16 Fasano-Ostuni

COORDINATE UTM WGS-84

Zona 33 x 34

Longitudine E: 17°22'26.96" Latitudine N: 40°49'39.82"

PROPRIETA'

- Privata
 Pubblica

Dati catastali - Foglio n.: 43 Particella n.: 86

Dati del proprietario DI BARI Genesio/Pasquale/Maddalena

IN CHE AMBIENTE SI TROVA?

Ambiente Urbano

- Verde pubblico
 Verde privato

Ambiente Extraurbano

- Oliveto puro
 Oliveto consociato
 Oliveto + orto

- Oliveto infinito
 Oliveto sesto irregolare
 Oliveto sesto regolare

- Incolto
 Seminativo

- Ambienti naturali (*)
 Altro (*)

* Descrizione: _____

CARATTERISTICHE E DIMENSIONI DELLA PIANTA

L'albero ha un solo fusto?

- SI
 NO

La circonferenza del fusto è:

- Intgra
 frammentaria (**)

Diametro del tronco a m 1,30 dal suolo reale o stimato (**)

- tra 70 e 100 cm ***
 tra 100 e 200 cm
 oltre 200 cm

*** La pianta viene segnalata per:

- forma o portamento
 valore storico-culturale
 localizzazione particolare

*** Motivazione della segnalazione

PERICOLI

- Cattiva coltivazione e manutenzione
 Urbanizzazione ed edificazione
 Abbandono

- Fuoco
 Rischio di taglio
 Altro: _____



Regione Puglia
Ass.to Ecologia
Ufficio Parchi

ELENCO DEGLI ULIVI MONUMENTALI - SCHEDA DI RILEVAMENTO -

L.R. 14/2007 - Art. 4

Codice identificativo

Foto Albero 244
Codice censimento
n. 0077784

Scheda n. 244

Data 08.04.2013

Rilevamento effettuato da:

Cognome CARRIERI Nome ERMANN0

Indirizzo, telefono, e-mail: Via Bellini, 49 - 72015 Fasano (BR)

Ente di appartenenza

DOVE SI TROVA LA PIANTA ?

Provincia FG BA BR TA LE Comune di: Fasano

Località/via ex. S.S. 16 Fasano-Ostuni

COORDINATE UTM WGS-84

Zona 33 x 34

Longitudine E: 17°22'26.57" Latitudine N: 40°49'40.05"

PROPRIETA'

- Privata
 Pubblica

Dati catastali - Foglio n.: 43 Particella n.: 86

Dati del proprietario DI BARI Genesio/Pasquale/Maddalena

IN CHE AMBIENTE SI TROVA?

Ambiente Urbano

- Verde pubblico
 Verde privato

Ambiente Extraurbano

- Oliveto puro
 Oliveto consociato
 Oliveto + orto

- Oliveto infinito
 Oliveto sesto irregolare
 Oliveto sesto regolare

- Incolto
 Seminativo

- Ambienti naturali (*)
 Altro (*)

* Descrizione: _____

CARATTERISTICHE E DIMENSIONI DELLA PIANTA

L'albero ha un solo fusto? <input checked="" type="checkbox"/> SI <input type="checkbox"/> NO	La circonferenza del fusto è: <input checked="" type="checkbox"/> Integra <input type="checkbox"/> frammentaria (**)	Diametro del tronco a m 1,30 dal suolo reale o stimato (**) <input type="checkbox"/> tra 70 e 100 cm *** <input checked="" type="checkbox"/> tra 100 e 200 cm <input type="checkbox"/> oltre 200 cm	*** La pianta viene segnalata per: <input type="checkbox"/> forma o portamento <input type="checkbox"/> valore storico-culturale <input type="checkbox"/> localizzazione particolare
---	--	--	---

*** Motivazione della segnalazione

PERICOLI

- Cattiva coltivazione e manutenzione
 Urbanizzazione ed edificazione
 Abbandono

- Fuoco
 Rischio di taglio
 Altro: _____



Regione Puglia
Ass.to Ecologia
Ufficio Parchi

ELENCO DEGLI ULIVI MONUMENTALI - SCHEDA DI RILEVAMENTO -

L.R. 14/2007 - Art. 4

Codice identificativo

Foto Albero 245
Codice censimento
n. -----

Scheda n. 245

Data 08.04.2013

Rilevamento effettuato da:

Cognome CARRIERI Nome ERMANN0

Indirizzo, telefono, e-mail: Via Bellini, 49 - 72015 Fasano (BR)

Ente di appartenenza

DOVE SI TROVA LA PIANTA ?

Provincia FG BA BR TA LE Comune di: Fasano

Località/via ex. S.S. 16 Fasano-Ostuni

COORDINATE UTM WGS-84

Zona 33 x 34

Longitudine E: 17°22'26.87" Latitudine N: 40°49'40.80"

PROPRIETA'

Privata

Dati catastali - Foglio n.: 43 Particella n.: 127

Pubblica

Dati del proprietario CONVERTINI Italo

IN CHE AMBIENTE SI TROVA?

Ambiente Urbano

- Verde pubblico
 Verde privato

Ambiente Extraurbano

- Oliveto puro
 Oliveto consociato
 Oliveto + orto

- Oliveto infinito
 Oliveto sesto irregolare
 Oliveto sesto regolare

- Incolto
 Seminativo

- Ambienti naturali (*)
 Altro (*)

* Descrizione: _____

CARATTERISTICHE E DIMENSIONI DELLA PIANTA


L'albero ha un solo fusto? <input checked="" type="checkbox"/> SI <input type="checkbox"/> NO	La circonferenza del fusto è: <input checked="" type="checkbox"/> Integra <input type="checkbox"/> frammentaria (**)	Diametro del tronco a m 1,30 dal suolo reale o stimato (**) <input checked="" type="checkbox"/> tra 70 e 100 cm *** <input type="checkbox"/> tra 100 e 200 cm <input type="checkbox"/> oltre 200 cm	*** La pianta viene segnalata per: <input type="checkbox"/> forma o portamento <input type="checkbox"/> valore storico-culturale <input type="checkbox"/> localizzazione particolare
---	--	--	---

*** Motivazione della segnalazione

PERICOLI

- Cattiva coltivazione e manutenzione
 Urbanizzazione ed edificazione
 Abbandono

- Fuoco
 Rischio di taglio
 Altro: _____



Regione Puglia
Ass.to Ecologia
Ufficio Parchi

ELENCO DEGLI ULIVI MONUMENTALI - SCHEDA DI RILEVAMENTO -

L.R. 14/2007 - Art. 4

Codice identificativo

Foto Albero 246
Codice censimento
n. -----

Scheda n. 246

Data 08.04.2013

Rilevamento effettuato da:

Cognome CARRIERI Nome ERMANN0

Indirizzo, telefono, e-mail: Via Bellini, 49 - 72015 Fasano (BR)

Ente di appartenenza

DOVE SI TROVA LA PIANTA ?

Provincia FG BA BR TA LE Comune di: Fasano

Località/via ex. S.S. 16 Fasano-Ostuni

COORDINATE UTM WGS-84

Zona 33 x 34

Longitudine E: 17°22'26.46" Latitudine N: 40°49'40.87"

PROPRIETA'

- Privata
 Pubblica

Dati catastali - Foglio n.: 43 Particella n.: 127

Dati del proprietario CONVERTINI Italo

IN CHE AMBIENTE SI TROVA?

Ambiente Urbano

- Verde pubblico
 Verde privato

Ambiente Extraurbano

- Oliveto puro
 Oliveto consociato
 Oliveto + orto

- Oliveto infinito
 Oliveto sesto irregolare
 Oliveto sesto regolare

- Incolto
 Seminativo

- Ambienti naturali (*)
 Altro (*)

* Descrizione: _____

CARATTERISTICHE E DIMENSIONI DELLA PIANTA

L'albero ha un solo fusto? <input checked="" type="checkbox"/> SI <input type="checkbox"/> NO	La circonferenza del fusto è: <input checked="" type="checkbox"/> Integra <input type="checkbox"/> frammentaria (**)	Diametro del tronco a m 1,30 dal suolo reale o stimato (**) <input checked="" type="checkbox"/> tra 70 e 100 cm *** <input type="checkbox"/> tra 100 e 200 cm <input type="checkbox"/> oltre 200 cm	*** La pianta viene segnalata per: <input type="checkbox"/> forma o portamento <input type="checkbox"/> valore storico-culturale <input type="checkbox"/> localizzazione particolare
---	--	--	---

*** Motivazione della segnalazione

PERICOLI

- Cattiva coltivazione e manutenzione
 Urbanizzazione ed edificazione
 Abbandono

- Fuoco
 Rischio di taglio
 Altro: _____



Regione Puglia
Ass.to Ecologia
Ufficio Parchi

ELENCO DEGLI ULIVI MONUMENTALI - SCHEDA DI RILEVAMENTO -

L.R. 14/2007 – Art. 4

Codice identificativo

Foto Albero 247
Codice censimento
n. 0095013

Scheda n. 247

Data 08.04.2013

Rilevamento effettuato da:

Cognome CARRIERI Nome ERMANN0

Indirizzo, telefono, e-mail: Via Bellini, 49 – 72015 Fasano (BR)

Ente di appartenenza

DOVE SI TROVA LA PIANTA ?

Provincia FG BA BR TA LE Comune di: Fasano

Località/via ex. S.S. 16 Fasano-Ostuni

COORDINATE UTM WGS-84

Zona 33 x 34

Longitudine E: 17°22'26.48" Latitudine N: 40°49'40.55"

PROPRIETA'

Privata

Dati catastali - Foglio n.: 43 Particella n.: 127

Pubblica

Dati del proprietario CONVERTINI Italo

IN CHE AMBIENTE SI TROVA?

Ambiente Urbano

- Verde pubblico
 Verde privato

Ambiente Extraurbano

- Oliveto puro
 Oliveto consociato
 Oliveto + orto

- Oliveto infinito
 Oliveto sesto irregolare
 Oliveto sesto regolare

- Incolto
 Seminativo

- Ambienti naturali (*)
 Altro (*)

* Descrizione: _____


CARATTERISTICHE E DIMENSIONI DELLA PIANTA

L'albero ha un solo fusto? <input checked="" type="checkbox"/> SI <input type="checkbox"/> NO	La circonferenza del fusto è: <input checked="" type="checkbox"/> Integra <input type="checkbox"/> frammentaria (**)	Diametro del tronco a m 1,30 dal suolo reale o stimato (**) <input checked="" type="checkbox"/> tra 70 e 100 cm *** <input type="checkbox"/> tra 100 e 200 cm <input type="checkbox"/> oltre 200 cm	*** La pianta viene segnalata per: <input type="checkbox"/> forma o portamento <input type="checkbox"/> valore storico-culturale <input type="checkbox"/> localizzazione particolare
---	--	--	---

*** Motivazione della segnalazione

PERICOLI

<input type="checkbox"/> Cattiva coltivazione e manutenzione <input checked="" type="checkbox"/> Urbanizzazione ed edificazione <input type="checkbox"/> Abbandono	<input type="checkbox"/> Fuoco <input type="checkbox"/> Rischio di taglio <input type="checkbox"/> Altro: _____
--	---



Regione Puglia
Ass.to Ecologia
Ufficio Parchi

ELENCO DEGLI ULIVI MONUMENTALI - SCHEDA DI RILEVAMENTO -

L.R. 14/2007 - Art. 4

Codice identificativo

Foto Albero 248
Codice censimento
n. 0095228

Scheda n. 248

Data 08.04.2013

Rilevamento effettuato da:

Cognome CARRIERI Nome ERMANN0

Indirizzo, telefono, e-mail: Via Bellini, 49 - 72015 Fasano (BR)

Ente di appartenenza

DOVE SI TROVA LA PIANTA ?

Provincia FG BA BR TA LE Comune di: Fasano

Località/via ex. S.S. 16 Fasano-Ostuni

COORDINATE UTM WGS-84

Zona 33 x 34

Longitudine E: 17°22'26.21" Latitudine N: 40°49'40.64"

PROPRIETA'

Privata

Dati catastali - Foglio n.: 43 Particella n.: 127

Pubblica

Dati del proprietario CONVERTINI Italo

IN CHE AMBIENTE SI TROVA?

Ambiente Urbano

- Verde pubblico
 Verde privato

Ambiente Extraurbano

- Oliveto puro
 Oliveto consociato
 Oliveto + orto

- Oliveto infinito
 Oliveto sesto irregolare
 Oliveto sesto regolare

- Incolto
 Seminativo

- Ambienti naturali (*)
 Altro (*)

* Descrizione: _____

CARATTERISTICHE E DIMENSIONI DELLA PIANTA


L'albero ha un solo fusto? <input checked="" type="checkbox"/> SI <input type="checkbox"/> NO	La circonferenza del fusto è: <input type="checkbox"/> Intgra <input checked="" type="checkbox"/> frammentaria (**)	Diametro del tronco a m 1,30 dal suolo reale o stimato (**) <input checked="" type="checkbox"/> tra 70 e 100 cm *** <input type="checkbox"/> tra 100 e 200 cm <input type="checkbox"/> oltre 200 cm	*** La pianta viene segnalata per: <input type="checkbox"/> forma o portamento <input type="checkbox"/> valore storico-culturale <input type="checkbox"/> localizzazione particolare
---	---	--	---

*** Motivazione della segnalazione

PERICOLI

- Cattiva coltivazione e manutenzione
 Urbanizzazione ed edificazione
 Abbandono

- Fuoco
 Rischio di taglio
 Altro: _____



Regione Puglia
Ass.to Ecologia
Ufficio Parchi

ELENCO DEGLI ULIVI MONUMENTALI - SCHEDA DI RILEVAMENTO -

L.R. 14/2007 - Art. 4

Codice identificativo

Foto Albero 249
Codice censimento
n. 0094185

Scheda n. 249

Data 08.04.2013

Rilevamento effettuato da:

Cognome CARRIERI Nome ERMANN0

Indirizzo, telefono, e-mail: Via Bellini, 49 - 72015 Fasano (BR)

Ente di appartenenza

DOVE SI TROVA LA PIANTA ?

Provincia FG BA BR TA LE Comune di: Fasano

Località/via ex. S.S. 16 Fasano-Ostuni

COORDINATE UTM WGS-84

Zona 33 x 34

Longitudine E: 17°22'26.39" Latitudine N: 40°49'40.31"

PROPRIETA'

Privata

Dati catastali - Foglio n.: 43 Particella n.: 127

Pubblica

Dati del proprietario CONVERTINI Italo

IN CHE AMBIENTE SI TROVA?

Ambiente Urbano

- Verde pubblico
 Verde privato

Ambiente Extraurbano

- Oliveto puro
 Oliveto consociato
 Oliveto + orto

- Oliveto infinito
 Oliveto sesto irregolare
 Oliveto sesto regolare

- Incolto
 Seminativo

- Ambienti naturali (*)
 Altro (*)

* Descrizione: _____

CARATTERISTICHE E DIMENSIONI DELLA PIANTA

L'albero ha un solo fusto?

- SI
 NO

La circonferenza del fusto è:

- Integra
 frammentaria (**)

Diametro del tronco a m 1,30 dal suolo reale o stimato (**)

- tra 70 e 100 cm ***
 tra 100 e 200 cm
 oltre 200 cm

*** La pianta viene segnalata per:


- forma o portamento
 valore storico-culturale
 localizzazione particolare

*** Motivazione della segnalazione

PERICOLI

- Cattiva coltivazione e manutenzione
 Urbanizzazione ed edificazione
 Abbandono

- Fuoco
 Rischio di taglio
 Altro: _____



Regione Puglia
Ass.to Ecologia
Ufficio Parchi

ELENCO DEGLI ULIVI MONUMENTALI - SCHEDA DI RILEVAMENTO -

L.R. 14/2007 - Art. 4

Codice identificativo

Foto Albero 250
Codice censimento
n. -----

Scheda n. 250

Data 08.04.2013

Rilevamento effettuato da:

Cognome CARRIERI Nome ERMANN0

Indirizzo, telefono, e-mail: Via Bellini, 49 - 72015 Fasano (BR)

Ente di appartenenza

DOVE SI TROVA LA PIANTA ?

Provincia FG BA BR TA LE Comune di: Fasano

Località/via ex. S.S. 16 Fasano-Ostuni

COORDINATE UTM WGS-84

Zona 33 x 34

Longitudine E: 17°22'25.94" Latitudine N: 40°49'40.45"

PROPRIETA'

- Privata
 Pubblica

Dati catastali - Foglio n.: 43 Particella n.: 127

Dati del proprietario CONVERTINI Italo

IN CHE AMBIENTE SI TROVA?

Ambiente Urbano

- Verde pubblico
 Verde privato

Ambiente Extraurbano

- Oliveto puro
 Oliveto consociato
 Oliveto + orto

- Oliveto infinito
 Oliveto sesto irregolare
 Oliveto sesto regolare

- Incolto
 Seminativo

- Ambienti naturali (*)
 Altro (*)

* Descrizione: _____

CARATTERISTICHE E DIMENSIONI DELLA PIANTA

L'albero ha un solo fusto?

- SI
 NO

La circonferenza del fusto è:

- Integra
 frammentaria (**)

Diametro del tronco a m 1,30 dal suolo reale o stimato (**)

- tra 70 e 100 cm ***
 tra 100 e 200 cm
 oltre 200 cm

*** La pianta viene segnalata per:

- forma o portamento
 valore storico-culturale
 localizzazione particolare

*** Motivazione della segnalazione

PERICOLI

- Cattiva coltivazione e manutenzione
 Urbanizzazione ed edificazione
 Abbandono

- Fuoco
 Rischio di taglio
 Altro: _____



Regione Puglia
Ass.to Ecologia
Ufficio Parchi

ELENCO DEGLI ULIVI MONUMENTALI - SCHEDA DI RILEVAMENTO -

L.R. 14/2007 - Art. 4

Codice identificativo

Foto Albero 251
Codice censimento
n. 0077700

Scheda n. 251

Data 08.04.2013

Rilevamento effettuato da:

Cognome CARRIERI Nome ERMANN0

Indirizzo, telefono, e-mail: Via Bellini, 49 - 72015 Fasano (BR)

Ente di appartenenza

DOVE SI TROVA LA PIANTA ?

Provincia FG BA BR TA LE Comune di: Fasano

Località/via ex. S.S. 16 Fasano-Ostuni

COORDINATE UTM WGS-84

Zona 33 x 34

Longitudine E: 17°22'25.83" Latitudine N: 40°49'40.20"

PROPRIETA'

Privata

Dati catastali - Foglio n.: 43 Particella n.: 127

Pubblica

Dati del proprietario CONVERTINI Italo

IN CHE AMBIENTE SI TROVA?

Ambiente Urbano

- Verde pubblico
 Verde privato

Ambiente Extraurbano

- Oliveto puro
 Oliveto consociato
 Oliveto + orto

- Oliveto infinito
 Oliveto sesto irregolare
 Oliveto sesto regolare

- Incolto
 Seminativo

- Ambienti naturali (*)
 Altro (*)

* Descrizione: _____


CARATTERISTICHE E DIMENSIONI DELLA PIANTA

L'albero ha un solo fusto? <input checked="" type="checkbox"/> SI <input type="checkbox"/> NO	La circonferenza del fusto è: <input checked="" type="checkbox"/> Integra <input type="checkbox"/> frammentaria (**)	Diametro del tronco a m 1,30 dal suolo reale o stimato (**) <input type="checkbox"/> tra 70 e 100 cm *** <input checked="" type="checkbox"/> tra 100 e 200 cm <input type="checkbox"/> oltre 200 cm	*** La pianta viene segnalata per: <input type="checkbox"/> forma o portamento <input type="checkbox"/> valore storico-culturale <input type="checkbox"/> localizzazione particolare
---	--	--	---

*** Motivazione della segnalazione

PERICOLI

<input type="checkbox"/> Cattiva coltivazione e manutenzione	<input type="checkbox"/> Fuoco
<input checked="" type="checkbox"/> Urbanizzazione ed edificazione	<input type="checkbox"/> Rischio di taglio
<input type="checkbox"/> Abbandono	<input type="checkbox"/> Altro: _____



Regione Puglia
Ass.to Ecologia
Ufficio Parchi

ELENCO DEGLI ULIVI MONUMENTALI - SCHEDA DI RILEVAMENTO -

L.R. 14/2007 - Art. 4

Codice identificativo

Foto Albero 252
Codice censimento
n. 0094205

Scheda n. 252

Data 08.04.2013

Rilevamento effettuato da:

Cognome CARRIERI Nome ERMANN0

Indirizzo, telefono, e-mail: Via Bellini, 49 - 72015 Fasano (BR)

Ente di appartenenza

DOVE SI TROVA LA PIANTA ?

Provincia FG BA BR TA LE Comune di: Fasano

Località/via ex. S.S. 16 Fasano-Ostuni

COORDINATE UTM WGS-84

Zona 33 x 34

Longitudine E: 17°22'26.01" Latitudine N: 40°49'39.92"

PROPRIETA'

- Privata
 Pubblica

Dati catastali - Foglio n.: 43 Particella n.: 127

Dati del proprietario CONVERTINI Italo

IN CHE AMBIENTE SI TROVA?

Ambiente Urbano

- Verde pubblico
 Verde privato

Ambiente Extraurbano

- Oliveto puro
 Oliveto consociato
 Oliveto + orto

- Oliveto infinito
 Oliveto sesto irregolare
 Oliveto sesto regolare

- Incolto
 Seminativo

- Ambienti naturali (*)
 Altro (*)

* Descrizione: _____

CARATTERISTICHE E DIMENSIONI DELLA PIANTA

L'albero ha un solo fusto?

- SI
 NO

La circonferenza del fusto è:

- Integra
 frammentaria (**)

Diametro del tronco a m 1,30 dal suolo reale o stimato (**)

- tra 70 e 100 cm ***
 tra 100 e 200 cm
 oltre 200 cm

*** La pianta viene segnalata per:


- forma o portamento
 valore storico-culturale
 localizzazione particolare

*** Motivazione della segnalazione

PERICOLI

- Cattiva coltivazione e manutenzione
 Urbanizzazione ed edificazione
 Abbandono

- Fuoco
 Rischio di taglio
 Altro: _____



Regione Puglia
Ass.to Ecologia
Ufficio Parchi

ELENCO DEGLI ULIVI MONUMENTALI - SCHEDA DI RILEVAMENTO -

L.R. 14/2007 – Art. 4

Codice identificativo

Foto Albero 253
Codice censimento
n. -----

Scheda n. 253

Data 08.04.2013

Rilevamento effettuato da:

Cognome CARRIERI Nome ERMANNIO

Indirizzo, telefono, e-mail: Via Bellini, 49 – 72015 Fasano (BR)

Ente di appartenenza

DOVE SI TROVA LA PIANTA ?

Provincia FG BA BR TA LE Comune di: Fasano

Località/via ex. S.S. 16 Fasano-Ostuni

COORDINATE UTM WGS-84

Zona 33 x 34

Longitudine E: 17°22'25.49" Latitudine N: 40°49'40.01"

PROPRIETA'

- Privata
 Pubblica

Dati catastali - Foglio n.: 43 Particella n.: 127

Dati del proprietario CONVERTINI Italo

IN CHE AMBIENTE SI TROVA?

Ambiente Urbano

- Verde pubblico
 Verde privato

Ambiente Extraurbano

- Oliveto puro
 Oliveto consociato
 Oliveto + orto

- Oliveto infinito
 Oliveto sesto irregolare
 Oliveto sesto regolare

- Incolto
 Seminativo

- Ambienti naturali (*)
 Altro (*)

* Descrizione: _____

CARATTERISTICHE E DIMENSIONI DELLA PIANTA


L'albero ha un solo fusto? <input checked="" type="checkbox"/> SI <input type="checkbox"/> NO	La circonferenza del fusto è: <input checked="" type="checkbox"/> Integra <input type="checkbox"/> frammentaria (**)	Diametro del tronco a m 1,30 dal suolo reale o stimato (**) <input checked="" type="checkbox"/> tra 70 e 100 cm *** <input type="checkbox"/> tra 100 e 200 cm <input type="checkbox"/> oltre 200 cm	*** La pianta viene segnalata per: <input type="checkbox"/> forma o portamento <input type="checkbox"/> valore storico-culturale <input type="checkbox"/> localizzazione particolare
---	--	--	---

*** Motivazione della segnalazione

PERICOLI

- Cattiva coltivazione e manutenzione
 Urbanizzazione ed edificazione
 Abbandono

- Fuoco
 Rischio di taglio
 Altro: _____



Regione Puglia
Ass.to Ecologia
Ufficio Parchi

ELENCO DEGLI ULIVI MONUMENTALI - SCHEDA DI RILEVAMENTO -

L.R. 14/2007 - Art. 4

Codice identificativo

Foto Albero 254
Codice censimento
n. -----

Scheda n. 254

Data 08.04.2013

Rilevamento effettuato da:

Cognome CARRIERI Nome ERMANN0

Indirizzo, telefono, e-mail: Via Bellini, 49 - 72015 Fasano (BR)

Ente di appartenenza

DOVE SI TROVA LA PIANTA ?

Provincia FG BA BR TA LE Comune di: Fasano

Località/via ex. S.S. 16 Fasano-Ostuni

COORDINATE UTM WGS-84

Zona 33 x 34

Longitudine E: 17°22'25.80" Latitudine N: 40°49'39.68"

PROPRIETA'

Privata

Dati catastali - Foglio n.: 43 Particella n.: 127

Pubblica

Dati del proprietario CONVERTINI Italo

IN CHE AMBIENTE SI TROVA?

Ambiente Urbano

- Verde pubblico
 Verde privato

Ambiente Extraurbano

- Oliveto puro
 Oliveto consociato
 Oliveto + orto

- Oliveto infinito
 Oliveto sesto irregolare
 Oliveto sesto regolare

- Incolto
 Seminativo

- Ambienti naturali (*)
 Altro (*)

* Descrizione: _____

CARATTERISTICHE E DIMENSIONI DELLA PIANTA

L'albero ha un solo fusto?

- SI
 NO

La circonferenza del fusto è:

- Integra
 frammentaria (**)

Diametro del tronco a m 1,30 dal suolo reale o stimato (**)

- tra 70 e 100 cm ***
 tra 100 e 200 cm
 oltre 200 cm

*** La pianta viene segnalata per:


- forma o portamento
 valore storico-culturale
 localizzazione particolare

*** Motivazione della segnalazione

PERICOLI

- Cattiva coltivazione e manutenzione
 Urbanizzazione ed edificazione
 Abbandono

- Fuoco
 Rischio di taglio
 Altro: _____



Regione Puglia
Ass.to Ecologia
Ufficio Parchi

ELENCO DEGLI ULIVI MONUMENTALI - SCHEDA DI RILEVAMENTO -

L.R. 14/2007 - Art. 4

Codice identificativo

Foto Albero 255
Codice censimento
n. -----

Scheda n. 255

Data 08.04.2013

Rilevamento effettuato da:

Cognome CARRIERI Nome ERMANNO

Indirizzo, telefono, e-mail: Via Bellini, 49 - 72015 Fasano (BR)

Ente di appartenenza

DOVE SI TROVA LA PIANTA ?

Provincia FG BA BR TA LE Comune di: Fasano

Località/via ex. S.S. 16 Fasano-Ostuni

COORDINATE UTM WGS-84

Zona 33 x 34

Longitudine E: 17°22'25.52" Latitudine N: 40°49'39.75"

PROPRIETA'

- Privata
 Pubblica

Dati catastali - Foglio n.: 43 Particella n.: 127

Dati del proprietario CONVERTINI Italo

IN CHE AMBIENTE SI TROVA?

Ambiente Urbano

- Verde pubblico
 Verde privato

Ambiente Extraurbano

- Oliveto puro
 Oliveto consociato
 Oliveto + orto

- Oliveto infinito
 Oliveto sesto irregolare
 Oliveto sesto regolare

- Incolto
 Seminativo

- Ambienti naturali (*)
 Altro (*)

* Descrizione: _____

CARATTERISTICHE E DIMENSIONI DELLA PIANTA

L'albero ha un solo fusto? <input checked="" type="checkbox"/> SI <input type="checkbox"/> NO	La circonferenza del fusto è: <input checked="" type="checkbox"/> Integra <input type="checkbox"/> frammentaria (**)	Diametro del tronco a m 1,30 dal suolo reale o stimato (**) <input checked="" type="checkbox"/> tra 70 e 100 cm *** <input type="checkbox"/> tra 100 e 200 cm <input type="checkbox"/> oltre 200 cm	*** La pianta viene segnalata per: <input type="checkbox"/> forma o portamento <input type="checkbox"/> valore storico-culturale <input type="checkbox"/> localizzazione particolare
---	--	--	---

*** Motivazione della segnalazione

PERICOLI

- Cattiva coltivazione e manutenzione
 Urbanizzazione ed edificazione
 Abbandono

- Fuoco
 Rischio di taglio
 Altro: _____



Regione Puglia
Ass.to Ecologia
Ufficio Parchi

ELENCO DEGLI ULIVI MONUMENTALI - SCHEDA DI RILEVAMENTO -

L.R. 14/2007 - Art. 4

Codice identificativo

Foto Albero 256
Codice censimento
n. -----

Scheda n. 256

Data 08.04.2013

Rilevamento effettuato da:

Cognome CARRIERI Nome ERMANN0

Indirizzo, telefono, e-mail: Via Bellini, 49 - 72015 Fasano (BR)

Ente di appartenenza

DOVE SI TROVA LA PIANTA ?

Provincia FG BA BR TA LE Comune di: Fasano

Località/via ex. S.S. 16 Fasano-Ostuni

COORDINATE UTM WGS-84

Zona 33 x 34

Longitudine E: 17°22'25.64" Latitudine N: 40°49'39.41"

PROPRIETA'

Privata

Dati catastali - Foglio n.: 43 Particella n.: 127

Pubblica

Dati del proprietario CONVERTINI Italo

IN CHE AMBIENTE SI TROVA?

Ambiente Urbano

- Verde pubblico
 Verde privato

Ambiente Extraurbano

- Oliveto puro
 Oliveto consociato
 Oliveto + orto

- Oliveto infinito
 Oliveto sesto irregolare
 Oliveto sesto regolare

- Incolto
 Seminativo

- Ambienti naturali (*)
 Altro (*)

* Descrizione: _____

CARATTERISTICHE E DIMENSIONI DELLA PIANTA

L'albero ha un solo fusto? <input checked="" type="checkbox"/> SI <input type="checkbox"/> NO	La circonferenza del fusto è: <input checked="" type="checkbox"/> Integra <input type="checkbox"/> frammentaria (**)	Diametro del tronco a m 1,30 dal suolo reale o stimato (**) <input checked="" type="checkbox"/> tra 70 e 100 cm *** <input type="checkbox"/> tra 100 e 200 cm <input type="checkbox"/> oltre 200 cm	*** La pianta viene segnalata per: <input type="checkbox"/> forma o portamento <input type="checkbox"/> valore storico-culturale <input type="checkbox"/> localizzazione particolare
---	--	--	---

*** Motivazione della segnalazione

PERICOLI

- Cattiva coltivazione e manutenzione
 Urbanizzazione ed edificazione
 Abbandono

- Fuoco
 Rischio di taglio
 Altro: _____



Regione Puglia
Ass.to Ecologia
Ufficio Parchi

ELENCO DEGLI ULIVI MONUMENTALI - SCHEDA DI RILEVAMENTO -

L.R. 14/2007 – Art. 4

Codice identificativo

Foto Albero 257
Codice censimento
n. -----

Scheda n. 257

Data 08.04.2013

Rilevamento effettuato da:

Cognome CARRIERI Nome ERMANN0

Indirizzo, telefono, e-mail: Via Bellini, 49 – 72015 Fasano (BR)

Ente di appartenenza

DOVE SI TROVA LA PIANTA ?

Provincia FG BA BR TA LE Comune di: Fasano

Località/via ex. S.S. 16 Fasano-Ostuni

COORDINATE UTM WGS-84

Zona 33 x 34

Longitudine E: 17°22'25.38" Latitudine N: 40°49'39.16"

PROPRIETA'

- Privata
 Pubblica

Dati catastali - Foglio n.: 43 Particella n.: 460

Dati del proprietario CONVERTINI Italo/CERVELLERA Rosa

IN CHE AMBIENTE SI TROVA?

Ambiente Urbano

- Verde pubblico
 Verde privato

Ambiente Extraurbano

- Oliveto puro
 Oliveto consociato
 Oliveto + orto

- Oliveto infinito
 Oliveto sesto irregolare
 Oliveto sesto regolare

- Incolto
 Seminativo

- Ambienti naturali (*)
 Altro (*)

* Descrizione: _____

CARATTERISTICHE E DIMENSIONI DELLA PIANTA

L'albero ha un solo fusto? <input checked="" type="checkbox"/> SI <input type="checkbox"/> NO	La circonferenza del fusto è: <input checked="" type="checkbox"/> Integra <input type="checkbox"/> frammentaria (**)	Diametro del tronco a m 1,30 dal suolo reale o stimato (**) <input checked="" type="checkbox"/> tra 70 e 100 cm *** <input type="checkbox"/> tra 100 e 200 cm <input type="checkbox"/> oltre 200 cm	*** La pianta viene segnalata per: <input type="checkbox"/> forma o portamento <input type="checkbox"/> valore storico-culturale <input type="checkbox"/> localizzazione particolare
---	--	--	---

*** Motivazione della segnalazione

PERICOLI

<input type="checkbox"/> Cattiva coltivazione e manutenzione <input checked="" type="checkbox"/> Urbanizzazione ed edificazione <input type="checkbox"/> Abbandono	<input type="checkbox"/> Fuoco <input type="checkbox"/> Rischio di taglio <input type="checkbox"/> Altro: _____
--	---



Regione Puglia
Ass.to Ecologia
Ufficio Parchi

ELENCO DEGLI ULIVI MONUMENTALI - SCHEDA DI RILEVAMENTO -

L.R. 14/2007 - Art. 4

Codice identificativo

Foto Albero 258
Codice censimento
n. -----

Scheda n. 258

Data 08.04.2013

Rilevamento effettuato da:

Cognome CARRIERI Nome ERMANN0

Indirizzo, telefono, e-mail: Via Bellini, 49 - 72015 Fasano (BR)

Ente di appartenenza

DOVE SI TROVA LA PIANTA ?

Provincia FG BA BR TA LE Comune di: Fasano

Località/via ex. S.S. 16 Fasano-Ostuni

COORDINATE UTM WGS-84

Zona 33 x 34

Longitudine E: 17°22'25.07" Latitudine N: 40°49'39.45"

PROPRIETA'

- Privata
 Pubblica

Dati catastali - Foglio n.: 43 Particella n.: 460

Dati del proprietario CONVERTINI Italo/CERVELLERA Rosa

IN CHE AMBIENTE SI TROVA?

Ambiente Urbano

- Verde pubblico
 Verde privato

Ambiente Extraurbano

- Oliveto puro
 Oliveto consociato
 Oliveto + orto

- Oliveto infinito
 Oliveto sesto irregolare
 Oliveto sesto regolare

- Incolto
 Seminativo

- Ambienti naturali (*)
 Altro (*)

* Descrizione: _____

CARATTERISTICHE E DIMENSIONI DELLA PIANTA

L'albero ha un solo fusto? <input checked="" type="checkbox"/> SI <input type="checkbox"/> NO	La circonferenza del fusto è: <input checked="" type="checkbox"/> Integra <input type="checkbox"/> frammentaria (**)	Diametro del tronco a m 1,30 dal suolo reale o stimato (**) <input checked="" type="checkbox"/> tra 70 e 100 cm *** <input type="checkbox"/> tra 100 e 200 cm <input type="checkbox"/> oltre 200 cm	*** La pianta viene segnalata per: <input type="checkbox"/> forma o portamento <input type="checkbox"/> valore storico-culturale <input type="checkbox"/> localizzazione particolare
---	--	--	---

*** Motivazione della segnalazione

PERICOLI

- Cattiva coltivazione e manutenzione
 Urbanizzazione ed edificazione
 Abbandono

- Fuoco
 Rischio di taglio
 Altro: _____



Regione Puglia
Ass.to Ecologia
Ufficio Parchi

ELENCO DEGLI ULIVI MONUMENTALI - SCHEDA DI RILEVAMENTO -

L.R. 14/2007 - Art. 4

Codice identificativo

Foto Albero 259
Codice censimento
n. 0077735

Scheda n. 259

Data 08.04.2013

Rilevamento effettuato da:

Cognome CARRIERI Nome ERMANN0

Indirizzo, telefono, e-mail: Via Bellini, 49 - 72015 Fasano (BR)

Ente di appartenenza

DOVE SI TROVA LA PIANTA ?

Provincia FG BA BR TA LE Comune di: Fasano

Località/via ex. S.S. 16 Fasano-Ostuni

COORDINATE UTM WGS-84

Zona 33 x 34

Longitudine E: 17°22'24.87" Latitudine N: 40°49'39.26"

PROPRIETA'

Privata

Dati catastali - Foglio n.: 43 Particella n.: 460

Pubblica

Dati del proprietario CONVERTINI Italo/CERVELLERA Rosa

IN CHE AMBIENTE SI TROVA?

Ambiente Urbano

- Verde pubblico
 Verde privato

Ambiente Extraurbano

- | | | | |
|--|---|-------------------------------------|--|
| <input checked="" type="checkbox"/> Oliveto puro | <input type="checkbox"/> Oliveto infinito | <input type="checkbox"/> Incolto | <input type="checkbox"/> Ambienti naturali (*) |
| <input type="checkbox"/> Oliveto consociato | <input type="checkbox"/> Oliveto sesto irregolare | <input type="checkbox"/> Seminativo | <input type="checkbox"/> Altro (*) |
| <input type="checkbox"/> Oliveto + orto | <input type="checkbox"/> Oliveto sesto regolare | | |

* Descrizione: _____

CARATTERISTICHE E DIMENSIONI DELLA PIANTA

L'albero ha un solo fusto? <input checked="" type="checkbox"/> SI <input type="checkbox"/> NO	La circonferenza del fusto è: <input checked="" type="checkbox"/> Integra <input type="checkbox"/> frammentaria (**)	Diametro del tronco a m 1,30 dal suolo reale o stimato (**) <input type="checkbox"/> tra 70 e 100 cm *** <input checked="" type="checkbox"/> tra 100 e 200 cm <input type="checkbox"/> oltre 200 cm	*** La pianta viene segnalata per: <input type="checkbox"/> forma o portamento <input type="checkbox"/> valore storico-culturale <input type="checkbox"/> localizzazione particolare
---	--	--	---

*** Motivazione della segnalazione

PERICOLI

<input type="checkbox"/> Cattiva coltivazione e manutenzione	<input type="checkbox"/> Fuoco
<input checked="" type="checkbox"/> Urbanizzazione ed edificazione	<input type="checkbox"/> Rischio di taglio
<input type="checkbox"/> Abbandono	<input type="checkbox"/> Altro: _____



Regione Puglia
Ass.to Ecologia
Ufficio Parchi

ELENCO DEGLI ULIVI MONUMENTALI - SCHEDA DI RILEVAMENTO -

L.R. 14/2007 - Art. 4

Codice identificativo

Foto Albero 260
Codice censimento
n. -----

Scheda n. 260

Data 08.04.2013

Rilevamento effettuato da:

Cognome CARRIERI Nome ERMANN0

Indirizzo, telefono, e-mail: Via Bellini, 49 - 72015 Fasano (BR)

Ente di appartenenza

DOVE SI TROVA LA PIANTA ?

Provincia FG BA BR TA LE Comune di: Fasano

Località/via ex. S.S. 16 Fasano-Ostuni

COORDINATE UTM WGS-84

Zona 33 x 34

Longitudine E: 17°22'24.57" Latitudine N: 40°49'39.24"

PROPRIETA'

- Privata
 Pubblica

Dati catastali - Foglio n.: 43 Particella n.: 460

Dati del proprietario CONVERTINI Italo/CERVELLERA Rosa

IN CHE AMBIENTE SI TROVA?

Ambiente Urbano

- Verde pubblico
 Verde privato

Ambiente Extraurbano

- Oliveto puro
 Oliveto consociato
 Oliveto + orto

- Oliveto infinito
 Oliveto sesto irregolare
 Oliveto sesto regolare

- Incolto
 Seminativo

- Ambienti naturali (*)
 Altro (*)

* Descrizione: _____

CARATTERISTICHE E DIMENSIONI DELLA PIANTA

L'albero ha un solo fusto? <input checked="" type="checkbox"/> SI <input type="checkbox"/> NO	La circonferenza del fusto è: <input checked="" type="checkbox"/> Integra <input type="checkbox"/> frammentaria (**)	Diametro del tronco a m 1,30 dal suolo reale o stimato (**) <input checked="" type="checkbox"/> tra 70 e 100 cm *** <input type="checkbox"/> tra 100 e 200 cm <input type="checkbox"/> oltre 200 cm	*** La pianta viene segnalata per: <input type="checkbox"/> forma o portamento <input type="checkbox"/> valore storico-culturale <input type="checkbox"/> localizzazione particolare
---	--	--	---

*** Motivazione della segnalazione

PERICOLI

- Cattiva coltivazione e manutenzione
 Urbanizzazione ed edificazione
 Abbandono

- Fuoco
 Rischio di taglio
 Altro: _____



Regione Puglia
Ass.to Ecologia
Ufficio Parchi

ELENCO DEGLI ULIVI MONUMENTALI - SCHEDA DI RILEVAMENTO -

L.R. 14/2007 - Art. 4

Codice identificativo

Foto Albero 261
Codice censimento
n. 0094941

Scheda n. 261

Data 08.04.2013

Rilevamento effettuato da:

Cognome CARRIERI Nome ERMANN0

Indirizzo, telefono, e-mail: Via Bellini, 49 - 72015 Fasano (BR)

Ente di appartenenza

DOVE SI TROVA LA PIANTA ?

Provincia FG BA BR TA LE Comune di: Fasano

Località/via ex. S.S. 16 Fasano-Ostuni

COORDINATE UTM WGS-84

Zona 33 x 34

Longitudine E: 17°22'25.08" Latitudine N: 40°49'38.94"

PROPRIETA'

Privata

Dati catastali - Foglio n.: 43 Particella n.: 460

Pubblica

Dati del proprietario CONVERTINI Italo/CERVELLERA Rosa

IN CHE AMBIENTE SI TROVA?

Ambiente Urbano

- Verde pubblico
 Verde privato

Ambiente Extraurbano

- Oliveto puro
 Oliveto consociato
 Oliveto + orto

- Oliveto infinito
 Oliveto sesto irregolare
 Oliveto sesto regolare

- Incolto
 Seminativo

- Ambienti naturali (*)
 Altro (*)

* Descrizione: _____

CARATTERISTICHE E DIMENSIONI DELLA PIANTA

L'albero ha un solo fusto? <input checked="" type="checkbox"/> SI <input type="checkbox"/> NO	La circonferenza del fusto è: <input checked="" type="checkbox"/> Integra <input type="checkbox"/> frammentaria (**)	Diametro del tronco a m 1,30 dal suolo reale o stimato (**) <input type="checkbox"/> tra 70 e 100 cm *** <input checked="" type="checkbox"/> tra 100 e 200 cm <input type="checkbox"/> oltre 200 cm	*** La pianta viene segnalata per: <input type="checkbox"/> forma o portamento <input type="checkbox"/> valore storico-culturale <input type="checkbox"/> localizzazione particolare
---	--	--	---

*** Motivazione della segnalazione

PERICOLI

<input type="checkbox"/> Cattiva coltivazione e manutenzione	<input type="checkbox"/> Fuoco
<input checked="" type="checkbox"/> Urbanizzazione ed edificazione	<input type="checkbox"/> Rischio di taglio
<input type="checkbox"/> Abbandono	<input type="checkbox"/> Altro: _____



Regione Puglia
Ass.to Ecologia
Ufficio Parchi

ELENCO DEGLI ULIVI MONUMENTALI - SCHEDA DI RILEVAMENTO -

L.R. 14/2007 - Art. 4

Codice identificativo

Foto Albero 262
Codice censimento
n. 0094536

Scheda n. 262

Data 08.04.2013

Rilevamento effettuato da:

Cognome CARRIERI Nome ERMANN0

Indirizzo, telefono, e-mail: Via Bellini, 49 - 72015 Fasano (BR)

Ente di appartenenza

DOVE SI TROVA LA PIANTA ?

Provincia FG BA BR TA LE Comune di: Fasano

Località/via ex. S.S. 16 Fasano-Ostuni

COORDINATE UTM WGS-84

Zona 33 x 34

Longitudine E: 17°22'24.81" Latitudine N: 40°49'38.86"

PROPRIETA'

- Privata
 Pubblica

Dati catastali - Foglio n.: 43 Particella n.: 460

Dati del proprietario CONVERTINI Italo/CERVELLERA Rosa

IN CHE AMBIENTE SI TROVA?

Ambiente Urbano

- Verde pubblico
 Verde privato

Ambiente Extraurbano

- Oliveto puro
 Oliveto consociato
 Oliveto + orto

- Oliveto infinito
 Oliveto sesto irregolare
 Oliveto sesto regolare

- Incolto
 Seminativo

- Ambienti naturali (*)
 Altro (*)

* Descrizione: _____

CARATTERISTICHE E DIMENSIONI DELLA PIANTA

L'albero ha un solo fusto? <input checked="" type="checkbox"/> SI <input type="checkbox"/> NO	La circonferenza del fusto è: <input type="checkbox"/> Intgra <input checked="" type="checkbox"/> frammentaria (**)	Diametro del tronco a m 1,30 dal suolo reale o stimato (**) <input type="checkbox"/> tra 70 e 100 cm *** <input type="checkbox"/> tra 100 e 200 cm <input checked="" type="checkbox"/> oltre 200 cm	*** La pianta viene segnalata per: <input type="checkbox"/> forma o portamento <input type="checkbox"/> valore storico-culturale <input type="checkbox"/> localizzazione particolare
---	---	--	---

*** Motivazione della segnalazione

PERICOLI

- Cattiva coltivazione e manutenzione
 Urbanizzazione ed edificazione
 Abbandono

- Fuoco
 Rischio di taglio
 Altro: _____



Regione Puglia
Ass.to Ecologia
Ufficio Parchi

ELENCO DEGLI ULIVI MONUMENTALI - SCHEDA DI RILEVAMENTO -

L.R. 14/2007 - Art. 4

Codice identificativo

Foto Albero 263
Codice censimento
n. 0095305

Scheda n. 263

Data 08.04.2013

Rilevamento effettuato da:

Cognome CARRIERI Nome ERMANN0

Indirizzo, telefono, e-mail: Via Bellini, 49 - 72015 Fasano (BR)

Ente di appartenenza

DOVE SI TROVA LA PIANTA ?

Provincia FG BA BR TA LE Comune di: Fasano

Località/via ex. S.S. 16 Fasano-Ostuni

COORDINATE UTM WGS-84

Zona 33 x 34

Longitudine E: 17°22'24.42" Latitudine N: 40°49'39.08"

PROPRIETA'

- Privata
 Pubblica

Dati catastali - Foglio n.: 43 Particella n.: 460

Dati del proprietario CONVERTINI Italo/CERVELLERA Rosa

IN CHE AMBIENTE SI TROVA?

Ambiente Urbano

- Verde pubblico
 Verde privato

Ambiente Extraurbano

- Oliveto puro
 Oliveto consociato
 Oliveto + orto

- Oliveto infinito
 Oliveto sesto irregolare
 Oliveto sesto regolare

- Incolto
 Seminativo

- Ambienti naturali (*)
 Altro (*)

* Descrizione: _____

CARATTERISTICHE E DIMENSIONI DELLA PIANTA

L'albero ha un solo fusto? <input checked="" type="checkbox"/> SI <input type="checkbox"/> NO	La circonferenza del fusto è: <input checked="" type="checkbox"/> Intgra <input type="checkbox"/> frammentaria (**)	Diametro del tronco a m 1,30 dal suolo reale o stimato (**) <input checked="" type="checkbox"/> tra 70 e 100 cm *** <input type="checkbox"/> tra 100 e 200 cm <input type="checkbox"/> oltre 200 cm	*** La pianta viene segnalata per: <input type="checkbox"/> forma o portamento <input type="checkbox"/> valore storico-culturale <input type="checkbox"/> localizzazione particolare
---	---	--	---

*** Motivazione della segnalazione

PERICOLI

- Cattiva coltivazione e manutenzione
 Urbanizzazione ed edificazione
 Abbandono

- Fuoco
 Rischio di taglio
 Altro: _____



Regione Puglia
Ass.to Ecologia
Ufficio Parchi

ELENCO DEGLI ULIVI MONUMENTALI - SCHEDA DI RILEVAMENTO -

L.R. 14/2007 – Art. 4

Codice identificativo

Foto Albero 264
Codice censimento
n. 0094788

Scheda n. 264

Data 08.04.2013

Rilevamento effettuato da:

Cognome CARRIERI Nome ERMANN0

Indirizzo, telefono, e-mail: Via Bellini, 49 – 72015 Fasano (BR)

Ente di appartenenza

DOVE SI TROVA LA PIANTA ?

Provincia FG BA BR TA LE Comune di: Fasano

Località/via ex. S.S. 16 Fasano-Ostuni

COORDINATE UTM WGS-84

Zona 33 x 34

Longitudine E: 17°22'23.87" Latitudine N: 40°49'39.16"

PROPRIETA'

- Privata
 Pubblica

Dati catastali - Foglio n.: 43 Particella n.: 460

Dati del proprietario CONVERTINI Italo/CERVELLERA Rosa

IN CHE AMBIENTE SI TROVA?

Ambiente Urbano

- Verde pubblico
 Verde privato

Ambiente Extraurbano

- Oliveto puro
 Oliveto consociato
 Oliveto + orto

- Oliveto infinito
 Oliveto sesto irregolare
 Oliveto sesto regolare

- Incolto
 Seminativo

- Ambienti naturali (*)
 Altro (*)

* Descrizione: _____

CARATTERISTICHE E DIMENSIONI DELLA PIANTA

L'albero ha un solo fusto? <input checked="" type="checkbox"/> SI <input type="checkbox"/> NO	La circonferenza del fusto è: <input checked="" type="checkbox"/> Intgra <input type="checkbox"/> frammentaria (**)	Diametro del tronco a m 1,30 dal suolo reale o stimato (**) <input type="checkbox"/> tra 70 e 100 cm *** <input checked="" type="checkbox"/> tra 100 e 200 cm <input type="checkbox"/> oltre 200 cm	*** La pianta viene segnalata per: <input type="checkbox"/> forma o portamento <input type="checkbox"/> valore storico-culturale <input type="checkbox"/> localizzazione particolare
---	---	--	---

*** Motivazione della segnalazione

PERICOLI

<input type="checkbox"/> Cattiva coltivazione e manutenzione <input checked="" type="checkbox"/> Urbanizzazione ed edificazione <input type="checkbox"/> Abbandono	<input type="checkbox"/> Fuoco <input type="checkbox"/> Rischio di taglio <input type="checkbox"/> Altro: _____
--	---



Regione Puglia
Ass.to Ecologia
Ufficio Parchi

ELENCO DEGLI ULIVI MONUMENTALI - SCHEDA DI RILEVAMENTO -

L.R. 14/2007 - Art. 4

Codice identificativo

Foto Albero 265
Codice censimento
n. 0094788

Scheda n. 265

Data 08.04.2013

Rilevamento effettuato da:

Cognome CARRIERI Nome ERMANN0

Indirizzo, telefono, e-mail: Via Bellini, 49 - 72015 Fasano (BR)

Ente di appartenenza

DOVE SI TROVA LA PIANTA ?

Provincia FG BA BR TA LE Comune di: Fasano

Località/via ex. S.S. 16 Fasano-Ostuni

COORDINATE UTM WGS-84

Zona 33 x 34

Longitudine E: 17°22'23.85" Latitudine N: 40°49'39.41"

PROPRIETA'

- Privata
 Pubblica

Dati catastali - Foglio n.: 43 Particella n.: 460

Dati del proprietario CONVERTINI Italo/CERVELLERA Rosa

IN CHE AMBIENTE SI TROVA?

Ambiente Urbano

- Verde pubblico
 Verde privato

Ambiente Extraurbano

- Oliveto puro
 Oliveto consociato
 Oliveto + orto

- Oliveto infinito
 Oliveto sesto irregolare
 Oliveto sesto regolare

- Incolto
 Seminativo

- Ambienti naturali (*)
 Altro (*)

* Descrizione: _____

CARATTERISTICHE E DIMENSIONI DELLA PIANTA

L'albero ha un solo fusto? <input checked="" type="checkbox"/> SI <input type="checkbox"/> NO	La circonferenza del fusto è: <input checked="" type="checkbox"/> Integra <input type="checkbox"/> frammentaria (**)	Diametro del tronco a m 1,30 dal suolo reale o stimato (**) <input type="checkbox"/> tra 70 e 100 cm *** <input checked="" type="checkbox"/> tra 100 e 200 cm <input type="checkbox"/> oltre 200 cm	*** La pianta viene segnalata per: <input type="checkbox"/> forma o portamento <input type="checkbox"/> valore storico-culturale <input type="checkbox"/> localizzazione particolare
---	--	--	---

*** Motivazione della segnalazione

PERICOLI

- Cattiva coltivazione e manutenzione
 Urbanizzazione ed edificazione
 Abbandono

- Fuoco
 Rischio di taglio
 Altro: _____



Regione Puglia
Ass.to Ecologia
Ufficio Parchi

ELENCO DEGLI ULIVI MONUMENTALI - SCHEDA DI RILEVAMENTO -

L.R. 14/2007 - Art. 4

Codice identificativo

Foto Albero 266
Codice censimento
n. -----

Scheda n. 266

Data 08.04.2013

Rilevamento effettuato da:

Cognome CARRIERI Nome ERMANN0

Indirizzo, telefono, e-mail: Via Bellini, 49 - 72015 Fasano (BR)

Ente di appartenenza

DOVE SI TROVA LA PIANTA ?

Provincia FG BA BR TA LE Comune di: Fasano

Località/via ex. S.S. 16 Fasano-Ostuni

COORDINATE UTM WGS-84

Zona 33 x 34

Longitudine E: 17°22'24.00" Latitudine N: 40°49'39.61"

PROPRIETA'

- Privata
 Pubblica

Dati catastali - Foglio n.: 43 Particella n.: 460

Dati del proprietario CONVERTINI Italo/CERVELLERA Rosa

IN CHE AMBIENTE SI TROVA?

Ambiente Urbano

- Verde pubblico
 Verde privato

Ambiente Extraurbano

- Oliveto puro
 Oliveto consociato
 Oliveto + orto

- Oliveto infinito
 Oliveto sesto irregolare
 Oliveto sesto regolare

- Incolto
 Seminativo

- Ambienti naturali (*)
 Altro (*)

* Descrizione: _____

CARATTERISTICHE E DIMENSIONI DELLA PIANTA

L'albero ha un solo fusto? <input checked="" type="checkbox"/> SI <input type="checkbox"/> NO	La circonferenza del fusto è: <input checked="" type="checkbox"/> Integra <input type="checkbox"/> frammentaria (**)	Diametro del tronco a m 1,30 dal suolo reale o stimato (**) <input checked="" type="checkbox"/> tra 70 e 100 cm *** <input type="checkbox"/> tra 100 e 200 cm <input type="checkbox"/> oltre 200 cm	*** La pianta viene segnalata per: <input type="checkbox"/> forma o portamento <input type="checkbox"/> valore storico-culturale <input type="checkbox"/> localizzazione particolare
---	--	--	---

*** Motivazione della segnalazione

PERICOLI

- Cattiva coltivazione e manutenzione
 Urbanizzazione ed edificazione
 Abbandono

- Fuoco
 Rischio di taglio
 Altro: _____



Regione Puglia
Ass.to Ecologia
Ufficio Parchi

ELENCO DEGLI ULIVI MONUMENTALI - SCHEDA DI RILEVAMENTO -

L.R. 14/2007 - Art. 4

Codice identificativo

Foto Albero 267
Codice censimento
n. -----

Scheda n. 267

Data 08.04.2013

Rilevamento effettuato da:

Cognome CARRIERI Nome ERMANN0

Indirizzo, telefono, e-mail: Via Bellini, 49 - 72015 Fasano (BR)

Ente di appartenenza

DOVE SI TROVA LA PIANTA ?

Provincia FG BA BR TA LE Comune di: Fasano

Località/via ex. S.S. 16 Fasano-Ostuni

COORDINATE UTM WGS-84

Zona 33 x 34

Longitudine E: 17°22'24.22" Latitudine N: 40°49'39.52"

PROPRIETA'

Privata

Dati catastali - Foglio n.: 43 Particella n.: 460

Pubblica

Dati del proprietario CONVERTINI Italo/CERVELLERA Rosa

IN CHE AMBIENTE SI TROVA?

Ambiente Urbano

- Verde pubblico
 Verde privato

Ambiente Extraurbano

- Oliveto puro
 Oliveto consociato
 Oliveto + orto

- Oliveto infinito
 Oliveto sesto irregolare
 Oliveto sesto regolare

- Incolto
 Seminativo

- Ambienti naturali (*)
 Altro (*)

* Descrizione: _____

CARATTERISTICHE E DIMENSIONI DELLA PIANTA

L'albero ha un solo fusto? <input checked="" type="checkbox"/> SI <input type="checkbox"/> NO	La circonferenza del fusto è: <input checked="" type="checkbox"/> Integra <input type="checkbox"/> frammentaria (**)	Diametro del tronco a m 1,30 dal suolo reale o stimato (**) <input checked="" type="checkbox"/> tra 70 e 100 cm *** <input type="checkbox"/> tra 100 e 200 cm <input type="checkbox"/> oltre 200 cm	*** La pianta viene segnalata per: <input type="checkbox"/> forma o portamento <input type="checkbox"/> valore storico-culturale <input type="checkbox"/> localizzazione particolare
---	--	--	---

*** Motivazione della segnalazione

PERICOLI

<input type="checkbox"/> Cattiva coltivazione e manutenzione	<input type="checkbox"/> Fuoco
<input checked="" type="checkbox"/> Urbanizzazione ed edificazione	<input type="checkbox"/> Rischio di taglio
<input type="checkbox"/> Abbandono	<input type="checkbox"/> Altro: _____



Regione Puglia
Ass.to Ecologia
Ufficio Parchi

ELENCO DEGLI ULIVI MONUMENTALI - SCHEDA DI RILEVAMENTO -

L.R. 14/2007 - Art. 4

Codice identificativo

Foto Albero 268
Codice censimento
n. -----

Scheda n. 268

Data 08.04.2013

Rilevamento effettuato da:

Cognome CARRIERI Nome ERMANN0

Indirizzo, telefono, e-mail: Via Bellini, 49 - 72015 Fasano (BR)

Ente di appartenenza

DOVE SI TROVA LA PIANTA ?

Provincia FG BA BR TA LE Comune di: Fasano

Località/via ex. S.S. 16 Fasano-Ostuni

COORDINATE UTM WGS-84

Zona 33 x 34

Longitudine E: 17°22'24.22" Latitudine N: 40°49'39.52"

PROPRIETA'

- Privata
 Pubblica

Dati catastali - Foglio n.: 43 Particella n.: 460

Dati del proprietario CONVERTINI Italo/CERVELLERA Rosa

IN CHE AMBIENTE SI TROVA?

Ambiente Urbano

- Verde pubblico
 Verde privato

Ambiente Extraurbano

- Oliveto puro
 Oliveto consociato
 Oliveto + orto

- Oliveto infinito
 Oliveto sesto irregolare
 Oliveto sesto regolare

- Incolto
 Seminativo

- Ambienti naturali (*)
 Altro (*)

* Descrizione: _____

CARATTERISTICHE E DIMENSIONI DELLA PIANTA


L'albero ha un solo fusto? <input checked="" type="checkbox"/> SI <input type="checkbox"/> NO	La circonferenza del fusto è: <input checked="" type="checkbox"/> Integra <input type="checkbox"/> frammentaria (**)	Diametro del tronco a m 1,30 dal suolo reale o stimato (**) <input checked="" type="checkbox"/> tra 70 e 100 cm *** <input type="checkbox"/> tra 100 e 200 cm <input type="checkbox"/> oltre 200 cm	*** La pianta viene segnalata per: <input type="checkbox"/> forma o portamento <input type="checkbox"/> valore storico-culturale <input type="checkbox"/> localizzazione particolare
---	--	--	---

*** Motivazione della segnalazione

PERICOLI

- Cattiva coltivazione e manutenzione
 Urbanizzazione ed edificazione
 Abbandono

- Fuoco
 Rischio di taglio
 Altro: _____



Regione Puglia
Ass.to Ecologia
Ufficio Parchi

ELENCO DEGLI ULIVI MONUMENTALI - SCHEDA DI RILEVAMENTO -

L.R. 14/2007 - Art. 4

Codice identificativo

Foto Albero 269
Codice censimento
n. -----

Scheda n. 269

Data 08.04.2013

Rilevamento effettuato da:

Cognome CARRIERI Nome ERMANNIO

Indirizzo, telefono, e-mail: Via Bellini, 49 - 72015 Fasano (BR)

Ente di appartenenza

DOVE SI TROVA LA PIANTA ?

Provincia FG BA BR TA LE Comune di: Fasano

Località/via ex. S.S. 16 Fasano-Ostuni

COORDINATE UTM WGS-84

Zona 33 x 34

Longitudine E: 17°22'24.44" Latitudine N: 40°49'39.85"

PROPRIETA'

- Privata
 Pubblica

Dati catastali - Foglio n.: 43 Particella n.: 460

Dati del proprietario CONVERTINI Italo/CERVELLERA Rosa

IN CHE AMBIENTE SI TROVA?

Ambiente Urbano

- Verde pubblico
 Verde privato

Ambiente Extraurbano

- Oliveto puro
 Oliveto consociato
 Oliveto + orto

- Oliveto infinito
 Oliveto sesto irregolare
 Oliveto sesto regolare

- Incolto
 Seminativo

- Ambienti naturali (*)
 Altro (*)

* Descrizione: _____

CARATTERISTICHE E DIMENSIONI DELLA PIANTA

L'albero ha un solo fusto?

- SI
 NO

La circonferenza del fusto è:

- Integra
 frammentaria (**)

Diametro del tronco a m 1,30 dal suolo reale o stimato (**)

- tra 70 e 100 cm ***
 tra 100 e 200 cm
 oltre 200 cm

*** La pianta viene segnalata per:

- forma o portamento
 valore storico-culturale
 localizzazione particolare

*** Motivazione della segnalazione

PERICOLI

- Cattiva coltivazione e manutenzione
 Urbanizzazione ed edificazione
 Abbandono

- Fuoco
 Rischio di taglio
 Altro: _____



Regione Puglia
Ass.to Ecologia
Ufficio Parchi

ELENCO DEGLI ULIVI MONUMENTALI - SCHEDA DI RILEVAMENTO -

L.R. 14/2007 - Art. 4

Codice identificativo

Foto Albero 270
Codice censimento
n. -----

Scheda n. 270

Data 08.04.2013

Rilevamento effettuato da:

Cognome CARRIERI Nome ERMANN0

Indirizzo, telefono, e-mail: Via Bellini, 49 - 72015 Fasano (BR)

Ente di appartenenza

DOVE SI TROVA LA PIANTA ?

Provincia FG BA BR TA LE Comune di: Fasano

Località/via ex. S.S. 16 Fasano-Ostuni

COORDINATE UTM WGS-84

Zona 33 x 34

Longitudine E: 17°22'25.01" Latitudine N: 40°49'39.96"

PROPRIETA'

Privata

Dati catastali - Foglio n.: 43 Particella n.: 127

Pubblica

Dati del proprietario CONVERTINI Italo

IN CHE AMBIENTE SI TROVA?

Ambiente Urbano

- Verde pubblico
 Verde privato

Ambiente Extraurbano

- Oliveto puro
 Oliveto consociato
 Oliveto + orto

- Oliveto infinito
 Oliveto sesto irregolare
 Oliveto sesto regolare

- Incolto
 Seminativo

- Ambienti naturali (*)
 Altro (*)

* Descrizione: _____

CARATTERISTICHE E DIMENSIONI DELLA PIANTA

L'albero ha un solo fusto? <input checked="" type="checkbox"/> SI <input type="checkbox"/> NO	La circonferenza del fusto è: <input checked="" type="checkbox"/> Integra <input type="checkbox"/> frammentaria (**)	Diametro del tronco a m 1,30 dal suolo reale o stimato (**) <input checked="" type="checkbox"/> tra 70 e 100 cm *** <input type="checkbox"/> tra 100 e 200 cm <input type="checkbox"/> oltre 200 cm	*** La pianta viene segnalata per: <input type="checkbox"/> forma o portamento <input type="checkbox"/> valore storico-culturale <input type="checkbox"/> localizzazione particolare
---	--	--	---

*** Motivazione della segnalazione

PERICOLI

- Cattiva coltivazione e manutenzione
 Urbanizzazione ed edificazione
 Abbandono

- Fuoco
 Rischio di taglio
 Altro: _____



Regione Puglia
Ass.to Ecologia
Ufficio Parchi

ELENCO DEGLI ULIVI MONUMENTALI - SCHEDA DI RILEVAMENTO -

L.R. 14/2007 - Art. 4

Codice identificativo

Foto Albero 271
Codice censimento
n. -----

Scheda n. 271

Data 08.04.2013

Rilevamento effettuato da:

Cognome CARRIERI Nome ERMANN0

Indirizzo, telefono, e-mail: Via Bellini, 49 - 72015 Fasano (BR)

Ente di appartenenza

DOVE SI TROVA LA PIANTA ?

Provincia FG BA BR TA LE Comune di: Fasano

Località/via ex. S.S. 16 Fasano-Ostuni

COORDINATE UTM WGS-84

Zona 33 x 34

Longitudine E: 17°22'25.25" Latitudine N: 40°49'40.26"

PROPRIETA'

- Privata
 Pubblica

Dati catastali - Foglio n.: 43 Particella n.: 127

Dati del proprietario CONVERTINI Italo

IN CHE AMBIENTE SI TROVA?

Ambiente Urbano

- Verde pubblico
 Verde privato

Ambiente Extraurbano

- Oliveto puro
 Oliveto consociato
 Oliveto + orto

- Oliveto infinito
 Oliveto sesto irregolare
 Oliveto sesto regolare

- Incolto
 Seminativo

- Ambienti naturali (*)
 Altro (*)

* Descrizione: _____

CARATTERISTICHE E DIMENSIONI DELLA PIANTA

L'albero ha un solo fusto? <input checked="" type="checkbox"/> SI <input type="checkbox"/> NO	La circonferenza del fusto è: <input checked="" type="checkbox"/> Integra <input type="checkbox"/> frammentaria (**)	Diametro del tronco a m 1,30 dal suolo reale o stimato (**) <input checked="" type="checkbox"/> tra 70 e 100 cm *** <input type="checkbox"/> tra 100 e 200 cm <input type="checkbox"/> oltre 200 cm	*** La pianta viene segnalata per: <input type="checkbox"/> forma o portamento <input type="checkbox"/> valore storico-culturale <input type="checkbox"/> localizzazione particolare
---	--	--	---

*** Motivazione della segnalazione

PERICOLI

- Cattiva coltivazione e manutenzione
 Urbanizzazione ed edificazione
 Abbandono

- Fuoco
 Rischio di taglio
 Altro: _____



Regione Puglia
Ass.to Ecologia
Ufficio Parchi

ELENCO DEGLI ULIVI MONUMENTALI - SCHEDA DI RILEVAMENTO -

L.R. 14/2007 - Art. 4

Codice identificativo

Foto Albero 272
Codice censimento
n. -----

Scheda n. 272

Data 08.04.2013

Rilevamento effettuato da:

Cognome CARRIERI Nome ERMANN0

Indirizzo, telefono, e-mail: Via Bellini, 49 - 72015 Fasano (BR)

Ente di appartenenza

DOVE SI TROVA LA PIANTA ?

Provincia FG BA BR TA LE Comune di: Fasano

Località/via ex. S.S. 16 Fasano-Ostuni

COORDINATE UTM WGS-84

Zona 33 x 34

Longitudine E: 17°22'24.98" Latitudine N: 40°49'40.34"

PROPRIETA'

Privata

Dati catastali - Foglio n.: 43 Particella n.: 127

Pubblica

Dati del proprietario CONVERTINI Italo

IN CHE AMBIENTE SI TROVA?

Ambiente Urbano

- Verde pubblico
 Verde privato

Ambiente Extraurbano

- Oliveto puro
 Oliveto consociato
 Oliveto + orto

- Oliveto infinito
 Oliveto sesto irregolare
 Oliveto sesto regolare

- Incolto
 Seminativo

- Ambienti naturali (*)
 Altro (*)

* Descrizione: _____

CARATTERISTICHE E DIMENSIONI DELLA PIANTA

L'albero ha un solo fusto? <input checked="" type="checkbox"/> SI <input type="checkbox"/> NO	La circonferenza del fusto è: <input checked="" type="checkbox"/> Integra <input type="checkbox"/> frammentaria (**)	Diametro del tronco a m 1,30 dal suolo reale o stimato (**) <input checked="" type="checkbox"/> tra 70 e 100 cm *** <input type="checkbox"/> tra 100 e 200 cm <input type="checkbox"/> oltre 200 cm	*** La pianta viene segnalata per: <input type="checkbox"/> forma o portamento <input type="checkbox"/> valore storico-culturale <input type="checkbox"/> localizzazione particolare
---	--	--	---

*** Motivazione della segnalazione

PERICOLI

- Cattiva coltivazione e manutenzione
 Urbanizzazione ed edificazione
 Abbandono

- Fuoco
 Rischio di taglio
 Altro: _____



Regione Puglia
Ass.to Ecologia
Ufficio Parchi

ELENCO DEGLI ULIVI MONUMENTALI - SCHEDA DI RILEVAMENTO -

L.R. 14/2007 – Art. 4

Codice identificativo

Foto Albero 273
Codice censimento
n. -----

Scheda n. 273

Data 08.04.2013

Rilevamento effettuato da:

Cognome CARRIERI Nome ERMANN0

Indirizzo, telefono, e-mail: Via Bellini, 49 – 72015 Fasano (BR)

Ente di appartenenza

DOVE SI TROVA LA PIANTA ?

Provincia FG BA BR TA LE Comune di: Fasano

Località/via ex. S.S. 16 Fasano-Ostuni

COORDINATE UTM WGS-84

Zona 33 x 34

Longitudine E: 17°22'25.44" Latitudine N: 40°49'40.46"

PROPRIETA'

Privata

Dati catastali - Foglio n.: 43 Particella n.: 127

Pubblica

Dati del proprietario CONVERTINI Italo

IN CHE AMBIENTE SI TROVA?

Ambiente Urbano

- Verde pubblico
 Verde privato

Ambiente Extraurbano

- Oliveto puro
 Oliveto consociato
 Oliveto + orto

- Oliveto infinito
 Oliveto sesto irregolare
 Oliveto sesto regolare

- Incolto
 Seminativo

- Ambienti naturali (*)
 Altro (*)

* Descrizione: _____

CARATTERISTICHE E DIMENSIONI DELLA PIANTA

L'albero ha un solo fusto? <input checked="" type="checkbox"/> SI <input type="checkbox"/> NO	La circonferenza del fusto è: <input checked="" type="checkbox"/> Integra <input type="checkbox"/> frammentaria (**)	Diametro del tronco a m 1,30 dal suolo reale o stimato (**) <input checked="" type="checkbox"/> tra 70 e 100 cm *** <input type="checkbox"/> tra 100 e 200 cm <input type="checkbox"/> oltre 200 cm	*** La pianta viene segnalata per: <input type="checkbox"/> forma o portamento <input type="checkbox"/> valore storico-culturale <input type="checkbox"/> localizzazione particolare
---	--	--	---

*** Motivazione della segnalazione

PERICOLI

<input type="checkbox"/> Cattiva coltivazione e manutenzione <input checked="" type="checkbox"/> Urbanizzazione ed edificazione <input type="checkbox"/> Abbandono	<input type="checkbox"/> Fuoco <input type="checkbox"/> Rischio di taglio <input type="checkbox"/> Altro: _____
--	---



Regione Puglia
Ass.to Ecologia
Ufficio Parchi

ELENCO DEGLI ULIVI MONUMENTALI - SCHEDA DI RILEVAMENTO -

L.R. 14/2007 - Art. 4

Codice identificativo

Foto Albero 274
Codice censimento
n. -----

Scheda n. 274

Data 08.04.2013

Rilevamento effettuato da:

Cognome CARRIERI Nome ERMANN0

Indirizzo, telefono, e-mail: Via Bellini, 49 - 72015 Fasano (BR)

Ente di appartenenza

DOVE SI TROVA LA PIANTA ?

Provincia FG BA BR TA LE Comune di: Fasano

Località/via ex. S.S. 16 Fasano-Ostuni

COORDINATE UTM WGS-84

Zona 33 x 34

Longitudine E: 17°22'25.63" Latitudine N: 40°49'40.68"

PROPRIETA'

Privata

Dati catastali - Foglio n.: 43 Particella n.: 127

Pubblica

Dati del proprietario CONVERTINI Italo

IN CHE AMBIENTE SI TROVA?

Ambiente Urbano

- Verde pubblico
 Verde privato

Ambiente Extraurbano

- Oliveto puro
 Oliveto consociato
 Oliveto + orto

- Oliveto infinito
 Oliveto sesto irregolare
 Oliveto sesto regolare

- Incolto
 Seminativo

- Ambienti naturali (*)
 Altro (*)

* Descrizione: _____

CARATTERISTICHE E DIMENSIONI DELLA PIANTA

L'albero ha un solo fusto? <input checked="" type="checkbox"/> SI <input type="checkbox"/> NO	La circonferenza del fusto è: <input checked="" type="checkbox"/> Intgra <input type="checkbox"/> frammentaria (**)	Diametro del tronco a m 1,30 dal suolo reale o stimato (**) <input checked="" type="checkbox"/> tra 70 e 100 cm *** <input type="checkbox"/> tra 100 e 200 cm <input type="checkbox"/> oltre 200 cm	*** La pianta viene segnalata per: <input type="checkbox"/> forma o portamento <input type="checkbox"/> valore storico-culturale <input type="checkbox"/> localizzazione particolare
---	---	--	---

*** Motivazione della segnalazione

PERICOLI

- Cattiva coltivazione e manutenzione
 Urbanizzazione ed edificazione
 Abbandono

- Fuoco
 Rischio di taglio
 Altro: _____



Regione Puglia
Ass.to Ecologia
Ufficio Parchi

ELENCO DEGLI ULIVI MONUMENTALI - SCHEDA DI RILEVAMENTO -

L.R. 14/2007 - Art. 4

Codice identificativo

Foto Albero 275
Codice censimento
n. -----

Scheda n. 275

Data 08.04.2013

Rilevamento effettuato da:

Cognome CARRIERI Nome ERMANN0

Indirizzo, telefono, e-mail: Via Bellini, 49 - 72015 Fasano (BR)

Ente di appartenenza

DOVE SI TROVA LA PIANTA ?

Provincia FG BA BR TA LE Comune di: Fasano

Località/via ex. S.S. 16 Fasano-Ostuni

COORDINATE UTM WGS-84

Zona 33 x 34

Longitudine E: 17°22'25.92" Latitudine N: 40°49'40.86"

PROPRIETA'

Privata

Dati catastali - Foglio n.: 43 Particella n.: 127

Pubblica

Dati del proprietario CONVERTINI Italo

IN CHE AMBIENTE SI TROVA?

Ambiente Urbano

- Verde pubblico
 Verde privato

Ambiente Extraurbano

- Oliveto puro
 Oliveto consociato
 Oliveto + orto

- Oliveto infinito
 Oliveto sesto irregolare
 Oliveto sesto regolare

- Incolto
 Seminativo

- Ambienti naturali (*)
 Altro (*)

* Descrizione: _____

CARATTERISTICHE E DIMENSIONI DELLA PIANTA

L'albero ha un solo fusto? <input checked="" type="checkbox"/> SI <input type="checkbox"/> NO	La circonferenza del fusto è: <input checked="" type="checkbox"/> Integra <input type="checkbox"/> frammentaria (**)	Diametro del tronco a m 1,30 dal suolo reale o stimato (**) <input checked="" type="checkbox"/> tra 70 e 100 cm *** <input type="checkbox"/> tra 100 e 200 cm <input type="checkbox"/> oltre 200 cm	*** La pianta viene segnalata per: <input type="checkbox"/> forma o portamento <input type="checkbox"/> valore storico-culturale <input type="checkbox"/> localizzazione particolare
---	--	--	---

*** Motivazione della segnalazione

PERICOLI

- Cattiva coltivazione e manutenzione
 Urbanizzazione ed edificazione
 Abbandono

- Fuoco
 Rischio di taglio
 Altro: _____



Regione Puglia
Ass.to Ecologia
Ufficio Parchi

ELENCO DEGLI ULIVI MONUMENTALI - SCHEDA DI RILEVAMENTO -

L.R. 14/2007 - Art. 4

Codice identificativo

Foto Albero 276
Codice censimento
n. 0094886

Scheda n. 276

Data 08.04.2013

Rilevamento effettuato da:

Cognome CARRIERI Nome ERMANN0

Indirizzo, telefono, e-mail: Via Bellini, 49 - 72015 Fasano (BR)

Ente di appartenenza

DOVE SI TROVA LA PIANTA ?

Provincia FG BA BR TA LE Comune di: Fasano

Località/via ex. S.S. 16 Fasano-Ostuni

COORDINATE UTM WGS-84

Zona 33 x 34

Longitudine E: 17°22'26.37" Latitudine N: 40°49'41.11"

PROPRIETA'

- Privata
 Pubblica

Dati catastali - Foglio n.: 43 Particella n.: 127

Dati del proprietario CONVERTINI Italo

IN CHE AMBIENTE SI TROVA?

Ambiente Urbano

- Verde pubblico
 Verde privato

Ambiente Extraurbano

- Oliveto puro
 Oliveto consociato
 Oliveto + orto

- Oliveto infinito
 Oliveto sesto irregolare
 Oliveto sesto regolare

- Incolto
 Seminativo

- Ambienti naturali (*)
 Altro (*)

* Descrizione: _____

CARATTERISTICHE E DIMENSIONI DELLA PIANTA


L'albero ha un solo fusto? <input checked="" type="checkbox"/> SI <input type="checkbox"/> NO	La circonferenza del fusto è: <input checked="" type="checkbox"/> Integra <input type="checkbox"/> frammentaria (**)	Diametro del tronco a m 1,30 dal suolo reale o stimato (**) <input type="checkbox"/> tra 70 e 100 cm *** <input checked="" type="checkbox"/> tra 100 e 200 cm <input type="checkbox"/> oltre 200 cm	*** La pianta viene segnalata per: <input type="checkbox"/> forma o portamento <input type="checkbox"/> valore storico-culturale <input type="checkbox"/> localizzazione particolare
---	--	--	---

*** Motivazione della segnalazione

PERICOLI

- Cattiva coltivazione e manutenzione
 Urbanizzazione ed edificazione
 Abbandono

- Fuoco
 Rischio di taglio
 Altro: _____



Regione Puglia
Ass.to Ecologia
Ufficio Parchi

ELENCO DEGLI ULIVI MONUMENTALI - SCHEDA DI RILEVAMENTO -

L.R. 14/2007 - Art. 4

Codice identificativo

Foto Albero 277
Codice censimento
n. 0095306

Scheda n. 277

Data 08.04.2013

Rilevamento effettuato da:

Cognome CARRIERI Nome ERMANN0

Indirizzo, telefono, e-mail: Via Bellini, 49 - 72015 Fasano (BR)

Ente di appartenenza

DOVE SI TROVA LA PIANTA ?

Provincia FG BA BR TA LE Comune di: Fasano

Località/via ex. S.S. 16 Fasano-Ostuni

COORDINATE UTM WGS-84

Zona 33 x 34

Longitudine E: 17°22'26.60" Latitudine N: 40°49'41.23"

PROPRIETA'

- Privata
 Pubblica

Dati catastali - Foglio n.: 43 Particella n.: 127

Dati del proprietario CONVERTINI Italo

IN CHE AMBIENTE SI TROVA?

Ambiente Urbano

- Verde pubblico
 Verde privato

Ambiente Extraurbano

- Oliveto puro
 Oliveto consociato
 Oliveto + orto
- Oliveto infinito
 Oliveto sesto irregolare
 Oliveto sesto regolare
- Incolto
 Seminativo
- Ambienti naturali (*)
 Altro (*)

* Descrizione: _____


CARATTERISTICHE E DIMENSIONI DELLA PIANTA

L'albero ha un solo fusto? <input checked="" type="checkbox"/> SI <input type="checkbox"/> NO	La circonferenza del fusto è: <input checked="" type="checkbox"/> Integra <input type="checkbox"/> frammentaria (**)	Diametro del tronco a m 1,30 dal suolo reale o stimato (**) <input type="checkbox"/> tra 70 e 100 cm *** <input checked="" type="checkbox"/> tra 100 e 200 cm <input type="checkbox"/> oltre 200 cm	*** La pianta viene segnalata per: <input type="checkbox"/> forma o portamento <input type="checkbox"/> valore storico-culturale <input type="checkbox"/> localizzazione particolare
---	--	--	---

*** Motivazione della segnalazione

PERICOLI

<input type="checkbox"/> Cattiva coltivazione e manutenzione	<input type="checkbox"/> Fuoco
<input checked="" type="checkbox"/> Urbanizzazione ed edificazione	<input type="checkbox"/> Rischio di taglio
<input type="checkbox"/> Abbandono	<input type="checkbox"/> Altro: _____



Regione Puglia
Ass.to Ecologia
Ufficio Parchi

ELENCO DEGLI ULIVI MONUMENTALI - SCHEDA DI RILEVAMENTO -

L.R. 14/2007 - Art. 4

Codice identificativo

Foto Albero 278
Codice censimento
n. -----

Scheda n. 278

Data 08.04.2013

Rilevamento effettuato da:

Cognome CARRIERI Nome ERMANN0

Indirizzo, telefono, e-mail: Via Bellini, 49 - 72015 Fasano (BR)

Ente di appartenenza

DOVE SI TROVA LA PIANTA ?

Provincia FG BA BR TA LE Comune di: Fasano

Località/via ex. S.S. 16 Fasano-Ostuni

COORDINATE UTM WGS-84

Zona 33 x 34

Longitudine E: 17°22'26.23" Latitudine N: 40°49'41.36"

PROPRIETA'

Privata

Dati catastali - Foglio n.: 43 Particella n.: 127

Pubblica

Dati del proprietario CONVERTINI Italo

IN CHE AMBIENTE SI TROVA?

Ambiente Urbano

- Verde pubblico
 Verde privato

Ambiente Extraurbano

- Oliveto puro
 Oliveto consociato
 Oliveto + orto

- Oliveto infinito
 Oliveto sesto irregolare
 Oliveto sesto regolare

- Incolto
 Seminativo

- Ambienti naturali (*)
 Altro (*)

* Descrizione: _____

CARATTERISTICHE E DIMENSIONI DELLA PIANTA

L'albero ha un solo fusto? <input checked="" type="checkbox"/> SI <input type="checkbox"/> NO	La circonferenza del fusto è: <input checked="" type="checkbox"/> Integra <input type="checkbox"/> frammentaria (**)	Diametro del tronco a m 1,30 dal suolo reale o stimato (**) <input checked="" type="checkbox"/> tra 70 e 100 cm *** <input type="checkbox"/> tra 100 e 200 cm <input type="checkbox"/> oltre 200 cm	*** La pianta viene segnalata per: <input type="checkbox"/> forma o portamento <input type="checkbox"/> valore storico-culturale <input type="checkbox"/> localizzazione particolare
---	--	--	---

*** Motivazione della segnalazione

PERICOLI

- Cattiva coltivazione e manutenzione
 Urbanizzazione ed edificazione
 Abbandono

- Fuoco
 Rischio di taglio
 Altro: _____



Regione Puglia
Ass.to Ecologia
Ufficio Parchi

ELENCO DEGLI ULIVI MONUMENTALI - SCHEDA DI RILEVAMENTO -

L.R. 14/2007 - Art. 4

Codice identificativo

Foto Albero 279
Codice censimento
n. 0077822

Scheda n. 279

Data 08.04.2013

Rilevamento effettuato da:

Cognome CARRIERI Nome ERMANN0

Indirizzo, telefono, e-mail: Via Bellini, 49 - 72015 Fasano (BR)

Ente di appartenenza

DOVE SI TROVA LA PIANTA ?

Provincia FG BA BR TA LE Comune di: Fasano

Località/via ex. S.S. 16 Fasano-Ostuni

COORDINATE UTM WGS-84

Zona 33 x 34

Longitudine E: 17°22'26.16" Latitudine N: 40°49'41.64"

PROPRIETA'

- Privata
 Pubblica

Dati catastali - Foglio n.: 43 Particella n.: 127

Dati del proprietario CONVERTINI Italo

IN CHE AMBIENTE SI TROVA?

Ambiente Urbano

- Verde pubblico
 Verde privato

Ambiente Extraurbano

- Oliveto puro
 Oliveto consociato
 Oliveto + orto

- Oliveto infinito
 Oliveto sesto irregolare
 Oliveto sesto regolare

- Incolto
 Seminativo

- Ambienti naturali (*)
 Altro (*)

* Descrizione: _____

CARATTERISTICHE E DIMENSIONI DELLA PIANTA


L'albero ha un solo fusto? <input checked="" type="checkbox"/> SI <input type="checkbox"/> NO	La circonferenza del fusto è: <input checked="" type="checkbox"/> Integra <input type="checkbox"/> frammentaria (**)	Diametro del tronco a m 1,30 dal suolo reale o stimato (**) <input type="checkbox"/> tra 70 e 100 cm *** <input checked="" type="checkbox"/> tra 100 e 200 cm <input type="checkbox"/> oltre 200 cm	*** La pianta viene segnalata per: <input type="checkbox"/> forma o portamento <input type="checkbox"/> valore storico-culturale <input type="checkbox"/> localizzazione particolare
---	--	--	---

*** Motivazione della segnalazione

PERICOLI

- Cattiva coltivazione e manutenzione
 Urbanizzazione ed edificazione
 Abbandono

- Fuoco
 Rischio di taglio
 Altro: _____



Regione Puglia
Ass.to Ecologia
Ufficio Parchi

ELENCO DEGLI ULIVI MONUMENTALI - SCHEDA DI RILEVAMENTO -

L.R. 14/2007 - Art. 4

Codice identificativo

Foto Albero 280
Codice censimento
n. -----

Scheda n. 280

Data 08.04.2013

Rilevamento effettuato da:

Cognome CARRIERI Nome ERMANN0

Indirizzo, telefono, e-mail: Via Bellini, 49 - 72015 Fasano (BR)

Ente di appartenenza

DOVE SI TROVA LA PIANTA ?

Provincia FG BA BR TA LE Comune di: Fasano

Località/via ex. S.S. 16 Fasano-Ostuni

COORDINATE UTM WGS-84

Zona 33 x 34

Longitudine E: 17°22'25.84" Latitudine N: 40°49'41.41"

PROPRIETA'

- Privata
 Pubblica

Dati catastali - Foglio n.: 43 Particella n.: 127

Dati del proprietario CONVERTINI Italo

IN CHE AMBIENTE SI TROVA?

Ambiente Urbano

- Verde pubblico
 Verde privato

Ambiente Extraurbano

- Oliveto puro
 Oliveto consociato
 Oliveto + orto

- Oliveto infinito
 Oliveto sesto irregolare
 Oliveto sesto regolare

- Incolto
 Seminativo

- Ambienti naturali (*)
 Altro (*)

* Descrizione: _____

CARATTERISTICHE E DIMENSIONI DELLA PIANTA

L'albero ha un solo fusto?

- SI
 NO

La circonferenza del fusto è:

- Integra
 frammentaria (**)

Diametro del tronco a m 1,30 dal suolo reale o stimato (**)

- tra 70 e 100 cm ***
 tra 100 e 200 cm
 oltre 200 cm

*** La pianta viene segnalata per:

- forma o portamento
 valore storico-culturale
 localizzazione particolare

*** Motivazione della segnalazione

PERICOLI

- Cattiva coltivazione e manutenzione
 Urbanizzazione ed edificazione
 Abbandono

- Fuoco
 Rischio di taglio
 Altro: _____



Regione Puglia
Ass.to Ecologia
Ufficio Parchi

ELENCO DEGLI ULIVI MONUMENTALI - SCHEDA DI RILEVAMENTO -

L.R. 14/2007 – Art. 4

Codice identificativo

Foto Albero 281
Codice censimento
n. 0094798

Scheda n. 281

Data 08.04.2013

Rilevamento effettuato da:

Cognome CARRIERI Nome ERMANN0

Indirizzo, telefono, e-mail: Via Bellini, 49 – 72015 Fasano (BR)

Ente di appartenenza

DOVE SI TROVA LA PIANTA ?

Provincia FG BA BR TA LE Comune di: Fasano

Località/via ex. S.S. 16 Fasano-Ostuni

COORDINATE UTM WGS-84

Zona 33 x 34

Longitudine E: 17°22'26.01" Latitudine N: 40°49'41.12"

PROPRIETA'

- Privata
 Pubblica

Dati catastali - Foglio n.: 43 Particella n.: 127

Dati del proprietario CONVERTINI Italo

IN CHE AMBIENTE SI TROVA?

Ambiente Urbano

- Verde pubblico
 Verde privato

Ambiente Extraurbano

- Oliveto puro
 Oliveto consociato
 Oliveto + orto

- Oliveto infinito
 Oliveto sesto irregolare
 Oliveto sesto regolare

- Incolto
 Seminativo

- Ambienti naturali (*)
 Altro (*)

* Descrizione: _____

CARATTERISTICHE E DIMENSIONI DELLA PIANTA

L'albero ha un solo fusto? <input checked="" type="checkbox"/> SI <input type="checkbox"/> NO	La circonferenza del fusto è: <input checked="" type="checkbox"/> Integra <input type="checkbox"/> frammentaria (**)	Diametro del tronco a m 1,30 dal suolo reale o stimato (**) <input type="checkbox"/> tra 70 e 100 cm *** <input checked="" type="checkbox"/> tra 100 e 200 cm <input type="checkbox"/> oltre 200 cm	*** La pianta viene segnalata per: <input type="checkbox"/> forma o portamento <input type="checkbox"/> valore storico-culturale <input type="checkbox"/> localizzazione particolare
---	--	--	---

*** Motivazione della segnalazione

PERICOLI

- Cattiva coltivazione e manutenzione
 Urbanizzazione ed edificazione
 Abbandono

- Fuoco
 Rischio di taglio
 Altro: _____



Regione Puglia
Ass.to Ecologia
Ufficio Parchi

ELENCO DEGLI ULIVI MONUMENTALI - SCHEDA DI RILEVAMENTO -

L.R. 14/2007 - Art. 4

Codice identificativo

Foto Albero 282
Codice censimento
n. 0095023

Scheda n. 282

Data 08.04.2013

Rilevamento effettuato da:

Cognome CARRIERI Nome ERMANN0

Indirizzo, telefono, e-mail: Via Bellini, 49 - 72015 Fasano (BR)

Ente di appartenenza

DOVE SI TROVA LA PIANTA ?

Provincia FG BA BR TA LE Comune di: Fasano

Località/via ex. S.S. 16 Fasano-Ostuni

COORDINATE UTM WGS-84

Zona 33 x 34

Longitudine E: 17°22'25.63" Latitudine N: 40°49'41.04"

PROPRIETA'

- Privata
 Pubblica

Dati catastali - Foglio n.: 43 Particella n.: 127

Dati del proprietario CONVERTINI Italo

IN CHE AMBIENTE SI TROVA?

Ambiente Urbano

- Verde pubblico
 Verde privato

Ambiente Extraurbano

- Oliveto puro
 Oliveto consociato
 Oliveto + orto

- Oliveto infinito
 Oliveto sesto irregolare
 Oliveto sesto regolare

- Incolto
 Seminativo

- Ambienti naturali (*)
 Altro (*)

* Descrizione: _____

CARATTERISTICHE E DIMENSIONI DELLA PIANTA


L'albero ha un solo fusto? <input checked="" type="checkbox"/> SI <input type="checkbox"/> NO	La circonferenza del fusto è: <input checked="" type="checkbox"/> Integra <input type="checkbox"/> frammentaria (**)	Diametro del tronco a m 1,30 dal suolo reale o stimato (**) <input type="checkbox"/> tra 70 e 100 cm *** <input checked="" type="checkbox"/> tra 100 e 200 cm <input type="checkbox"/> oltre 200 cm	*** La pianta viene segnalata per: <input type="checkbox"/> forma o portamento <input type="checkbox"/> valore storico-culturale <input type="checkbox"/> localizzazione particolare
---	--	--	---

*** Motivazione della segnalazione

PERICOLI

- Cattiva coltivazione e manutenzione
 Urbanizzazione ed edificazione
 Abbandono

- Fuoco
 Rischio di taglio
 Altro: _____



Regione Puglia
Ass.to Ecologia
Ufficio Parchi

ELENCO DEGLI ULIVI MONUMENTALI - SCHEDA DI RILEVAMENTO -

L.R. 14/2007 - Art. 4

Codice identificativo

Foto Albero 283
Codice censimento
n. -----

Scheda n. 283

Data 08.04.2013

Rilevamento effettuato da:

Cognome CARRIERI Nome ERMANNIO

Indirizzo, telefono, e-mail: Via Bellini, 49 - 72015 Fasano (BR)

Ente di appartenenza

DOVE SI TROVA LA PIANTA ?

Provincia FG BA BR TA LE Comune di: Fasano

Località/via ex. S.S. 16 Fasano-Ostuni

COORDINATE UTM WGS-84

Zona 33 x 34

Longitudine E: 17°22'25.38" Latitudine N: 40°49'40.90"

PROPRIETA'

- Privata
 Pubblica

Dati catastali - Foglio n.: 43 Particella n.: 127

Dati del proprietario CONVERTINI Italo

IN CHE AMBIENTE SI TROVA?

Ambiente Urbano

- Verde pubblico
 Verde privato

Ambiente Extraurbano

- Oliveto puro
 Oliveto consociato
 Oliveto + orto

- Oliveto infinito
 Oliveto sesto irregolare
 Oliveto sesto regolare

- Incolto
 Seminativo

- Ambienti naturali (*)
 Altro (*)

* Descrizione: _____

CARATTERISTICHE E DIMENSIONI DELLA PIANTA

L'albero ha un solo fusto? <input checked="" type="checkbox"/> SI <input type="checkbox"/> NO	La circonferenza del fusto è: <input checked="" type="checkbox"/> Integra <input type="checkbox"/> frammentaria (**)	Diametro del tronco a m 1,30 dal suolo reale o stimato (**) <input checked="" type="checkbox"/> tra 70 e 100 cm *** <input type="checkbox"/> tra 100 e 200 cm <input type="checkbox"/> oltre 200 cm	*** La pianta viene segnalata per: <input type="checkbox"/> forma o portamento <input type="checkbox"/> valore storico-culturale <input type="checkbox"/> localizzazione particolare
---	--	--	---

*** Motivazione della segnalazione

PERICOLI

- Cattiva coltivazione e manutenzione
 Urbanizzazione ed edificazione
 Abbandono

- Fuoco
 Rischio di taglio
 Altro: _____



Regione Puglia
Ass.to Ecologia
Ufficio Parchi

ELENCO DEGLI ULIVI MONUMENTALI - SCHEDA DI RILEVAMENTO -

L.R. 14/2007 - Art. 4

Codice identificativo

Foto Albero 284
Codice censimento
n. 0094543

Scheda n. 284

Data 08.04.2013

Rilevamento effettuato da:

Cognome CARRIERI Nome ERMANN0

Indirizzo, telefono, e-mail: Via Bellini, 49 - 72015 Fasano (BR)

Ente di appartenenza

DOVE SI TROVA LA PIANTA ?

Provincia FG BA BR TA LE Comune di: Fasano

Località/via ex. S.S. 16 Fasano-Ostuni

COORDINATE UTM WGS-84

Zona 33 x 34

Longitudine E: 17°22'25.06" Latitudine N: 40°49'40.84"

PROPRIETA'

Privata

Dati catastali - Foglio n.: 43 Particella n.: 127

Pubblica

Dati del proprietario CONVERTINI Italo

IN CHE AMBIENTE SI TROVA?

Ambiente Urbano

- Verde pubblico
 Verde privato

Ambiente Extraurbano

- Oliveto puro
 Oliveto consociato
 Oliveto + orto

- Oliveto infinito
 Oliveto sesto irregolare
 Oliveto sesto regolare

- Incolto
 Seminativo

- Ambienti naturali (*)
 Altro (*)

* Descrizione: _____

CARATTERISTICHE E DIMENSIONI DELLA PIANTA

L'albero ha un solo fusto? <input checked="" type="checkbox"/> SI <input type="checkbox"/> NO	La circonferenza del fusto è: <input checked="" type="checkbox"/> Intgra <input type="checkbox"/> frammentaria (**)	Diametro del tronco a m 1,30 dal suolo reale o stimato (**) <input type="checkbox"/> tra 70 e 100 cm *** <input checked="" type="checkbox"/> tra 100 e 200 cm <input type="checkbox"/> oltre 200 cm	*** La pianta viene segnalata per: <input type="checkbox"/> forma o portamento <input type="checkbox"/> valore storico-culturale <input type="checkbox"/> localizzazione particolare
---	---	--	---

*** Motivazione della segnalazione

PERICOLI

- Cattiva coltivazione e manutenzione
 Urbanizzazione ed edificazione
 Abbandono

- Fuoco
 Rischio di taglio
 Altro: _____



Regione Puglia
Ass.to Ecologia
Ufficio Parchi

ELENCO DEGLI ULIVI MONUMENTALI - SCHEDA DI RILEVAMENTO -

L.R. 14/2007 – Art. 4

Codice identificativo

Foto Albero 285
Codice censimento
n. 0095153

Scheda n. 285

Data 08.04.2013

Rilevamento effettuato da:

Cognome CARRIERI Nome ERMANN0

Indirizzo, telefono, e-mail: Via Bellini, 49 – 72015 Fasano (BR)

Ente di appartenenza

DOVE SI TROVA LA PIANTA ?

Provincia FG BA BR TA LE Comune di: Fasano

Località/via ex. S.S. 16 Fasano-Ostuni

COORDINATE UTM WGS-84

Zona 33 x 34

Longitudine E: 17°22'24.87" Latitudine N: 40°49'40.60"

PROPRIETA'

Privata

Dati catastali - Foglio n.: 43 Particella n.: 127

Pubblica

Dati del proprietario CONVERTINI Italo

IN CHE AMBIENTE SI TROVA?

Ambiente Urbano

- Verde pubblico
 Verde privato

Ambiente Extraurbano

- | | | | |
|--|---|-------------------------------------|--|
| <input checked="" type="checkbox"/> Oliveto puro | <input type="checkbox"/> Oliveto infinito | <input type="checkbox"/> Incolto | <input type="checkbox"/> Ambienti naturali (*) |
| <input type="checkbox"/> Oliveto consociato | <input type="checkbox"/> Oliveto sesto irregolare | <input type="checkbox"/> Seminativo | <input type="checkbox"/> Altro (*) |
| <input type="checkbox"/> Oliveto + orto | <input type="checkbox"/> Oliveto sesto regolare | | |

* Descrizione: _____


CARATTERISTICHE E DIMENSIONI DELLA PIANTA

L'albero ha un solo fusto? <input checked="" type="checkbox"/> SI <input type="checkbox"/> NO	La circonferenza del fusto è: <input checked="" type="checkbox"/> Intgra <input type="checkbox"/> frammentaria (**)	Diametro del tronco a m 1,30 dal suolo reale o stimato (**) <input type="checkbox"/> tra 70 e 100 cm *** <input checked="" type="checkbox"/> tra 100 e 200 cm <input type="checkbox"/> oltre 200 cm	*** La pianta viene segnalata per: <input type="checkbox"/> forma o portamento <input type="checkbox"/> valore storico-culturale <input type="checkbox"/> localizzazione particolare
---	---	--	---

*** Motivazione della segnalazione

PERICOLI

<input type="checkbox"/> Cattiva coltivazione e manutenzione <input checked="" type="checkbox"/> Urbanizzazione ed edificazione <input type="checkbox"/> Abbandono	<input type="checkbox"/> Fuoco <input type="checkbox"/> Rischio di taglio <input type="checkbox"/> Altro: _____
--	---



Regione Puglia
Ass.to Ecologia
Ufficio Parchi

ELENCO DEGLI ULIVI MONUMENTALI - SCHEDA DI RILEVAMENTO -

L.R. 14/2007 – Art. 4

Codice identificativo

Foto Albero 286
Codice censimento
n. 0077596

Scheda n. 286

Data 08.04.2013

Rilevamento effettuato da:

Cognome CARRIERI Nome ERMANN0

Indirizzo, telefono, e-mail: Via Bellini, 49 – 72015 Fasano (BR)

Ente di appartenenza

DOVE SI TROVA LA PIANTA ?

Provincia FG BA BR TA LE Comune di: Fasano

Località/via ex. S.S. 16 Fasano-Ostuni

COORDINATE UTM WGS-84

Zona 33 x 34

Longitudine E: 17°22'24.41" Latitudine N: 40°49'40.46"

PROPRIETA'

Privata

Dati catastali - Foglio n.: 43 Particella n.: 127

Pubblica

Dati del proprietario CONVERTINI Italo

IN CHE AMBIENTE SI TROVA?

Ambiente Urbano

- Verde pubblico
 Verde privato

Ambiente Extraurbano

- Oliveto puro
 Oliveto consociato
 Oliveto + orto

- Oliveto infinito
 Oliveto sesto irregolare
 Oliveto sesto regolare

- Incolto
 Seminativo

- Ambienti naturali (*)
 Altro (*)

* Descrizione: _____


CARATTERISTICHE E DIMENSIONI DELLA PIANTA

L'albero ha un solo fusto? <input checked="" type="checkbox"/> SI <input type="checkbox"/> NO	La circonferenza del fusto è: <input checked="" type="checkbox"/> Integra <input type="checkbox"/> frammentaria (**)	Diametro del tronco a m 1,30 dal suolo reale o stimato (**) <input type="checkbox"/> tra 70 e 100 cm *** <input checked="" type="checkbox"/> tra 100 e 200 cm <input type="checkbox"/> oltre 200 cm	*** La pianta viene segnalata per: <input type="checkbox"/> forma o portamento <input type="checkbox"/> valore storico-culturale <input type="checkbox"/> localizzazione particolare
---	--	--	---

*** Motivazione della segnalazione

PERICOLI

<input type="checkbox"/> Cattiva coltivazione e manutenzione	<input type="checkbox"/> Fuoco
<input checked="" type="checkbox"/> Urbanizzazione ed edificazione	<input type="checkbox"/> Rischio di taglio
<input type="checkbox"/> Abbandono	<input type="checkbox"/> Altro: _____



Regione Puglia
Ass.to Ecologia
Ufficio Parchi

ELENCO DEGLI ULIVI MONUMENTALI - SCHEDA DI RILEVAMENTO -

L.R. 14/2007 - Art. 4

Codice identificativo

Foto Albero 287
Codice censimento
n. -----

Scheda n. 287

Data 08.04.2013

Rilevamento effettuato da:

Cognome CARRIERI Nome ERMANN0

Indirizzo, telefono, e-mail: Via Bellini, 49 - 72015 Fasano (BR)

Ente di appartenenza

DOVE SI TROVA LA PIANTA ?

Provincia FG BA BR TA LE Comune di: Fasano

Località/via ex. S.S. 16 Fasano-Ostuni

COORDINATE UTM WGS-84

Zona 33 x 34

Longitudine E: 17°22'24.52" Latitudine N: 40°49'40.15"

PROPRIETA'

Privata

Dati catastali - Foglio n.: 43 Particella n.: 127

Pubblica

Dati del proprietario CONVERTINI Italo

IN CHE AMBIENTE SI TROVA?

Ambiente Urbano

- Verde pubblico
 Verde privato

Ambiente Extraurbano

- Oliveto puro
 Oliveto consociato
 Oliveto + orto

- Oliveto infinito
 Oliveto sesto irregolare
 Oliveto sesto regolare

- Incolto
 Seminativo

- Ambienti naturali (*)
 Altro (*)

* Descrizione: _____


CARATTERISTICHE E DIMENSIONI DELLA PIANTA

L'albero ha un solo fusto? <input checked="" type="checkbox"/> SI <input type="checkbox"/> NO	La circonferenza del fusto è: <input checked="" type="checkbox"/> Integra <input type="checkbox"/> frammentaria (**)	Diametro del tronco a m 1,30 dal suolo reale o stimato (**) <input checked="" type="checkbox"/> tra 70 e 100 cm *** <input type="checkbox"/> tra 100 e 200 cm <input type="checkbox"/> oltre 200 cm	*** La pianta viene segnalata per: <input type="checkbox"/> forma o portamento <input type="checkbox"/> valore storico-culturale <input type="checkbox"/> localizzazione particolare
---	--	--	---

*** Motivazione della segnalazione

PERICOLI

<input type="checkbox"/> Cattiva coltivazione e manutenzione	<input type="checkbox"/> Fuoco
<input checked="" type="checkbox"/> Urbanizzazione ed edificazione	<input type="checkbox"/> Rischio di taglio
<input type="checkbox"/> Abbandono	<input type="checkbox"/> Altro: _____



Regione Puglia
Ass.to Ecologia
Ufficio Parchi

ELENCO DEGLI ULIVI MONUMENTALI - SCHEDA DI RILEVAMENTO -

L.R. 14/2007 - Art. 4

Codice identificativo

Foto Albero 288
Codice censimento
n. 0095288

Scheda n. 288

Data 08.04.2013

Rilevamento effettuato da:

Cognome CARRIERI Nome ERMANN0

Indirizzo, telefono, e-mail: Via Bellini, 49 - 72015 Fasano (BR)

Ente di appartenenza

DOVE SI TROVA LA PIANTA ?

Provincia FG BA BR TA LE Comune di: Fasano

Località/via ex. S.S. 16 Fasano-Ostuni

COORDINATE UTM WGS-84

Zona 33 x 34

Longitudine E: 17°22'24.16" Latitudine N: 40°49'40.28"

PROPRIETA'

- Privata
 Pubblica

Dati catastali - Foglio n.: 43 Particella n.: 460

Dati del proprietario CONVERTINI Italo/CERVELLERA Rosa

IN CHE AMBIENTE SI TROVA?

Ambiente Urbano

- Verde pubblico
 Verde privato

Ambiente Extraurbano

- Oliveto puro
 Oliveto consociato
 Oliveto + orto

- Oliveto infinito
 Oliveto sesto irregolare
 Oliveto sesto regolare

- Incolto
 Seminativo

- Ambienti naturali (*)
 Altro (*)

* Descrizione: _____

CARATTERISTICHE E DIMENSIONI DELLA PIANTA

L'albero ha un solo fusto?

- SI
 NO

La circonferenza del fusto è:

- Integra
 frammentaria (**)

Diametro del tronco a m 1,30 dal suolo reale o stimato (**)

- tra 70 e 100 cm ***
 tra 100 e 200 cm
 oltre 200 cm

*** La pianta viene segnalata per:

- forma o portamento
 valore storico-culturale
 localizzazione particolare

*** Motivazione della segnalazione

PERICOLI

- Cattiva coltivazione e manutenzione
 Urbanizzazione ed edificazione
 Abbandono

- Fuoco
 Rischio di taglio
 Altro: _____



Regione Puglia
Ass.to Ecologia
Ufficio Parchi

ELENCO DEGLI ULIVI MONUMENTALI - SCHEDA DI RILEVAMENTO -

L.R. 14/2007 - Art. 4

Codice identificativo

Foto Albero 289
Codice censimento
n. 0077540

Scheda n. 289

Data 08.04.2013

Rilevamento effettuato da:

Cognome CARRIERI Nome ERMANN0

Indirizzo, telefono, e-mail: Via Bellini, 49 - 72015 Fasano (BR)

Ente di appartenenza

DOVE SI TROVA LA PIANTA ?

Provincia FG BA BR TA LE Comune di: Fasano

Località/via ex. S.S. 16 Fasano-Ostuni

COORDINATE UTM WGS-84

Zona 33 x 34

Longitudine E: 17°22'23.97" Latitudine N: 40°49'39.94"

PROPRIETA'

- Privata
 Pubblica

Dati catastali - Foglio n.: 43 Particella n.: 460

Dati del proprietario CONVERTINI Italo/CERVELLERA Rosa

IN CHE AMBIENTE SI TROVA?

Ambiente Urbano

- Verde pubblico
 Verde privato

Ambiente Extraurbano

- Oliveto puro
 Oliveto consociato
 Oliveto + orto

- Oliveto infinito
 Oliveto sesto irregolare
 Oliveto sesto regolare

- Incolto
 Seminativo

- Ambienti naturali (*)
 Altro (*)

* Descrizione: _____

CARATTERISTICHE E DIMENSIONI DELLA PIANTA

L'albero ha un solo fusto? <input checked="" type="checkbox"/> SI <input type="checkbox"/> NO	La circonferenza del fusto è: <input checked="" type="checkbox"/> Integra <input type="checkbox"/> frammentaria (**)	Diametro del tronco a m 1,30 dal suolo reale o stimato (**) <input type="checkbox"/> tra 70 e 100 cm *** <input checked="" type="checkbox"/> tra 100 e 200 cm <input type="checkbox"/> oltre 200 cm	*** La pianta viene segnalata per: <input type="checkbox"/> forma o portamento <input type="checkbox"/> valore storico-culturale <input type="checkbox"/> localizzazione particolare
---	--	--	---

*** Motivazione della segnalazione

PERICOLI

- Cattiva coltivazione e manutenzione
 Urbanizzazione ed edificazione
 Abbandono

- Fuoco
 Rischio di taglio
 Altro: _____



Regione Puglia
Ass.to Ecologia
Ufficio Parchi

ELENCO DEGLI ULIVI MONUMENTALI - SCHEDA DI RILEVAMENTO -

L.R. 14/2007 - Art. 4

Codice identificativo

Foto Albero 290
Codice censimento
n. -----

Scheda n. 290

Data 08.04.2013

Rilevamento effettuato da:

Cognome CARRIERI Nome ERMANN0

Indirizzo, telefono, e-mail: Via Bellini, 49 - 72015 Fasano (BR)

Ente di appartenenza

DOVE SI TROVA LA PIANTA ?

Provincia FG BA BR TA LE Comune di: Fasano

Località/via ex. S.S. 16 Fasano-Ostuni

COORDINATE UTM WGS-84

Zona 33 x 34

Longitudine E: 17°22'23.59" Latitudine N: 40°49'39.79"

PROPRIETA'

- Privata
 Pubblica

Dati catastali - Foglio n.: 43 Particella n.: 460

Dati del proprietario CONVERTINI Italo/CERVELLERA Rosa

IN CHE AMBIENTE SI TROVA?

Ambiente Urbano

- Verde pubblico
 Verde privato

Ambiente Extraurbano

- Oliveto puro
 Oliveto consociato
 Oliveto + orto

- Oliveto infinito
 Oliveto sesto irregolare
 Oliveto sesto regolare

- Incolto
 Seminativo

- Ambienti naturali (*)
 Altro (*)

* Descrizione: _____

CARATTERISTICHE E DIMENSIONI DELLA PIANTA

L'albero ha un solo fusto? <input checked="" type="checkbox"/> SI <input type="checkbox"/> NO	La circonferenza del fusto è: <input checked="" type="checkbox"/> Intgra <input type="checkbox"/> frammentaria (**)	Diametro del tronco a m 1,30 dal suolo reale o stimato (**) <input checked="" type="checkbox"/> tra 70 e 100 cm *** <input type="checkbox"/> tra 100 e 200 cm <input type="checkbox"/> oltre 200 cm	*** La pianta viene segnalata per: <input type="checkbox"/> forma o portamento <input type="checkbox"/> valore storico-culturale <input type="checkbox"/> localizzazione particolare
---	---	--	---

*** Motivazione della segnalazione

PERICOLI

- Cattiva coltivazione e manutenzione
 Urbanizzazione ed edificazione
 Abbandono

- Fuoco
 Rischio di taglio
 Altro: _____



Regione Puglia
Ass.to Ecologia
Ufficio Parchi

ELENCO DEGLI ULIVI MONUMENTALI - SCHEDA DI RILEVAMENTO -

L.R. 14/2007 - Art. 4

Codice identificativo

Foto Albero 291
Codice censimento
n. 0094786

Scheda n. 291

Data 08.04.2013

Rilevamento effettuato da:

Cognome CARRIERI Nome ERMANN0

Indirizzo, telefono, e-mail: Via Bellini, 49 - 72015 Fasano (BR)

Ente di appartenenza

DOVE SI TROVA LA PIANTA ?

Provincia FG BA BR TA LE Comune di: Fasano

Località/via ex. S.S. 16 Fasano-Ostuni

COORDINATE UTM WGS-84

Zona 33 x 34

Longitudine E: 17°22'23.58" Latitudine N: 40°49'39.48"

PROPRIETA'

Privata

Dati catastali - Foglio n.: 43 Particella n.: 460

Pubblica

Dati del proprietario CONVERTINI Italo/CERVELLERA Rosa

IN CHE AMBIENTE SI TROVA?

Ambiente Urbano

- Verde pubblico
 Verde privato

Ambiente Extraurbano

- Oliveto puro
 Oliveto consociato
 Oliveto + orto

- Oliveto infinito
 Oliveto sesto irregolare
 Oliveto sesto regolare

- Incolto
 Seminativo

- Ambienti naturali (*)
 Altro (*)

* Descrizione: _____

CARATTERISTICHE E DIMENSIONI DELLA PIANTA

L'albero ha un solo fusto? <input checked="" type="checkbox"/> SI <input type="checkbox"/> NO	La circonferenza del fusto è: <input checked="" type="checkbox"/> Integra <input type="checkbox"/> frammentaria (**)	Diametro del tronco a m 1,30 dal suolo reale o stimato (**) <input checked="" type="checkbox"/> tra 70 e 100 cm *** <input type="checkbox"/> tra 100 e 200 cm <input type="checkbox"/> oltre 200 cm	*** La pianta viene segnalata per: <input type="checkbox"/> forma o portamento <input type="checkbox"/> valore storico-culturale <input type="checkbox"/> localizzazione particolare
---	--	--	---

*** Motivazione della segnalazione

PERICOLI

- Cattiva coltivazione e manutenzione
 Urbanizzazione ed edificazione
 Abbandono

- Fuoco
 Rischio di taglio
 Altro: _____



Regione Puglia
Ass.to Ecologia
Ufficio Parchi

ELENCO DEGLI ULIVI MONUMENTALI - SCHEDA DI RILEVAMENTO -

L.R. 14/2007 - Art. 4

Codice identificativo

Foto Albero 292
Codice censimento
n. 0095129

Scheda n. 292

Data 08.04.2013

Rilevamento effettuato da:

Cognome CARRIERI Nome ERMANN0

Indirizzo, telefono, e-mail: Via Bellini, 49 - 72015 Fasano (BR)

Ente di appartenenza

DOVE SI TROVA LA PIANTA ?

Provincia FG BA BR TA LE Comune di: Fasano

Località/via ex. S.S. 16 Fasano-Ostuni

COORDINATE UTM WGS-84

Zona 33 x 34

Longitudine E: 17°22'23.35" Latitudine N: 40°49'39.59"

PROPRIETA'

- Privata
 Pubblica

Dati catastali - Foglio n.: 43 Particella n.: 460

Dati del proprietario CONVERTINI Italo/CERVELLERA Rosa

IN CHE AMBIENTE SI TROVA?

Ambiente Urbano

- Verde pubblico
 Verde privato

Ambiente Extraurbano

- Oliveto puro
 Oliveto consociato
 Oliveto + orto

- Oliveto infinito
 Oliveto sesto irregolare
 Oliveto sesto regolare

- Incolto
 Seminativo

- Ambienti naturali (*)
 Altro (*)

* Descrizione: _____

CARATTERISTICHE E DIMENSIONI DELLA PIANTA

L'albero ha un solo fusto? <input checked="" type="checkbox"/> SI <input type="checkbox"/> NO	La circonferenza del fusto è: <input checked="" type="checkbox"/> Integra <input type="checkbox"/> frammentaria (**)	Diametro del tronco a m 1,30 dal suolo reale o stimato (**) <input type="checkbox"/> tra 70 e 100 cm *** <input checked="" type="checkbox"/> tra 100 e 200 cm <input type="checkbox"/> oltre 200 cm	*** La pianta viene segnalata per: <input type="checkbox"/> forma o portamento <input type="checkbox"/> valore storico-culturale <input type="checkbox"/> localizzazione particolare
---	--	--	---

*** Motivazione della segnalazione

PERICOLI

- Cattiva coltivazione e manutenzione
 Urbanizzazione ed edificazione
 Abbandono

- Fuoco
 Rischio di taglio
 Altro: _____



Regione Puglia
Ass.to Ecologia
Ufficio Parchi

ELENCO DEGLI ULIVI MONUMENTALI - SCHEDA DI RILEVAMENTO -

L.R. 14/2007 - Art. 4

Codice identificativo

Foto Albero 293
Codice censimento
n. -----

Scheda n. 293

Data 08.04.2013

Rilevamento effettuato da:

Cognome CARRIERI Nome ERMANN0

Indirizzo, telefono, e-mail: Via Bellini, 49 - 72015 Fasano (BR)

Ente di appartenenza

DOVE SI TROVA LA PIANTA ?

Provincia FG BA BR TA LE Comune di: Fasano

Località/via ex. S.S. 16 Fasano-Ostuni

COORDINATE UTM WGS-84

Zona 33 x 34

Longitudine E: 17°22'23.07" Latitudine N: 40°49'39.67"

PROPRIETA'

- Privata
 Pubblica

Dati catastali - Foglio n.: 43 Particella n.: 460

Dati del proprietario CONVERTINI Italo/CERVELLERA Rosa

IN CHE AMBIENTE SI TROVA?

Ambiente Urbano

- Verde pubblico
 Verde privato

Ambiente Extraurbano

- Oliveto puro
 Oliveto consociato
 Oliveto + orto

- Oliveto infinito
 Oliveto sesto irregolare
 Oliveto sesto regolare

- Incolto
 Seminativo

- Ambienti naturali (*)
 Altro (*)

* Descrizione: _____

CARATTERISTICHE E DIMENSIONI DELLA PIANTA

L'albero ha un solo fusto? <input checked="" type="checkbox"/> SI <input type="checkbox"/> NO	La circonferenza del fusto è: <input checked="" type="checkbox"/> Integra <input type="checkbox"/> frammentaria (**)	Diametro del tronco a m 1,30 dal suolo reale o stimato (**) <input checked="" type="checkbox"/> tra 70 e 100 cm *** <input type="checkbox"/> tra 100 e 200 cm <input type="checkbox"/> oltre 200 cm	*** La pianta viene segnalata per: <input type="checkbox"/> forma o portamento <input type="checkbox"/> valore storico-culturale <input type="checkbox"/> localizzazione particolare
---	--	--	---

*** Motivazione della segnalazione

PERICOLI

- Cattiva coltivazione e manutenzione
 Urbanizzazione ed edificazione
 Abbandono

- Fuoco
 Rischio di taglio
 Altro: _____



Regione Puglia
Ass.to Ecologia
Ufficio Parchi

ELENCO DEGLI ULIVI MONUMENTALI - SCHEDA DI RILEVAMENTO -

L.R. 14/2007 - Art. 4

Codice identificativo

Foto Albero 294
Codice censimento
n. -----

Scheda n. 294

Data 08.04.2013

Rilevamento effettuato da:

Cognome CARRIERI Nome ERMANN0

Indirizzo, telefono, e-mail: Via Bellini, 49 - 72015 Fasano (BR)

Ente di appartenenza

DOVE SI TROVA LA PIANTA ?

Provincia FG BA BR TA LE Comune di: Fasano

Località/via ex. S.S. 16 Fasano-Ostuni

COORDINATE UTM WGS-84

Zona 33 x 34

Longitudine E: 17°22'23.33" Latitudine N: 40°49'39.95"

PROPRIETA'

- Privata
 Pubblica

Dati catastali - Foglio n.: 43 Particella n.: 460

Dati del proprietario CONVERTINI Italo/CERVELLERA Rosa

IN CHE AMBIENTE SI TROVA?

Ambiente Urbano

- Verde pubblico
 Verde privato

Ambiente Extraurbano

- Oliveto puro
 Oliveto consociato
 Oliveto + orto

- Oliveto infinito
 Oliveto sesto irregolare
 Oliveto sesto regolare

- Incolto
 Seminativo

- Ambienti naturali (*)
 Altro (*)

* Descrizione: _____

CARATTERISTICHE E DIMENSIONI DELLA PIANTA

L'albero ha un solo fusto? <input checked="" type="checkbox"/> SI <input type="checkbox"/> NO	La circonferenza del fusto è: <input checked="" type="checkbox"/> Integra <input type="checkbox"/> frammentaria (**)	Diametro del tronco a m 1,30 dal suolo reale o stimato (**) <input checked="" type="checkbox"/> tra 70 e 100 cm *** <input type="checkbox"/> tra 100 e 200 cm <input type="checkbox"/> oltre 200 cm	*** La pianta viene segnalata per: <input type="checkbox"/> forma o portamento <input type="checkbox"/> valore storico-culturale <input type="checkbox"/> localizzazione particolare
---	--	--	---

*** Motivazione della segnalazione

PERICOLI

- Cattiva coltivazione e manutenzione
 Urbanizzazione ed edificazione
 Abbandono

- Fuoco
 Rischio di taglio
 Altro: _____



Regione Puglia
Ass.to Ecologia
Ufficio Parchi

ELENCO DEGLI ULIVI MONUMENTALI - SCHEDA DI RILEVAMENTO -

L.R. 14/2007 - Art. 4

Codice identificativo

Foto Albero 295
Codice censimento
n. -----

Scheda n. 295

Data 08.04.2013

Rilevamento effettuato da:

Cognome CARRIERI Nome ERMANN0

Indirizzo, telefono, e-mail: Via Bellini, 49 - 72015 Fasano (BR)

Ente di appartenenza

DOVE SI TROVA LA PIANTA ?

Provincia FG BA BR TA LE Comune di: Fasano

Località/via ex. S.S. 16 Fasano-Ostuni

COORDINATE UTM WGS-84

Zona 33 x 34

Longitudine E: 17°22'23.61" Latitudine N: 40°49'40.16"

PROPRIETA'

- Privata
 Pubblica

Dati catastali - Foglio n.: 43 Particella n.: 460

Dati del proprietario CONVERTINI Italo/CERVELLERA Rosa

IN CHE AMBIENTE SI TROVA?

Ambiente Urbano

- Verde pubblico
 Verde privato

Ambiente Extraurbano

- Oliveto puro
 Oliveto consociato
 Oliveto + orto

- Oliveto infinito
 Oliveto sesto irregolare
 Oliveto sesto regolare

- Incolto
 Seminativo

- Ambienti naturali (*)
 Altro (*)

* Descrizione: _____

CARATTERISTICHE E DIMENSIONI DELLA PIANTA

L'albero ha un solo fusto?

- SI
 NO

La circonferenza del fusto è:

- Integra
 frammentaria (**)

Diametro del tronco a m 1,30 dal suolo reale o stimato (**)

- tra 70 e 100 cm ***
 tra 100 e 200 cm
 oltre 200 cm

*** La pianta viene segnalata per:

- forma o portamento
 valore storico-culturale
 localizzazione particolare

*** Motivazione della segnalazione

PERICOLI

- Cattiva coltivazione e manutenzione
 Urbanizzazione ed edificazione
 Abbandono

- Fuoco
 Rischio di taglio
 Altro: _____



Regione Puglia
Ass.to Ecologia
Ufficio Parchi

ELENCO DEGLI ULIVI MONUMENTALI - SCHEDA DI RILEVAMENTO -

L.R. 14/2007 - Art. 4

Codice identificativo

Foto Albero 296
Codice censimento
n. -----

Scheda n. 296

Data 08.04.2013

Rilevamento effettuato da:

Cognome CARRIERI Nome ERMANN0

Indirizzo, telefono, e-mail: Via Bellini, 49 - 72015 Fasano (BR)

Ente di appartenenza

DOVE SI TROVA LA PIANTA ?

Provincia FG BA BR TA LE Comune di: Fasano

Località/via ex. S.S. 16 Fasano-Ostuni

COORDINATE UTM WGS-84

Zona 33 x 34

Longitudine E: 17°22'23.67" Latitudine N: 40°49'40.39"

PROPRIETA'

- Privata
 Pubblica

Dati catastali - Foglio n.: 43 Particella n.: 460

Dati del proprietario CONVERTINI Italo/CERVELLERA Rosa

IN CHE AMBIENTE SI TROVA?

Ambiente Urbano

- Verde pubblico
 Verde privato

Ambiente Extraurbano

- Oliveto puro
 Oliveto consociato
 Oliveto + orto

- Oliveto infinito
 Oliveto sesto irregolare
 Oliveto sesto regolare

- Incolto
 Seminativo

- Ambienti naturali (*)
 Altro (*)

* Descrizione: _____

CARATTERISTICHE E DIMENSIONI DELLA PIANTA

L'albero ha un solo fusto? <input checked="" type="checkbox"/> SI <input type="checkbox"/> NO	La circonferenza del fusto è: <input checked="" type="checkbox"/> Intgra <input type="checkbox"/> frammentaria (**)	Diametro del tronco a m 1,30 dal suolo reale o stimato (**) <input checked="" type="checkbox"/> tra 70 e 100 cm *** <input type="checkbox"/> tra 100 e 200 cm <input type="checkbox"/> oltre 200 cm	*** La pianta viene segnalata per: <input type="checkbox"/> forma o portamento <input type="checkbox"/> valore storico-culturale <input type="checkbox"/> localizzazione particolare
---	---	--	---

*** Motivazione della segnalazione

PERICOLI

- Cattiva coltivazione e manutenzione
 Urbanizzazione ed edificazione
 Abbandono

- Fuoco
 Rischio di taglio
 Altro: _____



Regione Puglia
Ass.to Ecologia
Ufficio Parchi

ELENCO DEGLI ULIVI MONUMENTALI - SCHEDA DI RILEVAMENTO -

L.R. 14/2007 - Art. 4

Codice identificativo

Foto Albero 297
Codice censimento
n. 0095218

Scheda n. 297

Data 08.04.2013

Rilevamento effettuato da:

Cognome CARRIERI Nome ERMANN0

Indirizzo, telefono, e-mail: Via Bellini, 49 - 72015 Fasano (BR)

Ente di appartenenza

DOVE SI TROVA LA PIANTA ?

Provincia FG BA BR TA LE Comune di: Fasano

Località/via ex. S.S. 16 Fasano-Ostuni

COORDINATE UTM WGS-84

Zona 33 x 34

Longitudine E: 17°22'23.67" Latitudine N: 40°49'40.39"

PROPRIETA'

Privata

Dati catastali - Foglio n.: 43 Particella n.: 127

Pubblica

Dati del proprietario CONVERTINI Italo

IN CHE AMBIENTE SI TROVA?

Ambiente Urbano

- Verde pubblico
 Verde privato

Ambiente Extraurbano

- Oliveto puro
 Oliveto consociato
 Oliveto + orto

- Oliveto infinito
 Oliveto sesto irregolare
 Oliveto sesto regolare

- Incolto
 Seminativo

- Ambienti naturali (*)
 Altro (*)

* Descrizione: _____

CARATTERISTICHE E DIMENSIONI DELLA PIANTA

L'albero ha un solo fusto? <input checked="" type="checkbox"/> SI <input type="checkbox"/> NO	La circonferenza del fusto è: <input checked="" type="checkbox"/> Intgra <input type="checkbox"/> frammentaria (**)	Diametro del tronco a m 1,30 dal suolo reale o stimato (**) <input type="checkbox"/> tra 70 e 100 cm *** <input checked="" type="checkbox"/> tra 100 e 200 cm <input type="checkbox"/> oltre 200 cm	*** La pianta viene segnalata per: <input type="checkbox"/> forma o portamento <input type="checkbox"/> valore storico-culturale <input type="checkbox"/> localizzazione particolare
---	---	--	---

*** Motivazione della segnalazione

PERICOLI

- Cattiva coltivazione e manutenzione
 Urbanizzazione ed edificazione
 Abbandono

- Fuoco
 Rischio di taglio
 Altro: _____



Regione Puglia
Ass.to Ecologia
Ufficio Parchi

ELENCO DEGLI ULIVI MONUMENTALI - SCHEDA DI RILEVAMENTO -

L.R. 14/2007 - Art. 4

Codice identificativo

Foto Albero 298
Codice censimento
n. -----

Scheda n. 298

Data 08.04.2013

Rilevamento effettuato da:

Cognome CARRIERI Nome ERMANN0

Indirizzo, telefono, e-mail: Via Bellini, 49 - 72015 Fasano (BR)

Ente di appartenenza

DOVE SI TROVA LA PIANTA ?

Provincia FG BA BR TA LE Comune di: Fasano

Località/via ex. S.S. 16 Fasano-Ostuni

COORDINATE UTM WGS-84

Zona 33 x 34

Longitudine E: 17°22'24.27" Latitudine N: 40°49'40.77"

PROPRIETA'

Privata

Dati catastali - Foglio n.: 43 Particella n.: 127

Pubblica

Dati del proprietario CONVERTINI Italo

IN CHE AMBIENTE SI TROVA?

Ambiente Urbano

- Verde pubblico
 Verde privato

Ambiente Extraurbano

- Oliveto puro
 Oliveto consociato
 Oliveto + orto

- Oliveto infinito
 Oliveto sesto irregolare
 Oliveto sesto regolare

- Incolto
 Seminativo

- Ambienti naturali (*)
 Altro (*)

* Descrizione: _____

CARATTERISTICHE E DIMENSIONI DELLA PIANTA

L'albero ha un solo fusto? <input checked="" type="checkbox"/> SI <input type="checkbox"/> NO	La circonferenza del fusto è: <input checked="" type="checkbox"/> Integra <input type="checkbox"/> frammentaria (**)	Diametro del tronco a m 1,30 dal suolo reale o stimato (**) <input checked="" type="checkbox"/> tra 70 e 100 cm *** <input type="checkbox"/> tra 100 e 200 cm <input type="checkbox"/> oltre 200 cm	*** La pianta viene segnalata per: <input type="checkbox"/> forma o portamento <input type="checkbox"/> valore storico-culturale <input type="checkbox"/> localizzazione particolare
---	--	--	---

*** Motivazione della segnalazione

PERICOLI

- Cattiva coltivazione e manutenzione
 Urbanizzazione ed edificazione
 Abbandono

- Fuoco
 Rischio di taglio
 Altro: _____



Regione Puglia
Ass.to Ecologia
Ufficio Parchi

ELENCO DEGLI ULIVI MONUMENTALI - SCHEDA DI RILEVAMENTO -

L.R. 14/2007 - Art. 4

Codice identificativo

Foto Albero 299
Codice censimento
n. -----

Scheda n. 299

Data 08.04.2013

Rilevamento effettuato da:

Cognome CARRIERI Nome ERMANN0

Indirizzo, telefono, e-mail: Via Bellini, 49 - 72015 Fasano (BR)

Ente di appartenenza

DOVE SI TROVA LA PIANTA ?

Provincia FG BA BR TA LE Comune di: Fasano

Località/via ex. S.S. 16 Fasano-Ostuni

COORDINATE UTM WGS-84

Zona 33 x 34

Longitudine E: 17°22'24.55" Latitudine N: 40°49'40.89"

PROPRIETA'

Privata

Dati catastali - Foglio n.: 43 Particella n.: 127

Pubblica

Dati del proprietario CONVERTINI Italo

IN CHE AMBIENTE SI TROVA?

Ambiente Urbano

- Verde pubblico
 Verde privato

Ambiente Extraurbano

- Oliveto puro
 Oliveto consociato
 Oliveto + orto

- Oliveto infinito
 Oliveto sesto irregolare
 Oliveto sesto regolare

- Incolto
 Seminativo

- Ambienti naturali (*)
 Altro (*)

* Descrizione: _____

CARATTERISTICHE E DIMENSIONI DELLA PIANTA

L'albero ha un solo fusto? <input checked="" type="checkbox"/> SI <input type="checkbox"/> NO	La circonferenza del fusto è: <input checked="" type="checkbox"/> Integra <input type="checkbox"/> frammentaria (**)	Diametro del tronco a m 1,30 dal suolo reale o stimato (**) <input checked="" type="checkbox"/> tra 70 e 100 cm *** <input type="checkbox"/> tra 100 e 200 cm <input type="checkbox"/> oltre 200 cm	*** La pianta viene segnalata per: <input type="checkbox"/> forma o portamento <input type="checkbox"/> valore storico-culturale <input type="checkbox"/> localizzazione particolare
---	--	--	---

*** Motivazione della segnalazione

PERICOLI

- Cattiva coltivazione e manutenzione
 Urbanizzazione ed edificazione
 Abbandono

- Fuoco
 Rischio di taglio
 Altro: _____



Regione Puglia
Ass.to Ecologia
Ufficio Parchi

ELENCO DEGLI ULIVI MONUMENTALI - SCHEDA DI RILEVAMENTO -

L.R. 14/2007 - Art. 4

Codice identificativo

Foto Albero 300
Codice censimento
n. 0094885

Scheda n. 300

Data 08.04.2013

Rilevamento effettuato da:

Cognome CARRIERI Nome ERMANN0

Indirizzo, telefono, e-mail: Via Bellini, 49 - 72015 Fasano (BR)

Ente di appartenenza

DOVE SI TROVA LA PIANTA ?

Provincia FG BA BR TA LE Comune di: Fasano

Località/via ex. S.S. 16 Fasano-Ostuni

COORDINATE UTM WGS-84

Zona 33 x 34

Longitudine E: 17°22'24.73" Latitudine N: 40°49'41.08"

PROPRIETA'

Privata

Dati catastali - Foglio n.: 43 Particella n.: 127

Pubblica

Dati del proprietario CONVERTINI Italo

IN CHE AMBIENTE SI TROVA?

Ambiente Urbano

- Verde pubblico
 Verde privato

Ambiente Extraurbano

- Oliveto puro
 Oliveto consociato
 Oliveto + orto

- Oliveto infinito
 Oliveto sesto irregolare
 Oliveto sesto regolare

- Incolto
 Seminativo

- Ambienti naturali (*)
 Altro (*)

* Descrizione: _____

CARATTERISTICHE E DIMENSIONI DELLA PIANTA


L'albero ha un solo fusto? <input checked="" type="checkbox"/> SI <input type="checkbox"/> NO	La circonferenza del fusto è: <input checked="" type="checkbox"/> Integra <input type="checkbox"/> frammentaria (**)	Diametro del tronco a m 1,30 dal suolo reale o stimato (**) <input type="checkbox"/> tra 70 e 100 cm *** <input checked="" type="checkbox"/> tra 100 e 200 cm <input type="checkbox"/> oltre 200 cm	*** La pianta viene segnalata per: <input type="checkbox"/> forma o portamento <input type="checkbox"/> valore storico-culturale <input type="checkbox"/> localizzazione particolare
---	--	--	---

*** Motivazione della segnalazione

PERICOLI

- Cattiva coltivazione e manutenzione
 Urbanizzazione ed edificazione
 Abbandono

- Fuoco
 Rischio di taglio
 Altro: _____



Regione Puglia
Ass.to Ecologia
Ufficio Parchi

ELENCO DEGLI ULIVI MONUMENTALI - SCHEDA DI RILEVAMENTO -

L.R. 14/2007 - Art. 4

Codice identificativo

Foto Albero 301
Codice censimento
n. 0095342

Scheda n. 301

Data 08.04.2013

Rilevamento effettuato da:

Cognome CARRIERI Nome ERMANN0

Indirizzo, telefono, e-mail: Via Bellini, 49 - 72015 Fasano (BR)

Ente di appartenenza

DOVE SI TROVA LA PIANTA ?

Provincia FG BA BR TA LE Comune di: Fasano

Località/via ex. S.S. 16 Fasano-Ostuni

COORDINATE UTM WGS-84

Zona 33 x 34

Longitudine E: 17°22'24.72" Latitudine N: 40°49'41.37"

PROPRIETA'

- Privata
 Pubblica

Dati catastali - Foglio n.: 43 Particella n.: 127

Dati del proprietario CONVERTINI Italo

IN CHE AMBIENTE SI TROVA?

Ambiente Urbano

- Verde pubblico
 Verde privato

Ambiente Extraurbano

- Oliveto puro
 Oliveto consociato
 Oliveto + orto

- Oliveto infinito
 Oliveto sesto irregolare
 Oliveto sesto regolare

- Incolto
 Seminativo

- Ambienti naturali (*)
 Altro (*)

* Descrizione: _____

CARATTERISTICHE E DIMENSIONI DELLA PIANTA


L'albero ha un solo fusto? <input checked="" type="checkbox"/> SI <input type="checkbox"/> NO	La circonferenza del fusto è: <input checked="" type="checkbox"/> Integra <input type="checkbox"/> frammentaria (**)	Diametro del tronco a m 1,30 dal suolo reale o stimato (**) <input type="checkbox"/> tra 70 e 100 cm *** <input checked="" type="checkbox"/> tra 100 e 200 cm <input type="checkbox"/> oltre 200 cm	*** La pianta viene segnalata per: <input type="checkbox"/> forma o portamento <input type="checkbox"/> valore storico-culturale <input type="checkbox"/> localizzazione particolare
---	--	--	---

*** Motivazione della segnalazione

PERICOLI

- Cattiva coltivazione e manutenzione
 Urbanizzazione ed edificazione
 Abbandono

- Fuoco
 Rischio di taglio
 Altro: _____



Regione Puglia
Ass.to Ecologia
Ufficio Parchi

ELENCO DEGLI ULIVI MONUMENTALI - SCHEDA DI RILEVAMENTO -

L.R. 14/2007 - Art. 4

Codice identificativo

Foto Albero 302
Codice censimento
n. 0095276

Scheda n. 302

Data 08.04.2013

Rilevamento effettuato da:

Cognome CARRIERI Nome ERMANN0

Indirizzo, telefono, e-mail: Via Bellini, 49 - 72015 Fasano (BR)

Ente di appartenenza

DOVE SI TROVA LA PIANTA ?

Provincia FG BA BR TA LE Comune di: Fasano

Località/via ex. S.S. 16 Fasano-Ostuni

COORDINATE UTM WGS-84

Zona 33 x 34

Longitudine E: 17°22'25.36" Latitudine N: 40°49'41.28"

PROPRIETA'

- Privata
 Pubblica

Dati catastali - Foglio n.: 43 Particella n.: 127

Dati del proprietario CONVERTINI Italo

IN CHE AMBIENTE SI TROVA?

Ambiente Urbano

- Verde pubblico
 Verde privato

Ambiente Extraurbano

- Oliveto puro
 Oliveto consociato
 Oliveto + orto

- Oliveto infinito
 Oliveto sesto irregolare
 Oliveto sesto regolare

- Incolto
 Seminativo

- Ambienti naturali (*)
 Altro (*)

* Descrizione: _____

CARATTERISTICHE E DIMENSIONI DELLA PIANTA

L'albero ha un solo fusto?

- SI
 NO

La circonferenza del fusto è:

- Integra
 frammentaria (**)

Diametro del tronco a m 1,30 dal suolo reale o stimato (**)

- tra 70 e 100 cm ***
 tra 100 e 200 cm
 oltre 200 cm

*** La pianta viene segnalata per:

- forma o portamento
 valore storico-culturale
 localizzazione particolare

*** Motivazione della segnalazione

PERICOLI

- Cattiva coltivazione e manutenzione
 Urbanizzazione ed edificazione
 Abbandono

- Fuoco
 Rischio di taglio
 Altro: _____



Regione Puglia
Ass.to Ecologia
Ufficio Parchi

ELENCO DEGLI ULIVI MONUMENTALI - SCHEDA DI RILEVAMENTO -

L.R. 14/2007 - Art. 4

Codice identificativo

Foto Albero 303
Codice censimento
n. 0095192

Scheda n. 303

Data 08.04.2013

Rilevamento effettuato da:

Cognome CARRIERI Nome ERMANN0

Indirizzo, telefono, e-mail: Via Bellini, 49 - 72015 Fasano (BR)

Ente di appartenenza

DOVE SI TROVA LA PIANTA ?

Provincia FG BA BR TA LE Comune di: Fasano

Località/via ex. S.S. 16 Fasano-Ostuni

COORDINATE UTM WGS-84

Zona 33 x 34

Longitudine E: 17°22'25.08" Latitudine N: 40°49'41.41"

PROPRIETA'

Privata

Dati catastali - Foglio n.: 43 Particella n.: 127

Pubblica

Dati del proprietario CONVERTINI Italo

IN CHE AMBIENTE SI TROVA?

Ambiente Urbano

- Verde pubblico
 Verde privato

Ambiente Extraurbano

- Oliveto puro
 Oliveto consociato
 Oliveto + orto

- Oliveto infinito
 Oliveto sesto irregolare
 Oliveto sesto regolare

- Incolto
 Seminativo

- Ambienti naturali (*)
 Altro (*)

* Descrizione: _____

CARATTERISTICHE E DIMENSIONI DELLA PIANTA

L'albero ha un solo fusto? <input checked="" type="checkbox"/> SI <input type="checkbox"/> NO	La circonferenza del fusto è: <input checked="" type="checkbox"/> Integra <input type="checkbox"/> frammentaria (**)	Diametro del tronco a m 1,30 dal suolo reale o stimato (**) <input checked="" type="checkbox"/> tra 70 e 100 cm *** <input type="checkbox"/> tra 100 e 200 cm <input type="checkbox"/> oltre 200 cm	*** La pianta viene segnalata per: <input type="checkbox"/> forma o portamento <input type="checkbox"/> valore storico-culturale <input type="checkbox"/> localizzazione particolare
---	--	--	---

*** Motivazione della segnalazione

PERICOLI

<input type="checkbox"/> Cattiva coltivazione e manutenzione	<input type="checkbox"/> Fuoco
<input checked="" type="checkbox"/> Urbanizzazione ed edificazione	<input type="checkbox"/> Rischio di taglio
<input type="checkbox"/> Abbandono	<input type="checkbox"/> Altro: _____



Regione Puglia
Ass.to Ecologia
Ufficio Parchi

ELENCO DEGLI ULIVI MONUMENTALI - SCHEDA DI RILEVAMENTO -

L.R. 14/2007 - Art. 4

Codice identificativo

Foto Albero 304
Codice censimento
n. 0094791

Scheda n. 304

Data 08.04.2013

Rilevamento effettuato da:

Cognome CARRIERI Nome ERMANN0

Indirizzo, telefono, e-mail: Via Bellini, 49 - 72015 Fasano (BR)

Ente di appartenenza

DOVE SI TROVA LA PIANTA ?

Provincia FG BA BR TA LE Comune di: Fasano

Località/via ex. S.S. 16 Fasano-Ostuni

COORDINATE UTM WGS-84

Zona 33 x 34

Longitudine E: 17°22'24.84" Latitudine N: 40°49'41.58"

PROPRIETA'

- Privata
 Pubblica

Dati catastali - Foglio n.: 43 Particella n.: 127

Dati del proprietario CONVERTINI Italo

IN CHE AMBIENTE SI TROVA?

Ambiente Urbano

- Verde pubblico
 Verde privato

Ambiente Extraurbano

- Oliveto puro
 Oliveto consociato
 Oliveto + orto

- Oliveto infinito
 Oliveto sesto irregolare
 Oliveto sesto regolare

- Incolto
 Seminativo

- Ambienti naturali (*)
 Altro (*)

* Descrizione: _____

CARATTERISTICHE E DIMENSIONI DELLA PIANTA

L'albero ha un solo fusto? <input checked="" type="checkbox"/> SI <input type="checkbox"/> NO	La circonferenza del fusto è: <input checked="" type="checkbox"/> Integra <input type="checkbox"/> frammentaria (**)	Diametro del tronco a m 1,30 dal suolo reale o stimato (**) <input checked="" type="checkbox"/> tra 70 e 100 cm *** <input type="checkbox"/> tra 100 e 200 cm <input type="checkbox"/> oltre 200 cm	*** La pianta viene segnalata per: <input type="checkbox"/> forma o portamento <input type="checkbox"/> valore storico-culturale <input type="checkbox"/> localizzazione particolare
---	--	--	---

*** Motivazione della segnalazione

PERICOLI

- Cattiva coltivazione e manutenzione
 Urbanizzazione ed edificazione
 Abbandono

- Fuoco
 Rischio di taglio
 Altro: _____



Regione Puglia
Ass.to Ecologia
Ufficio Parchi

ELENCO DEGLI ULIVI MONUMENTALI - SCHEDA DI RILEVAMENTO -

L.R. 14/2007 - Art. 4

Codice identificativo

Foto Albero 305
Codice censimento
n. 0094327

Scheda n. 305

Data 08.04.2013

Rilevamento effettuato da:

Cognome CARRIERI Nome ERMANN0

Indirizzo, telefono, e-mail: Via Bellini, 49 - 72015 Fasano (BR)

Ente di appartenenza

DOVE SI TROVA LA PIANTA ?

Provincia FG BA BR TA LE Comune di: Fasano

Località/via ex. S.S. 16 Fasano-Ostuni

COORDINATE UTM WGS-84

Zona 33 x 34

Longitudine E: 17°22'25.19" Latitudine N: 40°49'41.68"

PROPRIETA'

Privata

Dati catastali - Foglio n.: 43 Particella n.: 127

Pubblica

Dati del proprietario CONVERTINI Italo

IN CHE AMBIENTE SI TROVA?

Ambiente Urbano

- Verde pubblico
 Verde privato

Ambiente Extraurbano

- Oliveto puro
 Oliveto consociato
 Oliveto + orto

- Oliveto infinito
 Oliveto sesto irregolare
 Oliveto sesto regolare

- Incolto
 Seminativo

- Ambienti naturali (*)
 Altro (*)

* Descrizione: _____

CARATTERISTICHE E DIMENSIONI DELLA PIANTA

L'albero ha un solo fusto? <input checked="" type="checkbox"/> SI <input type="checkbox"/> NO	La circonferenza del fusto è: <input checked="" type="checkbox"/> Integra <input type="checkbox"/> frammentaria (**)	Diametro del tronco a m 1,30 dal suolo reale o stimato (**) <input checked="" type="checkbox"/> tra 70 e 100 cm *** <input type="checkbox"/> tra 100 e 200 cm <input type="checkbox"/> oltre 200 cm	*** La pianta viene segnalata per: <input type="checkbox"/> forma o portamento <input type="checkbox"/> valore storico-culturale <input type="checkbox"/> localizzazione particolare
---	--	--	---

*** Motivazione della segnalazione

PERICOLI

- Cattiva coltivazione e manutenzione
 Urbanizzazione ed edificazione
 Abbandono

- Fuoco
 Rischio di taglio
 Altro: _____



Regione Puglia
Ass.to Ecologia
Ufficio Parchi

ELENCO DEGLI ULIVI MONUMENTALI - SCHEDA DI RILEVAMENTO -

L.R. 14/2007 - Art. 4

Codice identificativo

Foto Albero 306
Codice censimento
n. 0094042

Scheda n. 306

Data 08.04.2013

Rilevamento effettuato da:

Cognome CARRIERI Nome ERMANN0

Indirizzo, telefono, e-mail: Via Bellini, 49 - 72015 Fasano (BR)

Ente di appartenenza

DOVE SI TROVA LA PIANTA ?

Provincia FG BA BR TA LE Comune di: Fasano

Località/via ex. S.S. 16 Fasano-Ostuni

COORDINATE UTM WGS-84

Zona 33 x 34

Longitudine E: 17°22'25.19" Latitudine N: 40°49'41.68"

PROPRIETA'

- Privata
 Pubblica

Dati catastali - Foglio n.: 43 Particella n.: 127

Dati del proprietario CONVERTINI Italo

IN CHE AMBIENTE SI TROVA?

Ambiente Urbano

- Verde pubblico
 Verde privato

Ambiente Extraurbano

- Oliveto puro
 Oliveto consociato
 Oliveto + orto

- Oliveto infinito
 Oliveto sesto irregolare
 Oliveto sesto regolare

- Incolto
 Seminativo

- Ambienti naturali (*)
 Altro (*)

* Descrizione: _____

CARATTERISTICHE E DIMENSIONI DELLA PIANTA

L'albero ha un solo fusto? <input checked="" type="checkbox"/> SI <input type="checkbox"/> NO	La circonferenza del fusto è: <input checked="" type="checkbox"/> Integra <input type="checkbox"/> frammentaria (**)	Diametro del tronco a m 1,30 dal suolo reale o stimato (**) <input type="checkbox"/> tra 70 e 100 cm *** <input checked="" type="checkbox"/> tra 100 e 200 cm <input type="checkbox"/> oltre 200 cm	*** La pianta viene segnalata per: <input type="checkbox"/> forma o portamento <input type="checkbox"/> valore storico-culturale <input type="checkbox"/> localizzazione particolare
---	--	--	---

*** Motivazione della segnalazione

PERICOLI

- Cattiva coltivazione e manutenzione
 Urbanizzazione ed edificazione
 Abbandono

- Fuoco
 Rischio di taglio
 Altro: _____



Regione Puglia
Ass.to Ecologia
Ufficio Parchi

ELENCO DEGLI ULIVI MONUMENTALI - SCHEDA DI RILEVAMENTO -

L.R. 14/2007 - Art. 4

Codice identificativo

Foto Albero 307
Codice censimento
n. -----

Scheda n. 307

Data 08.04.2013

Rilevamento effettuato da:

Cognome CARRIERI Nome ERMANN0

Indirizzo, telefono, e-mail: Via Bellini, 49 - 72015 Fasano (BR)

Ente di appartenenza

DOVE SI TROVA LA PIANTA ?

Provincia FG BA BR TA LE Comune di: Fasano

Località/via ex. S.S. 16 Fasano-Ostuni

COORDINATE UTM WGS-84

Zona 33 x 34

Longitudine E: 17°22'25.81" Latitudine N: 40°49'41.83"

PROPRIETA'

Privata

Dati catastali - Foglio n.: 43 Particella n.: 127

Pubblica

Dati del proprietario CONVERTINI Italo

IN CHE AMBIENTE SI TROVA?

Ambiente Urbano

- Verde pubblico
 Verde privato

Ambiente Extraurbano

- Oliveto puro
 Oliveto consociato
 Oliveto + orto

- Oliveto infinito
 Oliveto sesto irregolare
 Oliveto sesto regolare

- Incolto
 Seminativo

- Ambienti naturali (*)
 Altro (*)

* Descrizione: _____

CARATTERISTICHE E DIMENSIONI DELLA PIANTA

L'albero ha un solo fusto? <input checked="" type="checkbox"/> SI <input type="checkbox"/> NO	La circonferenza del fusto è: <input checked="" type="checkbox"/> Integra <input type="checkbox"/> frammentaria (**)	Diametro del tronco a m 1,30 dal suolo reale o stimato (**) <input checked="" type="checkbox"/> tra 70 e 100 cm *** <input type="checkbox"/> tra 100 e 200 cm <input type="checkbox"/> oltre 200 cm	*** La pianta viene segnalata per: <input type="checkbox"/> forma o portamento <input type="checkbox"/> valore storico-culturale <input type="checkbox"/> localizzazione particolare
---	--	--	---

*** Motivazione della segnalazione

PERICOLI

- Cattiva coltivazione e manutenzione
 Urbanizzazione ed edificazione
 Abbandono

- Fuoco
 Rischio di taglio
 Altro: _____



Regione Puglia
Ass.to Ecologia
Ufficio Parchi

ELENCO DEGLI ULIVI MONUMENTALI - SCHEDA DI RILEVAMENTO -

L.R. 14/2007 - Art. 4

Codice identificativo

Foto Albero 308
Codice censimento
n. -----

Scheda n. 308

Data 08.04.2013

Rilevamento effettuato da:

Cognome CARRIERI Nome ERMANNIO

Indirizzo, telefono, e-mail: Via Bellini, 49 - 72015 Fasano (BR)

Ente di appartenenza

DOVE SI TROVA LA PIANTA ?

Provincia FG BA BR TA LE Comune di: Fasano

Località/via ex. S.S. 16 Fasano-Ostuni

COORDINATE UTM WGS-84

Zona 33 x 34

Longitudine E: 17°22'25.54" Latitudine N: 40°49'42.03"

PROPRIETA'

Privata

Dati catastali - Foglio n.: 43 Particella n.: 127

Pubblica

Dati del proprietario CONVERTINI Italo

IN CHE AMBIENTE SI TROVA?

Ambiente Urbano

- Verde pubblico
 Verde privato

Ambiente Extraurbano

- Oliveto puro
 Oliveto consociato
 Oliveto + orto

- Oliveto infinito
 Oliveto sesto irregolare
 Oliveto sesto regolare

- Incolto
 Seminativo

- Ambienti naturali (*)
 Altro (*)

* Descrizione: _____

CARATTERISTICHE E DIMENSIONI DELLA PIANTA

L'albero ha un solo fusto?

- SI
 NO

La circonferenza del fusto è:

- Integra
 frammentaria (**)

Diametro del tronco a m 1,30 dal suolo reale o stimato (**)

- tra 70 e 100 cm ***
 tra 100 e 200 cm
 oltre 200 cm

*** La pianta viene segnalata per:

- forma o portamento
 valore storico-culturale
 localizzazione particolare

*** Motivazione della segnalazione

PERICOLI

- Cattiva coltivazione e manutenzione
 Urbanizzazione ed edificazione
 Abbandono

- Fuoco
 Rischio di taglio
 Altro: _____



Regione Puglia
Ass.to Ecologia
Ufficio Parchi

ELENCO DEGLI ULIVI MONUMENTALI - SCHEDA DI RILEVAMENTO -

L.R. 14/2007 - Art. 4

Codice identificativo

Foto Albero 309
Codice censimento
n. 0094871

Scheda n. 309

Data 08.04.2013

Rilevamento effettuato da:

Cognome CARRIERI Nome ERMANN0

Indirizzo, telefono, e-mail: Via Bellini, 49 - 72015 Fasano (BR)

Ente di appartenenza

DOVE SI TROVA LA PIANTA ?

Provincia FG BA BR TA LE Comune di: Fasano

Località/via ex. S.S. 16 Fasano-Ostuni

COORDINATE UTM WGS-84

Zona 33 x 34

Longitudine E: 17°22'25.43" Latitudine N: 40°49'42.40"

PROPRIETA'

Privata

Dati catastali - Foglio n.: 43 Particella n.: 54

Pubblica

Dati del proprietario COLUCCI Pietro

IN CHE AMBIENTE SI TROVA?

Ambiente Urbano

- Verde pubblico
 Verde privato

Ambiente Extraurbano

- Oliveto puro
 Oliveto consociato
 Oliveto + orto

- Oliveto infinito
 Oliveto sesto irregolare
 Oliveto sesto regolare

- Incolto
 Seminativo

- Ambienti naturali (*)
 Altro (*)

* Descrizione: _____

CARATTERISTICHE E DIMENSIONI DELLA PIANTA

L'albero ha un solo fusto? <input checked="" type="checkbox"/> SI <input type="checkbox"/> NO	La circonferenza del fusto è: <input checked="" type="checkbox"/> Integra <input type="checkbox"/> frammentaria (**)	Diametro del tronco a m 1,30 dal suolo reale o stimato (**) <input checked="" type="checkbox"/> tra 70 e 100 cm *** <input type="checkbox"/> tra 100 e 200 cm <input type="checkbox"/> oltre 200 cm	*** La pianta viene segnalata per: <input type="checkbox"/> forma o portamento <input type="checkbox"/> valore storico-culturale <input type="checkbox"/> localizzazione particolare
---	--	--	---

*** Motivazione della segnalazione

PERICOLI

<input type="checkbox"/> Cattiva coltivazione e manutenzione	<input type="checkbox"/> Fuoco
<input checked="" type="checkbox"/> Urbanizzazione ed edificazione	<input type="checkbox"/> Rischio di taglio
<input type="checkbox"/> Abbandono	<input type="checkbox"/> Altro: _____



Regione Puglia
Ass.to Ecologia
Ufficio Parchi

ELENCO DEGLI ULIVI MONUMENTALI - SCHEDA DI RILEVAMENTO -

L.R. 14/2007 – Art. 4

Codice identificativo

Foto Albero 310
Codice censimento
n. 0094212

Scheda n. 310

Data 08.04.2013

Rilevamento effettuato da:

Cognome CARRIERI Nome ERMANN0

Indirizzo, telefono, e-mail: Via Bellini, 49 – 72015 Fasano (BR)

Ente di appartenenza

DOVE SI TROVA LA PIANTA ?

Provincia FG BA BR TA LE Comune di: Fasano

Località/via ex. S.S. 16 Fasano-Ostuni

COORDINATE UTM WGS-84

Zona 33 x 34

Longitudine E: 17°22'25.22" Latitudine N: 40°49'42.57"

PROPRIETA'

Privata

Dati catastali - Foglio n.: 43 Particella n.: 54

Pubblica

Dati del proprietario COLUCCI Pietro

IN CHE AMBIENTE SI TROVA?

Ambiente Urbano

- Verde pubblico
 Verde privato

Ambiente Extraurbano

- Oliveto puro
 Oliveto consociato
 Oliveto + orto

- Oliveto infinito
 Oliveto sesto irregolare
 Oliveto sesto regolare

- Incolto
 Seminativo

- Ambienti naturali (*)
 Altro (*)

* Descrizione: _____

CARATTERISTICHE E DIMENSIONI DELLA PIANTA

L'albero ha un solo fusto? <input checked="" type="checkbox"/> SI <input type="checkbox"/> NO	La circonferenza del fusto è: <input checked="" type="checkbox"/> Integra <input type="checkbox"/> frammentaria (**)	Diametro del tronco a m 1,30 dal suolo reale o stimato (**) <input checked="" type="checkbox"/> tra 70 e 100 cm *** <input type="checkbox"/> tra 100 e 200 cm <input type="checkbox"/> oltre 200 cm	*** La pianta viene segnalata per: <input type="checkbox"/> forma o portamento <input type="checkbox"/> valore storico-culturale <input type="checkbox"/> localizzazione particolare
---	--	--	---

*** Motivazione della segnalazione

PERICOLI

<input type="checkbox"/> Cattiva coltivazione e manutenzione <input checked="" type="checkbox"/> Urbanizzazione ed edificazione <input type="checkbox"/> Abbandono	<input type="checkbox"/> Fuoco <input type="checkbox"/> Rischio di taglio <input type="checkbox"/> Altro: _____
--	---



Regione Puglia
Ass.to Ecologia
Ufficio Parchi

ELENCO DEGLI ULIVI MONUMENTALI - SCHEDA DI RILEVAMENTO -

L.R. 14/2007 - Art. 4

Codice identificativo

Foto Albero 311
Codice censimento
n. 0095404

Scheda n. 311

Data 08.04.2013

Rilevamento effettuato da:

Cognome CARRIERI Nome ERMANN0

Indirizzo, telefono, e-mail: Via Bellini, 49 - 72015 Fasano (BR)

Ente di appartenenza

DOVE SI TROVA LA PIANTA ?

Provincia FG BA BR TA LE Comune di: Fasano

Località/via ex. S.S. 16 Fasano-Ostuni

COORDINATE UTM WGS-84

Zona 33 x 34

Longitudine E: 17°22'24.94" Latitudine N: 40°49'42.26"

PROPRIETA'

Privata

Dati catastali - Foglio n.: 43 Particella n.: 54

Pubblica

Dati del proprietario COLUCCI Pietro

IN CHE AMBIENTE SI TROVA?

Ambiente Urbano

- Verde pubblico
 Verde privato

Ambiente Extraurbano

- Oliveto puro
 Oliveto consociato
 Oliveto + orto

- Oliveto infinito
 Oliveto sesto irregolare
 Oliveto sesto regolare

- Incolto
 Seminativo

- Ambienti naturali (*)
 Altro (*)

* Descrizione: _____


CARATTERISTICHE E DIMENSIONI DELLA PIANTA

L'albero ha un solo fusto? <input checked="" type="checkbox"/> SI <input type="checkbox"/> NO	La circonferenza del fusto è: <input checked="" type="checkbox"/> Integra <input type="checkbox"/> frammentaria (**)	Diametro del tronco a m 1,30 dal suolo reale o stimato (**) <input checked="" type="checkbox"/> tra 70 e 100 cm *** <input type="checkbox"/> tra 100 e 200 cm <input type="checkbox"/> oltre 200 cm	*** La pianta viene segnalata per: <input type="checkbox"/> forma o portamento <input type="checkbox"/> valore storico-culturale <input type="checkbox"/> localizzazione particolare
---	--	--	---

*** Motivazione della segnalazione

PERICOLI

<input type="checkbox"/> Cattiva coltivazione e manutenzione	<input type="checkbox"/> Fuoco
<input checked="" type="checkbox"/> Urbanizzazione ed edificazione	<input type="checkbox"/> Rischio di taglio
<input type="checkbox"/> Abbandono	<input type="checkbox"/> Altro: _____



Regione Puglia
Ass.to Ecologia
Ufficio Parchi

ELENCO DEGLI ULIVI MONUMENTALI - SCHEDA DI RILEVAMENTO -

L.R. 14/2007 - Art. 4

Codice identificativo

Foto Albero 312
Codice censimento
n. 0095204

Scheda n. 312

Data 08.04.2013

Rilevamento effettuato da:

Cognome CARRIERI Nome ERMANN0

Indirizzo, telefono, e-mail: Via Bellini, 49 - 72015 Fasano (BR)

Ente di appartenenza

DOVE SI TROVA LA PIANTA ?

Provincia FG BA BR TA LE Comune di: Fasano

Località/via ex. S.S. 16 Fasano-Ostuni

COORDINATE UTM WGS-84

Zona 33 x 34

Longitudine E: 17°22'24.68" Latitudine N: 40°49'43.01"

PROPRIETA'

Privata

Dati catastali - Foglio n.: 43 Particella n.: 54

Pubblica

Dati del proprietario COLUCCI Pietro

IN CHE AMBIENTE SI TROVA?

Ambiente Urbano

- Verde pubblico
 Verde privato

Ambiente Extraurbano

- Oliveto puro
 Oliveto consociato
 Oliveto + orto

- Oliveto infinito
 Oliveto sesto irregolare
 Oliveto sesto regolare

- Incolto
 Seminativo

- Ambienti naturali (*)
 Altro (*)

* Descrizione: _____


CARATTERISTICHE E DIMENSIONI DELLA PIANTA

L'albero ha un solo fusto? <input checked="" type="checkbox"/> SI <input type="checkbox"/> NO	La circonferenza del fusto è: <input checked="" type="checkbox"/> Integra <input type="checkbox"/> frammentaria (**)	Diametro del tronco a m 1,30 dal suolo reale o stimato (**) <input checked="" type="checkbox"/> tra 70 e 100 cm *** <input type="checkbox"/> tra 100 e 200 cm <input type="checkbox"/> oltre 200 cm	*** La pianta viene segnalata per: <input type="checkbox"/> forma o portamento <input type="checkbox"/> valore storico-culturale <input type="checkbox"/> localizzazione particolare
---	--	--	---

*** Motivazione della segnalazione

PERICOLI

<input type="checkbox"/> Cattiva coltivazione e manutenzione	<input type="checkbox"/> Fuoco
<input checked="" type="checkbox"/> Urbanizzazione ed edificazione	<input type="checkbox"/> Rischio di taglio
<input type="checkbox"/> Abbandono	<input type="checkbox"/> Altro: _____



Regione Puglia
Ass.to Ecologia
Ufficio Parchi

ELENCO DEGLI ULIVI MONUMENTALI - SCHEDA DI RILEVAMENTO -

L.R. 14/2007 - Art. 4

Codice identificativo

Foto Albero 313
Codice censimento
n. 0095103

Scheda n. 313

Data 08.04.2013

Rilevamento effettuato da:

Cognome CARRIERI Nome ERMANNIO

Indirizzo, telefono, e-mail: Via Bellini, 49 - 72015 Fasano (BR)

Ente di appartenenza

DOVE SI TROVA LA PIANTA ?

Provincia FG BA BR TA LE Comune di: Fasano

Località/via ex. S.S. 16 Fasano-Ostuni

COORDINATE UTM WGS-84

Zona 33 x 34

Longitudine E: 17°22'24.47" Latitudine N: 40°49'42.63"

PROPRIETA'

- Privata
 Pubblica

Dati catastali - Foglio n.: 43 Particella n.: 54

Dati del proprietario COLUCCI Pietro

IN CHE AMBIENTE SI TROVA?

Ambiente Urbano

- Verde pubblico
 Verde privato

Ambiente Extraurbano

- Oliveto puro
 Oliveto consociato
 Oliveto + orto

- Oliveto infinito
 Oliveto sesto irregolare
 Oliveto sesto regolare

- Incolto
 Seminativo

- Ambienti naturali (*)
 Altro (*)

* Descrizione: _____

CARATTERISTICHE E DIMENSIONI DELLA PIANTA

L'albero ha un solo fusto?

- SI
 NO

La circonferenza del fusto è:

- Integra
 frammentaria (**)

Diametro del tronco a m 1,30 dal suolo reale o stimato (**)

- tra 70 e 100 cm ***
 tra 100 e 200 cm
 oltre 200 cm

*** La pianta viene segnalata per:

- forma o portamento
 valore storico-culturale
 localizzazione particolare

*** Motivazione della segnalazione

PERICOLI

- Cattiva coltivazione e manutenzione
 Urbanizzazione ed edificazione
 Abbandono

- Fuoco
 Rischio di taglio
 Altro: _____



Regione Puglia
Ass.to Ecologia
Ufficio Parchi

ELENCO DEGLI ULIVI MONUMENTALI - SCHEDA DI RILEVAMENTO -

L.R. 14/2007 - Art. 4

Codice identificativo

Foto Albero 314
Codice censimento
n. 0094383

Scheda n. 314

Data 08.04.2013

Rilevamento effettuato da:

Cognome CARRIERI Nome ERMANN0

Indirizzo, telefono, e-mail: Via Bellini, 49 - 72015 Fasano (BR)

Ente di appartenenza

DOVE SI TROVA LA PIANTA ?

Provincia FG BA BR TA LE Comune di: Fasano

Località/via ex. S.S. 16 Fasano-Ostuni

COORDINATE UTM WGS-84

Zona 33 x 34

Longitudine E: 17°22'24.15" Latitudine N: 40°49'42.70"

PROPRIETA'

Privata

Dati catastali - Foglio n.: 43 Particella n.: 54

Pubblica

Dati del proprietario COLUCCI Pietro

IN CHE AMBIENTE SI TROVA?

Ambiente Urbano

- Verde pubblico
 Verde privato

Ambiente Extraurbano

- Oliveto puro
 Oliveto consociato
 Oliveto + orto

- Oliveto infinito
 Oliveto sesto irregolare
 Oliveto sesto regolare

- Incolto
 Seminativo

- Ambienti naturali (*)
 Altro (*)

* Descrizione: _____

CARATTERISTICHE E DIMENSIONI DELLA PIANTA

L'albero ha un solo fusto? <input checked="" type="checkbox"/> SI <input type="checkbox"/> NO	La circonferenza del fusto è: <input checked="" type="checkbox"/> Integra <input type="checkbox"/> frammentaria (**)	Diametro del tronco a m 1,30 dal suolo reale o stimato (**) <input type="checkbox"/> tra 70 e 100 cm *** <input checked="" type="checkbox"/> tra 100 e 200 cm <input type="checkbox"/> oltre 200 cm	*** La pianta viene segnalata per: <input type="checkbox"/> forma o portamento <input type="checkbox"/> valore storico-culturale <input type="checkbox"/> localizzazione particolare
---	--	--	---

*** Motivazione della segnalazione

PERICOLI

<input type="checkbox"/> Cattiva coltivazione e manutenzione	<input type="checkbox"/> Fuoco
<input checked="" type="checkbox"/> Urbanizzazione ed edificazione	<input type="checkbox"/> Rischio di taglio
<input type="checkbox"/> Abbandono	<input type="checkbox"/> Altro: _____



Regione Puglia
Ass.to Ecologia
Ufficio Parchi

ELENCO DEGLI ULIVI MONUMENTALI - SCHEDA DI RILEVAMENTO -

L.R. 14/2007 - Art. 4

Codice identificativo

Foto Albero 315
Codice censimento
n. 0094115

Scheda n. 315

Data 08.04.2013

Rilevamento effettuato da:

Cognome CARRIERI Nome ERMANNIO

Indirizzo, telefono, e-mail: Via Bellini, 49 - 72015 Fasano (BR)

Ente di appartenenza

DOVE SI TROVA LA PIANTA ?

Provincia FG BA BR TA LE Comune di: Fasano

Località/via ex. S.S. 16 Fasano-Ostuni

COORDINATE UTM WGS-84

Zona 33 x 34

Longitudine E: 17°22'23.59" Latitudine N: 40°49'42.57"

PROPRIETA'

Privata

Dati catastali - Foglio n.: 43 Particella n.: 54

Pubblica

Dati del proprietario COLUCCI Pietro

IN CHE AMBIENTE SI TROVA?

Ambiente Urbano

- Verde pubblico
 Verde privato

Ambiente Extraurbano

- Oliveto puro
 Oliveto consociato
 Oliveto + orto

- Oliveto infinito
 Oliveto sesto irregolare
 Oliveto sesto regolare

- Incolto
 Seminativo

- Ambienti naturali (*)
 Altro (*)

* Descrizione: _____

CARATTERISTICHE E DIMENSIONI DELLA PIANTA

L'albero ha un solo fusto? <input checked="" type="checkbox"/> SI <input type="checkbox"/> NO	La circonferenza del fusto è: <input checked="" type="checkbox"/> Integra <input type="checkbox"/> frammentaria (**)	Diametro del tronco a m 1,30 dal suolo reale o stimato (**) <input checked="" type="checkbox"/> tra 70 e 100 cm *** <input type="checkbox"/> tra 100 e 200 cm <input type="checkbox"/> oltre 200 cm	*** La pianta viene segnalata per: <input type="checkbox"/> forma o portamento <input type="checkbox"/> valore storico-culturale <input type="checkbox"/> localizzazione particolare
---	--	--	---

*** Motivazione della segnalazione

PERICOLI

- Cattiva coltivazione e manutenzione
 Urbanizzazione ed edificazione
 Abbandono

- Fuoco
 Rischio di taglio
 Altro: _____



Regione Puglia
Ass.to Ecologia
Ufficio Parchi

ELENCO DEGLI ULIVI MONUMENTALI - SCHEDA DI RILEVAMENTO -

L.R. 14/2007 - Art. 4

Codice identificativo

Foto Albero 316
Codice censimento
n. 0077599

Scheda n. 316

Data 08.04.2013

Rilevamento effettuato da:

Cognome CARRIERI Nome ERMANN0

Indirizzo, telefono, e-mail: Via Bellini, 49 - 72015 Fasano (BR)

Ente di appartenenza

DOVE SI TROVA LA PIANTA ?

Provincia FG BA BR TA LE Comune di: Fasano

Località/via ex. S.S. 16 Fasano-Ostuni

COORDINATE UTM WGS-84

Zona 33 x 34

Longitudine E: 17°22'23.10" Latitudine N: 40°49'42.49"

PROPRIETA'

Privata

Dati catastali - Foglio n.: 43 Particella n.: 54

Pubblica

Dati del proprietario COLUCCI Pietro

IN CHE AMBIENTE SI TROVA?

Ambiente Urbano

- Verde pubblico
 Verde privato

Ambiente Extraurbano

- Oliveto puro
 Oliveto consociato
 Oliveto + orto

- Oliveto infinito
 Oliveto sesto irregolare
 Oliveto sesto regolare

- Incolto
 Seminativo

- Ambienti naturali (*)
 Altro (*)

* Descrizione: _____

CARATTERISTICHE E DIMENSIONI DELLA PIANTA

L'albero ha un solo fusto?

- SI
 NO

La circonferenza del fusto è:

- Integra
 frammentaria (**)

Diametro del tronco a m 1,30 dal suolo reale o stimato (**)

- tra 70 e 100 cm ***
 tra 100 e 200 cm
 oltre 200 cm

*** La pianta viene segnalata per:

- forma o portamento
 valore storico-culturale
 localizzazione particolare

*** Motivazione della segnalazione

PERICOLI

- Cattiva coltivazione e manutenzione
 Urbanizzazione ed edificazione
 Abbandono

- Fuoco
 Rischio di taglio
 Altro: _____



Regione Puglia
Ass.to Ecologia
Ufficio Parchi

ELENCO DEGLI ULIVI MONUMENTALI - SCHEDA DI RILEVAMENTO -

L.R. 14/2007 - Art. 4

Codice identificativo

Foto Albero 317
Codice censimento
n. 0094927

Scheda n. 317

Data 08.04.2013

Rilevamento effettuato da:

Cognome CARRIERI Nome ERMANN0

Indirizzo, telefono, e-mail: Via Bellini, 49 - 72015 Fasano (BR)

Ente di appartenenza

DOVE SI TROVA LA PIANTA ?

Provincia FG BA BR TA LE Comune di: Fasano

Località/via ex. S.S. 16 Fasano-Ostuni

COORDINATE UTM WGS-84

Zona 33 x 34

Longitudine E: 17°22'23.55" Latitudine N: 40°49'42.32"

PROPRIETA'

Privata

Dati catastali - Foglio n.: 43 Particella n.: 54

Pubblica

Dati del proprietario COLUCCI Pietro

IN CHE AMBIENTE SI TROVA?

Ambiente Urbano

- Verde pubblico
 Verde privato

Ambiente Extraurbano

- Oliveto puro
 Oliveto consociato
 Oliveto + orto

- Oliveto infinito
 Oliveto sesto irregolare
 Oliveto sesto regolare

- Incolto
 Seminativo

- Ambienti naturali (*)
 Altro (*)

* Descrizione: _____

CARATTERISTICHE E DIMENSIONI DELLA PIANTA

L'albero ha un solo fusto? <input checked="" type="checkbox"/> SI <input type="checkbox"/> NO	La circonferenza del fusto è: <input checked="" type="checkbox"/> Integra <input type="checkbox"/> frammentaria (**)	Diametro del tronco a m 1,30 dal suolo reale o stimato (**) <input checked="" type="checkbox"/> tra 70 e 100 cm *** <input type="checkbox"/> tra 100 e 200 cm <input type="checkbox"/> oltre 200 cm	*** La pianta viene segnalata per: <input type="checkbox"/> forma o portamento <input type="checkbox"/> valore storico-culturale <input type="checkbox"/> localizzazione particolare
---	--	--	---

*** Motivazione della segnalazione

PERICOLI

- Cattiva coltivazione e manutenzione
 Urbanizzazione ed edificazione
 Abbandono

- Fuoco
 Rischio di taglio
 Altro: _____



Regione Puglia
Ass.to Ecologia
Ufficio Parchi

ELENCO DEGLI ULIVI MONUMENTALI - SCHEDA DI RILEVAMENTO -

L.R. 14/2007 - Art. 4

Codice identificativo

Foto Albero 318
Codice censimento
n. 0095180

Scheda n. 318

Data 08.04.2013

Rilevamento effettuato da:

Cognome CARRIERI Nome ERMANN0

Indirizzo, telefono, e-mail: Via Bellini, 49 - 72015 Fasano (BR)

Ente di appartenenza

DOVE SI TROVA LA PIANTA ?

Provincia FG BA BR TA LE Comune di: Fasano

Località/via ex. S.S. 16 Fasano-Ostuni

COORDINATE UTM WGS-84

Zona 33 x 34

Longitudine E: 17°22'23.91" Latitudine N: 40°49'42.18"

PROPRIETA'

Privata

Dati catastali - Foglio n.: 43 Particella n.: 54

Pubblica

Dati del proprietario COLUCCI Pietro

IN CHE AMBIENTE SI TROVA?

Ambiente Urbano

- Verde pubblico
 Verde privato

Ambiente Extraurbano

- Oliveto puro
 Oliveto consociato
 Oliveto + orto

- Oliveto infinito
 Oliveto sesto irregolare
 Oliveto sesto regolare

- Incolto
 Seminativo

- Ambienti naturali (*)
 Altro (*)

* Descrizione: _____

CARATTERISTICHE E DIMENSIONI DELLA PIANTA

L'albero ha un solo fusto? <input checked="" type="checkbox"/> SI <input type="checkbox"/> NO	La circonferenza del fusto è: <input checked="" type="checkbox"/> Integra <input type="checkbox"/> frammentaria (**)	Diametro del tronco a m 1,30 dal suolo reale o stimato (**) <input type="checkbox"/> tra 70 e 100 cm *** <input checked="" type="checkbox"/> tra 100 e 200 cm <input type="checkbox"/> oltre 200 cm	*** La pianta viene segnalata per: <input type="checkbox"/> forma o portamento <input type="checkbox"/> valore storico-culturale <input type="checkbox"/> localizzazione particolare
---	--	--	---

*** Motivazione della segnalazione

PERICOLI

<input type="checkbox"/> Cattiva coltivazione e manutenzione	<input type="checkbox"/> Fuoco
<input checked="" type="checkbox"/> Urbanizzazione ed edificazione	<input type="checkbox"/> Rischio di taglio
<input type="checkbox"/> Abbandono	<input type="checkbox"/> Altro: _____



Regione Puglia
Ass.to Ecologia
Ufficio Parchi

ELENCO DEGLI ULIVI MONUMENTALI - SCHEDA DI RILEVAMENTO -

L.R. 14/2007 - Art. 4

Codice identificativo

Foto Albero 319
Codice censimento
n. 0094027

Scheda n. 319

Data 08.04.2013

Rilevamento effettuato da:

Cognome CARRIERI Nome ERMANN0

Indirizzo, telefono, e-mail: Via Bellini, 49 - 72015 Fasano (BR)

Ente di appartenenza

DOVE SI TROVA LA PIANTA ?

Provincia FG BA BR TA LE Comune di: Fasano

Località/via ex. S.S. 16 Fasano-Ostuni

COORDINATE UTM WGS-84

Zona 33 x 34

Longitudine E: 17°22'24.03" Latitudine N: 40°49'41.82"

PROPRIETA'

Privata

Dati catastali - Foglio n.: 43 Particella n.: 54

Pubblica

Dati del proprietario COLUCCI Pietro

IN CHE AMBIENTE SI TROVA?

Ambiente Urbano

- Verde pubblico
 Verde privato

Ambiente Extraurbano

- Oliveto puro
 Oliveto consociato
 Oliveto + orto

- Oliveto infinito
 Oliveto sesto irregolare
 Oliveto sesto regolare

- Incolto
 Seminativo

- Ambienti naturali (*)
 Altro (*)

* Descrizione: _____

CARATTERISTICHE E DIMENSIONI DELLA PIANTA

L'albero ha un solo fusto?

- SI
 NO

La circonferenza del fusto è:

- Integra
 frammentaria (**)

Diametro del tronco a m 1,30 dal suolo reale o stimato (**)

- tra 70 e 100 cm ***
 tra 100 e 200 cm
 oltre 200 cm

*** La pianta viene segnalata per:

- forma o portamento
 valore storico-culturale
 localizzazione particolare

*** Motivazione della segnalazione

PERICOLI

- Cattiva coltivazione e manutenzione
 Urbanizzazione ed edificazione
 Abbandono

- Fuoco
 Rischio di taglio
 Altro: _____



Regione Puglia
Ass.to Ecologia
Ufficio Parchi

ELENCO DEGLI ULIVI MONUMENTALI - SCHEDA DI RILEVAMENTO -

L.R. 14/2007 - Art. 4

Codice identificativo

Foto Albero 320
Codice censimento
n. 0095113

Scheda n. 320

Data 08.04.2013

Rilevamento effettuato da:

Cognome CARRIERI Nome ERMANN0

Indirizzo, telefono, e-mail: Via Bellini, 49 - 72015 Fasano (BR)

Ente di appartenenza

DOVE SI TROVA LA PIANTA ?

Provincia FG BA BR TA LE Comune di: Fasano

Località/via ex. S.S. 16 Fasano-Ostuni

COORDINATE UTM WGS-84

Zona 33 x 34

Longitudine E: 17°22'24.10" Latitudine N: 40°49'41.55"

PROPRIETA'

Privata

Dati catastali - Foglio n.: 43 Particella n.: 54

Pubblica

Dati del proprietario COLUCCI Pietro

IN CHE AMBIENTE SI TROVA?

Ambiente Urbano

- Verde pubblico
 Verde privato

Ambiente Extraurbano

- Oliveto puro
 Oliveto consociato
 Oliveto + orto
- Oliveto infinito
 Oliveto sesto irregolare
 Oliveto sesto regolare
- Incolto
 Seminativo
- Ambienti naturali (*)
 Altro (*)

* Descrizione: _____

CARATTERISTICHE E DIMENSIONI DELLA PIANTA

L'albero ha un solo fusto? <input checked="" type="checkbox"/> SI <input type="checkbox"/> NO	La circonferenza del fusto è: <input checked="" type="checkbox"/> Integra <input type="checkbox"/> frammentaria (**)	Diametro del tronco a m 1,30 dal suolo reale o stimato (**) <input type="checkbox"/> tra 70 e 100 cm *** <input checked="" type="checkbox"/> tra 100 e 200 cm <input type="checkbox"/> oltre 200 cm	*** La pianta viene segnalata per: <input type="checkbox"/> forma o portamento <input type="checkbox"/> valore storico-culturale <input type="checkbox"/> localizzazione particolare
---	--	--	---

*** Motivazione della segnalazione

PERICOLI

<input type="checkbox"/> Cattiva coltivazione e manutenzione	<input type="checkbox"/> Fuoco
<input checked="" type="checkbox"/> Urbanizzazione ed edificazione	<input type="checkbox"/> Rischio di taglio
<input type="checkbox"/> Abbandono	<input type="checkbox"/> Altro: _____



Regione Puglia
Ass.to Ecologia
Ufficio Parchi

ELENCO DEGLI ULIVI MONUMENTALI - SCHEDA DI RILEVAMENTO -

L.R. 14/2007 - Art. 4

Codice identificativo

Foto Albero 321
Codice censimento
n. -----

Scheda n. 321

Data 08.04.2013

Rilevamento effettuato da:

Cognome CARRIERI Nome ERMANNIO

Indirizzo, telefono, e-mail: Via Bellini, 49 - 72015 Fasano (BR)

Ente di appartenenza

DOVE SI TROVA LA PIANTA ?

Provincia FG BA BR TA LE Comune di: Fasano

Località/via ex. S.S. 16 Fasano-Ostuni

COORDINATE UTM WGS-84

Zona 33 x 34

Longitudine E: 17°22'24.19" Latitudine N: 40°49'41.26"

PROPRIETA'

Privata

Dati catastali - Foglio n.: 43 Particella n.: 54

Pubblica

Dati del proprietario COLUCCI Pietro

IN CHE AMBIENTE SI TROVA?

Ambiente Urbano

- Verde pubblico
 Verde privato

Ambiente Extraurbano

- Oliveto puro
 Oliveto consociato
 Oliveto + orto

- Oliveto infinito
 Oliveto sesto irregolare
 Oliveto sesto regolare

- Incolto
 Seminativo

- Ambienti naturali (*)
 Altro (*)

* Descrizione: _____

CARATTERISTICHE E DIMENSIONI DELLA PIANTA

L'albero ha un solo fusto? <input checked="" type="checkbox"/> SI <input type="checkbox"/> NO	La circonferenza del fusto è: <input checked="" type="checkbox"/> Integra <input type="checkbox"/> frammentaria (**)	Diametro del tronco a m 1,30 dal suolo reale o stimato (**) <input checked="" type="checkbox"/> tra 70 e 100 cm *** <input type="checkbox"/> tra 100 e 200 cm <input type="checkbox"/> oltre 200 cm	*** La pianta viene segnalata per: <input type="checkbox"/> forma o portamento <input type="checkbox"/> valore storico-culturale <input type="checkbox"/> localizzazione particolare
---	--	--	---

*** Motivazione della segnalazione

PERICOLI

- Cattiva coltivazione e manutenzione
 Urbanizzazione ed edificazione
 Abbandono

- Fuoco
 Rischio di taglio
 Altro: _____



Regione Puglia
Ass.to Ecologia
Ufficio Parchi

ELENCO DEGLI ULIVI MONUMENTALI - SCHEDA DI RILEVAMENTO -

L.R. 14/2007 - Art. 4

Codice identificativo

Foto Albero 322
Codice censimento
n. 0095290

Scheda n. 322

Data 08.04.2013

Rilevamento effettuato da:

Cognome CARRIERI Nome ERMANN0

Indirizzo, telefono, e-mail: Via Bellini, 49 - 72015 Fasano (BR)

Ente di appartenenza

DOVE SI TROVA LA PIANTA ?

Provincia FG BA BR TA LE Comune di: Fasano

Località/via ex. S.S. 16 Fasano-Ostuni

COORDINATE UTM WGS-84

Zona 33 x 34

Longitudine E: 17°22'23.67" Latitudine N: 40°49'41.59"

PROPRIETA'

Privata

Dati catastali - Foglio n.: 43 Particella n.: 54

Pubblica

Dati del proprietario COLUCCI Pietro

IN CHE AMBIENTE SI TROVA?

Ambiente Urbano

- Verde pubblico
 Verde privato

Ambiente Extraurbano

- Oliveto puro
 Oliveto consociato
 Oliveto + orto

- Oliveto infinito
 Oliveto sesto irregolare
 Oliveto sesto regolare

- Incolto
 Seminativo

- Ambienti naturali (*)
 Altro (*)

* Descrizione: _____

CARATTERISTICHE E DIMENSIONI DELLA PIANTA

L'albero ha un solo fusto?

- SI
 NO

La circonferenza del fusto è:

- Integra
 frammentaria (**)

Diametro del tronco a m 1,30 dal suolo reale o stimato (**)

- tra 70 e 100 cm ***
 tra 100 e 200 cm
 oltre 200 cm

*** La pianta viene segnalata per:

- forma o portamento
 valore storico-culturale
 localizzazione particolare

*** Motivazione della segnalazione

PERICOLI

- Cattiva coltivazione e manutenzione
 Urbanizzazione ed edificazione
 Abbandono

- Fuoco
 Rischio di taglio
 Altro: _____



Regione Puglia
Ass.to Ecologia
Ufficio Parchi

ELENCO DEGLI ULIVI MONUMENTALI - SCHEDA DI RILEVAMENTO -

L.R. 14/2007 - Art. 4

Codice identificativo

Foto Albero 323
Codice censimento
n. 0094736

Scheda n. 323

Data 08.04.2013

Rilevamento effettuato da:

Cognome CARRIERI Nome ERMANN0

Indirizzo, telefono, e-mail: Via Bellini, 49 - 72015 Fasano (BR)

Ente di appartenenza

DOVE SI TROVA LA PIANTA ?

Provincia FG BA BR TA LE Comune di: Fasano

Località/via ex. S.S. 16 Fasano-Ostuni

COORDINATE UTM WGS-84

Zona 33 x 34

Longitudine E: 17°22'23.12" Latitudine N: 40°49'41.80"

PROPRIETA'

Privata

Dati catastali - Foglio n.: 43 Particella n.: 54

Pubblica

Dati del proprietario COLUCCI Pietro

IN CHE AMBIENTE SI TROVA?

Ambiente Urbano

- Verde pubblico
 Verde privato

Ambiente Extraurbano

- Oliveto puro
 Oliveto consociato
 Oliveto + orto

- Oliveto infinito
 Oliveto sesto irregolare
 Oliveto sesto regolare

- Incolto
 Seminativo

- Ambienti naturali (*)
 Altro (*)

* Descrizione: _____

CARATTERISTICHE E DIMENSIONI DELLA PIANTA


L'albero ha un solo fusto? <input checked="" type="checkbox"/> SI <input type="checkbox"/> NO	La circonferenza del fusto è: <input checked="" type="checkbox"/> Integra <input type="checkbox"/> frammentaria (**)	Diametro del tronco a m 1,30 dal suolo reale o stimato (**) <input checked="" type="checkbox"/> tra 70 e 100 cm *** <input type="checkbox"/> tra 100 e 200 cm <input type="checkbox"/> oltre 200 cm	*** La pianta viene segnalata per: <input type="checkbox"/> forma o portamento <input type="checkbox"/> valore storico-culturale <input type="checkbox"/> localizzazione particolare
---	--	--	---

*** Motivazione della segnalazione

PERICOLI

- Cattiva coltivazione e manutenzione
 Urbanizzazione ed edificazione
 Abbandono

- Fuoco
 Rischio di taglio
 Altro: _____



Regione Puglia
Ass.to Ecologia
Ufficio Parchi

ELENCO DEGLI ULIVI MONUMENTALI - SCHEDA DI RILEVAMENTO -

L.R. 14/2007 - Art. 4

Codice identificativo

Foto Albero 324
Codice censimento
n. 0076770

Scheda n. 324

Data 08.04.2013

Rilevamento effettuato da:

Cognome CARRIERI Nome ERMANN0

Indirizzo, telefono, e-mail: Via Bellini, 49 - 72015 Fasano (BR)

Ente di appartenenza

DOVE SI TROVA LA PIANTA ?

Provincia FG BA BR TA LE Comune di: Fasano

Località/via ex. S.S. 16 Fasano-Ostuni

COORDINATE UTM WGS-84

Zona 33 x 34

Longitudine E: 17°22'22.93" Latitudine N: 40°49'42.24"

PROPRIETA'

- Privata
 Pubblica

Dati catastali - Foglio n.: 43 Particella n.: 54

Dati del proprietario COLUCCI Pietro

IN CHE AMBIENTE SI TROVA?

Ambiente Urbano

- Verde pubblico
 Verde privato

Ambiente Extraurbano

- Oliveto puro
 Oliveto consociato
 Oliveto + orto

- Oliveto infinito
 Oliveto sesto irregolare
 Oliveto sesto regolare

- Incolto
 Seminativo

- Ambienti naturali (*)
 Altro (*)

* Descrizione: _____

CARATTERISTICHE E DIMENSIONI DELLA PIANTA

L'albero ha un solo fusto?

- SI
 NO

La circonferenza del fusto è:

- Integra
 frammentaria (**)

Diametro del tronco a m 1,30 dal suolo reale o stimato (**)

- tra 70 e 100 cm ***
 tra 100 e 200 cm
 oltre 200 cm

*** La pianta viene segnalata per:

- forma o portamento
 valore storico-culturale
 localizzazione particolare

*** Motivazione della segnalazione

PERICOLI

- Cattiva coltivazione e manutenzione
 Urbanizzazione ed edificazione
 Abbandono

- Fuoco
 Rischio di taglio
 Altro: _____



Regione Puglia
Ass.to Ecologia
Ufficio Parchi

ELENCO DEGLI ULIVI MONUMENTALI - SCHEDA DI RILEVAMENTO -

L.R. 14/2007 - Art. 4

Codice identificativo

Foto Albero 325
Codice censimento
n. 0094072

Scheda n. 325

Data 08.04.2013

Rilevamento effettuato da:

Cognome CARRIERI Nome ERMANN0

Indirizzo, telefono, e-mail: Via Bellini, 49 - 72015 Fasano (BR)

Ente di appartenenza

DOVE SI TROVA LA PIANTA ?

Provincia FG BA BR TA LE Comune di: Fasano

Località/via ex. S.S. 16 Fasano-Ostuni

COORDINATE UTM WGS-84

Zona 33 x 34

Longitudine E: 17°22'22.62" Latitudine N: 40°49'42.04"

PROPRIETA'

Privata

Dati catastali - Foglio n.: 43 Particella n.: 54

Pubblica

Dati del proprietario COLUCCI Pietro

IN CHE AMBIENTE SI TROVA?

Ambiente Urbano

- Verde pubblico
 Verde privato

Ambiente Extraurbano

- Oliveto puro
 Oliveto consociato
 Oliveto + orto

- Oliveto infinito
 Oliveto sesto irregolare
 Oliveto sesto regolare

- Incolto
 Seminativo

- Ambienti naturali (*)
 Altro (*)

* Descrizione: _____

CARATTERISTICHE E DIMENSIONI DELLA PIANTA

L'albero ha un solo fusto? <input checked="" type="checkbox"/> SI <input type="checkbox"/> NO	La circonferenza del fusto è: <input checked="" type="checkbox"/> Integra <input type="checkbox"/> frammentaria (**)	Diametro del tronco a m 1,30 dal suolo reale o stimato (**) <input checked="" type="checkbox"/> tra 70 e 100 cm *** <input type="checkbox"/> tra 100 e 200 cm <input type="checkbox"/> oltre 200 cm	*** La pianta viene segnalata per: <input type="checkbox"/> forma o portamento <input type="checkbox"/> valore storico-culturale <input type="checkbox"/> localizzazione particolare
---	--	--	---

*** Motivazione della segnalazione

PERICOLI

<input type="checkbox"/> Cattiva coltivazione e manutenzione	<input type="checkbox"/> Fuoco
<input checked="" type="checkbox"/> Urbanizzazione ed edificazione	<input type="checkbox"/> Rischio di taglio
<input type="checkbox"/> Abbandono	<input type="checkbox"/> Altro: _____



Regione Puglia
Ass.to Ecologia
Ufficio Parchi

ELENCO DEGLI ULIVI MONUMENTALI - SCHEDA DI RILEVAMENTO -

L.R. 14/2007 - Art. 4

Codice identificativo

Foto Albero 326
Codice censimento
n. 0094102

Scheda n. 326

Data 08.04.2013

Rilevamento effettuato da:

Cognome CARRIERI Nome ERMANN0

Indirizzo, telefono, e-mail: Via Bellini, 49 - 72015 Fasano (BR)

Ente di appartenenza

DOVE SI TROVA LA PIANTA ?

Provincia FG BA BR TA LE Comune di: Fasano

Località/via ex. S.S. 16 Fasano-Ostuni

COORDINATE UTM WGS-84

Zona 33 x 34

Longitudine E: 17°22'22.08" Latitudine N: 40°49'41.60"

PROPRIETA'

Privata

Dati catastali - Foglio n.: 43 Particella n.: 770

Pubblica

Dati del proprietario CONVERSANO Tommaso

IN CHE AMBIENTE SI TROVA?

Ambiente Urbano

- Verde pubblico
 Verde privato

Ambiente Extraurbano

- Oliveto puro
 Oliveto consociato
 Oliveto + orto

- Oliveto infinito
 Oliveto sesto irregolare
 Oliveto sesto regolare

- Incolto
 Seminativo

- Ambienti naturali (*)
 Altro (*)

* Descrizione: _____

CARATTERISTICHE E DIMENSIONI DELLA PIANTA

L'albero ha un solo fusto? <input checked="" type="checkbox"/> SI <input type="checkbox"/> NO	La circonferenza del fusto è: <input checked="" type="checkbox"/> Integra <input type="checkbox"/> frammentaria (**)	Diametro del tronco a m 1,30 dal suolo reale o stimato (**) <input type="checkbox"/> tra 70 e 100 cm *** <input checked="" type="checkbox"/> tra 100 e 200 cm <input type="checkbox"/> oltre 200 cm	*** La pianta viene segnalata per: <input type="checkbox"/> forma o portamento <input type="checkbox"/> valore storico-culturale <input type="checkbox"/> localizzazione particolare
---	--	--	---

*** Motivazione della segnalazione

PERICOLI

<input type="checkbox"/> Cattiva coltivazione e manutenzione	<input type="checkbox"/> Fuoco
<input checked="" type="checkbox"/> Urbanizzazione ed edificazione	<input type="checkbox"/> Rischio di taglio
<input type="checkbox"/> Abbandono	<input type="checkbox"/> Altro: _____



Regione Puglia
Ass.to Ecologia
Ufficio Parchi

ELENCO DEGLI ULIVI MONUMENTALI - SCHEDA DI RILEVAMENTO -

L.R. 14/2007 – Art. 4

Codice identificativo

Foto Albero 327
Codice censimento
n. 0094980

Scheda n. 327

Data 08.04.2013

Rilevamento effettuato da:

Cognome CARRIERI Nome ERMANN0

Indirizzo, telefono, e-mail: Via Bellini, 49 – 72015 Fasano (BR)

Ente di appartenenza

DOVE SI TROVA LA PIANTA ?

Provincia FG BA BR TA LE Comune di: Fasano

Località/via ex. S.S. 16 Fasano-Ostuni

COORDINATE UTM WGS-84

Zona 33 x 34

Longitudine E: 17°22'22.19" Latitudine N: 40°49'41.38"

PROPRIETA'

- Privata
 Pubblica

Dati catastali - Foglio n.: 43 Particella n.: 770

Dati del proprietario CONVERSANO Tommaso

IN CHE AMBIENTE SI TROVA?

Ambiente Urbano

- Verde pubblico
 Verde privato

Ambiente Extraurbano

- Oliveto puro
 Oliveto consociato
 Oliveto + orto

- Oliveto infinito
 Oliveto sesto irregolare
 Oliveto sesto regolare

- Incolto
 Seminativo

- Ambienti naturali (*)
 Altro (*)

* Descrizione: _____


CARATTERISTICHE E DIMENSIONI DELLA PIANTA

L'albero ha un solo fusto? <input checked="" type="checkbox"/> SI <input type="checkbox"/> NO	La circonferenza del fusto è: <input checked="" type="checkbox"/> Integra <input type="checkbox"/> frammentaria (**)	Diametro del tronco a m 1,30 dal suolo reale o stimato (**) <input checked="" type="checkbox"/> tra 70 e 100 cm *** <input type="checkbox"/> tra 100 e 200 cm <input type="checkbox"/> oltre 200 cm	*** La pianta viene segnalata per: <input type="checkbox"/> forma o portamento <input type="checkbox"/> valore storico-culturale <input type="checkbox"/> localizzazione particolare
---	--	--	---

*** Motivazione della segnalazione

PERICOLI

<input type="checkbox"/> Cattiva coltivazione e manutenzione <input checked="" type="checkbox"/> Urbanizzazione ed edificazione <input type="checkbox"/> Abbandono	<input type="checkbox"/> Fuoco <input type="checkbox"/> Rischio di taglio <input type="checkbox"/> Altro: _____
--	---



Regione Puglia
Ass.to Ecologia
Ufficio Parchi

ELENCO DEGLI ULIVI MONUMENTALI - SCHEDA DI RILEVAMENTO -

L.R. 14/2007 - Art. 4

Codice identificativo

Foto Albero 328
Codice censimento
n. 0094727

Scheda n. 328

Data 08.04.2013

Rilevamento effettuato da:

Cognome CARRIERI Nome ERMANN0

Indirizzo, telefono, e-mail: Via Bellini, 49 - 72015 Fasano (BR)

Ente di appartenenza

DOVE SI TROVA LA PIANTA ?

Provincia FG BA BR TA LE Comune di: Fasano

Località/via ex. S.S. 16 Fasano-Ostuni

COORDINATE UTM WGS-84

Zona 33 x 34

Longitudine E: 17°22'22.71" Latitudine N: 40°49'41.60"

PROPRIETA'

Privata

Dati catastali - Foglio n.: 43 Particella n.: 54

Pubblica

Dati del proprietario COLUCCI Pietro

IN CHE AMBIENTE SI TROVA?

Ambiente Urbano

- Verde pubblico
 Verde privato

Ambiente Extraurbano

- Oliveto puro
 Oliveto consociato
 Oliveto + orto

- Oliveto infinito
 Oliveto sesto irregolare
 Oliveto sesto regolare

- Incolto
 Seminativo

- Ambienti naturali (*)
 Altro (*)

* Descrizione: _____

CARATTERISTICHE E DIMENSIONI DELLA PIANTA

L'albero ha un solo fusto? <input checked="" type="checkbox"/> SI <input type="checkbox"/> NO	La circonferenza del fusto è: <input checked="" type="checkbox"/> Integra <input type="checkbox"/> frammentaria (**)	Diametro del tronco a m 1,30 dal suolo reale o stimato (**) <input checked="" type="checkbox"/> tra 70 e 100 cm *** <input type="checkbox"/> tra 100 e 200 cm <input type="checkbox"/> oltre 200 cm	*** La pianta viene segnalata per: <input type="checkbox"/> forma o portamento <input type="checkbox"/> valore storico-culturale <input type="checkbox"/> localizzazione particolare
---	--	--	---

*** Motivazione della segnalazione

PERICOLI

<input type="checkbox"/> Cattiva coltivazione e manutenzione	<input type="checkbox"/> Fuoco
<input checked="" type="checkbox"/> Urbanizzazione ed edificazione	<input type="checkbox"/> Rischio di taglio
<input type="checkbox"/> Abbandono	<input type="checkbox"/> Altro: _____



Regione Puglia
Ass.to Ecologia
Ufficio Parchi

ELENCO DEGLI ULIVI MONUMENTALI - SCHEDA DI RILEVAMENTO -

L.R. 14/2007 - Art. 4

Codice identificativo

Foto Albero 329
Codice censimento
n. 0095378

Scheda n. 329

Data 08.04.2013

Rilevamento effettuato da:

Cognome CARRIERI Nome ERMANN0

Indirizzo, telefono, e-mail: Via Bellini, 49 - 72015 Fasano (BR)

Ente di appartenenza

DOVE SI TROVA LA PIANTA ?

Provincia FG BA BR TA LE Comune di: Fasano

Località/via ex. S.S. 16 Fasano-Ostuni

COORDINATE UTM WGS-84

Zona 33 x 34

Longitudine E: 17°22'23.02" Latitudine N: 40°49'41.31"

PROPRIETA'

- Privata
 Pubblica

Dati catastali - Foglio n.: 43 Particella n.: 54

Dati del proprietario COLUCCI Pietro

IN CHE AMBIENTE SI TROVA?

Ambiente Urbano

- Verde pubblico
 Verde privato

Ambiente Extraurbano

- Oliveto puro
 Oliveto consociato
 Oliveto + orto

- Oliveto infinito
 Oliveto sesto irregolare
 Oliveto sesto regolare

- Incolto
 Seminativo

- Ambienti naturali (*)
 Altro (*)

* Descrizione: _____

CARATTERISTICHE E DIMENSIONI DELLA PIANTA

L'albero ha un solo fusto? <input checked="" type="checkbox"/> SI <input type="checkbox"/> NO	La circonferenza del fusto è: <input checked="" type="checkbox"/> Integra <input type="checkbox"/> frammentaria (**)	Diametro del tronco a m 1,30 dal suolo reale o stimato (**) <input type="checkbox"/> tra 70 e 100 cm *** <input checked="" type="checkbox"/> tra 100 e 200 cm <input type="checkbox"/> oltre 200 cm	*** La pianta viene segnalata per: <input type="checkbox"/> forma o portamento <input type="checkbox"/> valore storico-culturale <input type="checkbox"/> localizzazione particolare
---	--	--	---

*** Motivazione della segnalazione

PERICOLI

- Cattiva coltivazione e manutenzione
 Urbanizzazione ed edificazione
 Abbandono

- Fuoco
 Rischio di taglio
 Altro: _____



Regione Puglia
Ass.to Ecologia
Ufficio Parchi

ELENCO DEGLI ULIVI MONUMENTALI - SCHEDA DI RILEVAMENTO -

L.R. 14/2007 - Art. 4

Codice identificativo

Foto Albero 330
Codice censimento
n. 0095011

Scheda n. 330

Data 08.04.2013

Rilevamento effettuato da:

Cognome CARRIERI Nome ERMANN0

Indirizzo, telefono, e-mail: Via Bellini, 49 - 72015 Fasano (BR)

Ente di appartenenza

DOVE SI TROVA LA PIANTA ?

Provincia FG BA BR TA LE Comune di: Fasano

Località/via ex. S.S. 16 Fasano-Ostuni

COORDINATE UTM WGS-84

Zona 33 x 34

Longitudine E: 17°22'22.90" Latitudine N: 40°49'41.13"

PROPRIETA'

- Privata
 Pubblica

Dati catastali - Foglio n.: 43 Particella n.: 770

Dati del proprietario CONVERSANO Tommaso

IN CHE AMBIENTE SI TROVA?

Ambiente Urbano

- Verde pubblico
 Verde privato

Ambiente Extraurbano

- Oliveto puro
 Oliveto consociato
 Oliveto + orto

- Oliveto infinito
 Oliveto sesto irregolare
 Oliveto sesto regolare

- Incolto
 Seminativo

- Ambienti naturali (*)
 Altro (*)

* Descrizione: _____

CARATTERISTICHE E DIMENSIONI DELLA PIANTA

L'albero ha un solo fusto? <input checked="" type="checkbox"/> SI <input type="checkbox"/> NO	La circonferenza del fusto è: <input checked="" type="checkbox"/> Integra <input type="checkbox"/> frammentaria (**)	Diametro del tronco a m 1,30 dal suolo reale o stimato (**) <input type="checkbox"/> tra 70 e 100 cm *** <input checked="" type="checkbox"/> tra 100 e 200 cm <input type="checkbox"/> oltre 200 cm	*** La pianta viene segnalata per: <input type="checkbox"/> forma o portamento <input type="checkbox"/> valore storico-culturale <input type="checkbox"/> localizzazione particolare
---	--	--	---

*** Motivazione della segnalazione

PERICOLI

- Cattiva coltivazione e manutenzione
 Urbanizzazione ed edificazione
 Abbandono

- Fuoco
 Rischio di taglio
 Altro: _____



Regione Puglia
Ass.to Ecologia
Ufficio Parchi

ELENCO DEGLI ULIVI MONUMENTALI - SCHEDA DI RILEVAMENTO -

L.R. 14/2007 - Art. 4

Codice identificativo

Foto Albero 331
Codice censimento
n. 0095415

Scheda n. 331

Data 08.04.2013

Rilevamento effettuato da:

Cognome CARRIERI Nome ERMANN0

Indirizzo, telefono, e-mail: Via Bellini, 49 - 72015 Fasano (BR)

Ente di appartenenza

DOVE SI TROVA LA PIANTA ?

Provincia FG BA BR TA LE Comune di: Fasano

Località/via ex. S.S. 16 Fasano-Ostuni

COORDINATE UTM WGS-84

Zona 33 x 34

Longitudine E: 17°22'23.54" Latitudine N: 40°49'41.25"

PROPRIETA'

Privata

Dati catastali - Foglio n.: 43 Particella n.: 54

Pubblica

Dati del proprietario COLUCCI Pietro

IN CHE AMBIENTE SI TROVA?

Ambiente Urbano

- Verde pubblico
 Verde privato

Ambiente Extraurbano

- Oliveto puro
 Oliveto consociato
 Oliveto + orto

- Oliveto infinito
 Oliveto sesto irregolare
 Oliveto sesto regolare

- Incolto
 Seminativo

- Ambienti naturali (*)
 Altro (*)

* Descrizione: _____

CARATTERISTICHE E DIMENSIONI DELLA PIANTA

L'albero ha un solo fusto? <input checked="" type="checkbox"/> SI <input type="checkbox"/> NO	La circonferenza del fusto è: <input checked="" type="checkbox"/> Integra <input type="checkbox"/> frammentaria (**)	Diametro del tronco a m 1,30 dal suolo reale o stimato (**) <input type="checkbox"/> tra 70 e 100 cm *** <input checked="" type="checkbox"/> tra 100 e 200 cm <input type="checkbox"/> oltre 200 cm	*** La pianta viene segnalata per: <input type="checkbox"/> forma o portamento <input type="checkbox"/> valore storico-culturale <input type="checkbox"/> localizzazione particolare
---	--	--	---

*** Motivazione della segnalazione

PERICOLI

- Cattiva coltivazione e manutenzione
 Urbanizzazione ed edificazione
 Abbandono

- Fuoco
 Rischio di taglio
 Altro: _____



Regione Puglia
Ass.to Ecologia
Ufficio Parchi

ELENCO DEGLI ULIVI MONUMENTALI - SCHEDA DI RILEVAMENTO -

L.R. 14/2007 - Art. 4

Codice identificativo

Foto Albero 332
Codice censimento
n. 0095074

Scheda n. 332

Data 08.04.2013

Rilevamento effettuato da:

Cognome CARRIERI Nome ERMANN0

Indirizzo, telefono, e-mail: Via Bellini, 49 - 72015 Fasano (BR)

Ente di appartenenza

DOVE SI TROVA LA PIANTA ?

Provincia FG BA BR TA LE Comune di: Fasano

Località/via ex. S.S. 16 Fasano-Ostuni

COORDINATE UTM WGS-84

Zona 33 x 34

Longitudine E: 17°22'23.92" Latitudine N: 40°49'40.98"

PROPRIETA'

Privata

Dati catastali - Foglio n.: 43 Particella n.: 54

Pubblica

Dati del proprietario COLUCCI Pietro

IN CHE AMBIENTE SI TROVA?

Ambiente Urbano

- Verde pubblico
 Verde privato

Ambiente Extraurbano

- Oliveto puro
 Oliveto consociato
 Oliveto + orto

- Oliveto infinito
 Oliveto sesto irregolare
 Oliveto sesto regolare

- Incolto
 Seminativo

- Ambienti naturali (*)
 Altro (*)

* Descrizione: _____

CARATTERISTICHE E DIMENSIONI DELLA PIANTA

L'albero ha un solo fusto? <input checked="" type="checkbox"/> SI <input type="checkbox"/> NO	La circonferenza del fusto è: <input checked="" type="checkbox"/> Integra <input type="checkbox"/> frammentaria (**)	Diametro del tronco a m 1,30 dal suolo reale o stimato (**) <input checked="" type="checkbox"/> tra 70 e 100 cm *** <input type="checkbox"/> tra 100 e 200 cm <input type="checkbox"/> oltre 200 cm	*** La pianta viene segnalata per: <input type="checkbox"/> forma o portamento <input type="checkbox"/> valore storico-culturale <input type="checkbox"/> localizzazione particolare
---	--	--	---

*** Motivazione della segnalazione

PERICOLI

<input type="checkbox"/> Cattiva coltivazione e manutenzione	<input type="checkbox"/> Fuoco
<input checked="" type="checkbox"/> Urbanizzazione ed edificazione	<input type="checkbox"/> Rischio di taglio
<input type="checkbox"/> Abbandono	<input type="checkbox"/> Altro: _____



Regione Puglia
Ass.to Ecologia
Ufficio Parchi

ELENCO DEGLI ULIVI MONUMENTALI - SCHEDA DI RILEVAMENTO -

L.R. 14/2007 - Art. 4

Codice identificativo

Foto Albero 333
Codice censimento
n. 0095071

Scheda n. 333

Data 08.04.2013

Rilevamento effettuato da:

Cognome CARRIERI Nome ERMANN0

Indirizzo, telefono, e-mail: Via Bellini, 49 - 72015 Fasano (BR)

Ente di appartenenza

DOVE SI TROVA LA PIANTA ?

Provincia FG BA BR TA LE Comune di: Fasano

Località/via ex. S.S. 16 Fasano-Ostuni

COORDINATE UTM WGS-84

Zona 33 x 34

Longitudine E: 17°22'23.24" Latitudine N: 40°49'40.34"

PROPRIETA'

Privata

Dati catastali - Foglio n.: 43 Particella n.: 770

Pubblica

Dati del proprietario CONVERSANO Tommaso

IN CHE AMBIENTE SI TROVA?

Ambiente Urbano

- Verde pubblico
 Verde privato

Ambiente Extraurbano

- Oliveto puro
 Oliveto consociato
 Oliveto + orto

- Oliveto infinito
 Oliveto sesto irregolare
 Oliveto sesto regolare

- Incolto
 Seminativo

- Ambienti naturali (*)
 Altro (*)

* Descrizione: _____


CARATTERISTICHE E DIMENSIONI DELLA PIANTA

L'albero ha un solo fusto? <input checked="" type="checkbox"/> SI <input type="checkbox"/> NO	La circonferenza del fusto è: <input checked="" type="checkbox"/> Integra <input type="checkbox"/> frammentaria (**)	Diametro del tronco a m 1,30 dal suolo reale o stimato (**) <input checked="" type="checkbox"/> tra 70 e 100 cm *** <input type="checkbox"/> tra 100 e 200 cm <input type="checkbox"/> oltre 200 cm	*** La pianta viene segnalata per: <input type="checkbox"/> forma o portamento <input type="checkbox"/> valore storico-culturale <input type="checkbox"/> localizzazione particolare
---	--	--	---

*** Motivazione della segnalazione

PERICOLI

<input type="checkbox"/> Cattiva coltivazione e manutenzione	<input type="checkbox"/> Fuoco
<input checked="" type="checkbox"/> Urbanizzazione ed edificazione	<input type="checkbox"/> Rischio di taglio
<input type="checkbox"/> Abbandono	<input type="checkbox"/> Altro: _____



Regione Puglia
Ass.to Ecologia
Ufficio Parchi

ELENCO DEGLI ULIVI MONUMENTALI - SCHEDA DI RILEVAMENTO -

L.R. 14/2007 - Art. 4

Codice identificativo

Foto Albero 334
Codice censimento
n. 0095267

Scheda n. 334

Data 08.04.2013

Rilevamento effettuato da:

Cognome CARRIERI Nome ERMANN0

Indirizzo, telefono, e-mail: Via Bellini, 49 - 72015 Fasano (BR)

Ente di appartenenza

DOVE SI TROVA LA PIANTA ?

Provincia FG BA BR TA LE Comune di: Fasano

Località/via ex. S.S. 16 Fasano-Ostuni

COORDINATE UTM WGS-84

Zona 33 x 34

Longitudine E: 17°22'23.05" Latitudine N: 40°49'40.18"

PROPRIETA'

Privata

Dati catastali - Foglio n.: 43 Particella n.: 770

Pubblica

Dati del proprietario CONVERSANO Tommaso

IN CHE AMBIENTE SI TROVA?

Ambiente Urbano

- Verde pubblico
 Verde privato

Ambiente Extraurbano

- Oliveto puro
 Oliveto consociato
 Oliveto + orto

- Oliveto infinito
 Oliveto sesto irregolare
 Oliveto sesto regolare

- Incolto
 Seminativo

- Ambienti naturali (*)
 Altro (*)

* Descrizione: _____

CARATTERISTICHE E DIMENSIONI DELLA PIANTA

L'albero ha un solo fusto? <input checked="" type="checkbox"/> SI <input type="checkbox"/> NO	La circonferenza del fusto è: <input checked="" type="checkbox"/> Integra <input type="checkbox"/> frammentaria (**)	Diametro del tronco a m 1,30 dal suolo reale o stimato (**) <input type="checkbox"/> tra 70 e 100 cm *** <input checked="" type="checkbox"/> tra 100 e 200 cm <input type="checkbox"/> oltre 200 cm	*** La pianta viene segnalata per: <input type="checkbox"/> forma o portamento <input type="checkbox"/> valore storico-culturale <input type="checkbox"/> localizzazione particolare
---	--	--	---

*** Motivazione della segnalazione

PERICOLI

- Cattiva coltivazione e manutenzione
 Urbanizzazione ed edificazione
 Abbandono

- Fuoco
 Rischio di taglio
 Altro: _____



Regione Puglia
Ass.to Ecologia
Ufficio Parchi

ELENCO DEGLI ULIVI MONUMENTALI - SCHEDA DI RILEVAMENTO -

L.R. 14/2007 - Art. 4

Codice identificativo

Foto Albero 335
Codice censimento
n. 0095150

Scheda n. 335

Data 08.04.2013

Rilevamento effettuato da:

Cognome CARRIERI Nome ERMANN0

Indirizzo, telefono, e-mail: Via Bellini, 49 - 72015 Fasano (BR)

Ente di appartenenza

DOVE SI TROVA LA PIANTA ?

Provincia FG BA BR TA LE Comune di: Fasano

Località/via ex. S.S. 16 Fasano-Ostuni

COORDINATE UTM WGS-84

Zona 33 x 34

Longitudine E: 17°22'22.79" Latitudine N: 40°49'39.80"

PROPRIETA'

Privata

Dati catastali - Foglio n.: 43 Particella n.: 770

Pubblica

Dati del proprietario CONVERSANO Tommaso

IN CHE AMBIENTE SI TROVA?

Ambiente Urbano

- Verde pubblico
 Verde privato

Ambiente Extraurbano

- | | | | |
|--|---|-------------------------------------|--|
| <input checked="" type="checkbox"/> Oliveto puro | <input type="checkbox"/> Oliveto infinito | <input type="checkbox"/> Incolto | <input type="checkbox"/> Ambienti naturali (*) |
| <input type="checkbox"/> Oliveto consociato | <input type="checkbox"/> Oliveto sesto irregolare | <input type="checkbox"/> Seminativo | <input type="checkbox"/> Altro (*) |
| <input type="checkbox"/> Oliveto + orto | <input type="checkbox"/> Oliveto sesto regolare | | |

* Descrizione: _____

CARATTERISTICHE E DIMENSIONI DELLA PIANTA

L'albero ha un solo fusto? <input checked="" type="checkbox"/> SI <input type="checkbox"/> NO	La circonferenza del fusto è: <input checked="" type="checkbox"/> Integra <input type="checkbox"/> frammentaria (**)	Diametro del tronco a m 1,30 dal suolo reale o stimato (**) <input type="checkbox"/> tra 70 e 100 cm *** <input checked="" type="checkbox"/> tra 100 e 200 cm <input type="checkbox"/> oltre 200 cm	*** La pianta viene segnalata per: <input type="checkbox"/> forma o portamento <input type="checkbox"/> valore storico-culturale <input type="checkbox"/> localizzazione particolare
---	--	--	---

*** Motivazione della segnalazione

PERICOLI

<input type="checkbox"/> Cattiva coltivazione e manutenzione <input checked="" type="checkbox"/> Urbanizzazione ed edificazione <input type="checkbox"/> Abbandono	<input type="checkbox"/> Fuoco <input type="checkbox"/> Rischio di taglio <input type="checkbox"/> Altro: _____
--	---



Regione Puglia
Ass.to Ecologia
Ufficio Parchi

ELENCO DEGLI ULIVI MONUMENTALI - SCHEDA DI RILEVAMENTO -

L.R. 14/2007 - Art. 4

Codice identificativo

Foto Albero 336
Codice censimento
n. 0094999

Scheda n. 336

Data 08.04.2013

Rilevamento effettuato da:

Cognome CARRIERI Nome ERMANN0

Indirizzo, telefono, e-mail: Via Bellini, 49 - 72015 Fasano (BR)

Ente di appartenenza

DOVE SI TROVA LA PIANTA ?

Provincia FG BA BR TA LE Comune di: Fasano

Località/via ex. S.S. 16 Fasano-Ostuni

COORDINATE UTM WGS-84

Zona 33 x 34

Longitudine E: 17°22'22.69" Latitudine N: 40°49'40.19"

PROPRIETA'

Privata

Dati catastali - Foglio n.: 43 Particella n.: 770

Pubblica

Dati del proprietario CONVERSANO Tommaso

IN CHE AMBIENTE SI TROVA?

Ambiente Urbano

- Verde pubblico
 Verde privato

Ambiente Extraurbano

- Oliveto puro
 Oliveto consociato
 Oliveto + orto

- Oliveto infinito
 Oliveto sesto irregolare
 Oliveto sesto regolare

- Incolto
 Seminativo

- Ambienti naturali (*)
 Altro (*)

* Descrizione: _____

CARATTERISTICHE E DIMENSIONI DELLA PIANTA

L'albero ha un solo fusto?

- SI
 NO

La circonferenza del fusto è:

- Integra
 frammentaria (**)

Diametro del tronco a m 1,30 dal suolo reale o stimato (**)

- tra 70 e 100 cm ***
 tra 100 e 200 cm
 oltre 200 cm

*** La pianta viene segnalata per:


- forma o portamento
 valore storico-culturale
 localizzazione particolare

*** Motivazione della segnalazione

PERICOLI

- Cattiva coltivazione e manutenzione
 Urbanizzazione ed edificazione
 Abbandono

- Fuoco
 Rischio di taglio
 Altro: _____



Regione Puglia
Ass.to Ecologia
Ufficio Parchi

ELENCO DEGLI ULIVI MONUMENTALI - SCHEDA DI RILEVAMENTO -

L.R. 14/2007 - Art. 4

Codice identificativo

Foto Albero 337
Codice censimento
n. 0094370

Scheda n. 337

Data 08.04.2013

Rilevamento effettuato da:

Cognome CARRIERI Nome ERMANN0

Indirizzo, telefono, e-mail: Via Bellini, 49 - 72015 Fasano (BR)

Ente di appartenenza

DOVE SI TROVA LA PIANTA ?

Provincia FG BA BR TA LE Comune di: Fasano

Località/via ex. S.S. 16 Fasano-Ostuni

COORDINATE UTM WGS-84

Zona 33 x 34

Longitudine E: 17°22'23.23" Latitudine N: 40°49'40.67"

PROPRIETA'

- Privata
 Pubblica

Dati catastali - Foglio n.: 43 Particella n.: 770

Dati del proprietario CONVERSANO Tommaso

IN CHE AMBIENTE SI TROVA?

Ambiente Urbano

- Verde pubblico
 Verde privato

Ambiente Extraurbano

- Oliveto puro
 Oliveto consociato
 Oliveto + orto

- Oliveto infinito
 Oliveto sesto irregolare
 Oliveto sesto regolare

- Incolto
 Seminativo

- Ambienti naturali (*)
 Altro (*)

* Descrizione: _____

CARATTERISTICHE E DIMENSIONI DELLA PIANTA


L'albero ha un solo fusto? <input checked="" type="checkbox"/> SI <input type="checkbox"/> NO	La circonferenza del fusto è: <input checked="" type="checkbox"/> Integra <input type="checkbox"/> frammentaria (**)	Diametro del tronco a m 1,30 dal suolo reale o stimato (**) <input type="checkbox"/> tra 70 e 100 cm *** <input type="checkbox"/> tra 100 e 200 cm <input checked="" type="checkbox"/> oltre 200 cm	*** La pianta viene segnalata per: <input type="checkbox"/> forma o portamento <input type="checkbox"/> valore storico-culturale <input type="checkbox"/> localizzazione particolare
---	--	--	---

*** Motivazione della segnalazione

PERICOLI

- Cattiva coltivazione e manutenzione
 Urbanizzazione ed edificazione
 Abbandono

- Fuoco
 Rischio di taglio
 Altro: _____



Regione Puglia
Ass.to Ecologia
Ufficio Parchi

ELENCO DEGLI ULIVI MONUMENTALI - SCHEDA DI RILEVAMENTO -

L.R. 14/2007 - Art. 4

Codice identificativo

Foto Albero 338
Codice censimento
n. 0095185

Scheda n. 338

Data 08.04.2013

Rilevamento effettuato da:

Cognome CARRIERI Nome ERMANN0

Indirizzo, telefono, e-mail: Via Bellini, 49 - 72015 Fasano (BR)

Ente di appartenenza

DOVE SI TROVA LA PIANTA ?

Provincia FG BA BR TA LE Comune di: Fasano

Località/via ex. S.S. 16 Fasano-Ostuni

COORDINATE UTM WGS-84

Zona 33 x 34

Longitudine E: 17°22'22.84" Latitudine N: 40°49'40.66"

PROPRIETA'

Privata

Dati catastali - Foglio n.: 43 Particella n.: 770

Pubblica

Dati del proprietario CONVERSANO Tommaso

IN CHE AMBIENTE SI TROVA?

Ambiente Urbano

- Verde pubblico
 Verde privato

Ambiente Extraurbano

- Oliveto puro
 Oliveto consociato
 Oliveto + orto

- Oliveto infinito
 Oliveto sesto irregolare
 Oliveto sesto regolare

- Incolto
 Seminativo

- Ambienti naturali (*)
 Altro (*)

* Descrizione: _____

CARATTERISTICHE E DIMENSIONI DELLA PIANTA

L'albero ha un solo fusto?

- SI
 NO

La circonferenza del fusto è:

- Integra
 frammentaria (**)

Diametro del tronco a m 1,30 dal suolo reale o stimato (**)

- tra 70 e 100 cm ***
 tra 100 e 200 cm
 oltre 200 cm

*** La pianta viene segnalata per:

- forma o portamento
 valore storico-culturale
 localizzazione particolare

*** Motivazione della segnalazione

PERICOLI

- Cattiva coltivazione e manutenzione
 Urbanizzazione ed edificazione
 Abbandono

- Fuoco
 Rischio di taglio
 Altro: _____



Regione Puglia
Ass.to Ecologia
Ufficio Parchi

ELENCO DEGLI ULIVI MONUMENTALI - SCHEDA DI RILEVAMENTO -

L.R. 14/2007 - Art. 4

Codice identificativo

Foto Albero 339
Codice censimento
n. 0077450

Scheda n. 339

Data 08.04.2013

Rilevamento effettuato da:

Cognome CARRIERI Nome ERMANN0

Indirizzo, telefono, e-mail: Via Bellini, 49 - 72015 Fasano (BR)

Ente di appartenenza

DOVE SI TROVA LA PIANTA ?

Provincia FG BA BR TA LE Comune di: Fasano

Località/via ex. S.S. 16 Fasano-Ostuni

COORDINATE UTM WGS-84

Zona 33 x 34

Longitudine E: 17°22'22.22" Latitudine N: 40°49'41.02"

PROPRIETA'

Privata

Dati catastali - Foglio n.: 43 Particella n.: 770

Pubblica

Dati del proprietario CONVERSANO Tommaso

IN CHE AMBIENTE SI TROVA?

Ambiente Urbano

- Verde pubblico
 Verde privato

Ambiente Extraurbano

- Oliveto puro
 Oliveto consociato
 Oliveto + orto

- Oliveto infinito
 Oliveto sesto irregolare
 Oliveto sesto regolare

- Incolto
 Seminativo

- Ambienti naturali (*)
 Altro (*)

* Descrizione: _____

CARATTERISTICHE E DIMENSIONI DELLA PIANTA


L'albero ha un solo fusto? <input checked="" type="checkbox"/> SI <input type="checkbox"/> NO	La circonferenza del fusto è: <input checked="" type="checkbox"/> Integra <input type="checkbox"/> frammentaria (**)	Diametro del tronco a m 1,30 dal suolo reale o stimato (**) <input type="checkbox"/> tra 70 e 100 cm *** <input checked="" type="checkbox"/> tra 100 e 200 cm <input type="checkbox"/> oltre 200 cm	*** La pianta viene segnalata per: <input type="checkbox"/> forma o portamento <input type="checkbox"/> valore storico-culturale <input type="checkbox"/> localizzazione particolare
---	--	--	---

*** Motivazione della segnalazione

PERICOLI

- Cattiva coltivazione e manutenzione
 Urbanizzazione ed edificazione
 Abbandono

- Fuoco
 Rischio di taglio
 Altro: _____



Regione Puglia
Ass.to Ecologia
Ufficio Parchi

ELENCO DEGLI ULIVI MONUMENTALI - SCHEDA DI RILEVAMENTO -

L.R. 14/2007 - Art. 4

Codice identificativo

Foto Albero 340
Codice censimento
n. 0095005

Scheda n. 340

Data 08.04.2013

Rilevamento effettuato da:

Cognome CARRIERI Nome ERMANN0

Indirizzo, telefono, e-mail: Via Bellini, 49 - 72015 Fasano (BR)

Ente di appartenenza

DOVE SI TROVA LA PIANTA ?

Provincia FG BA BR TA LE Comune di: Fasano

Località/via ex. S.S. 16 Fasano-Ostuni

COORDINATE UTM WGS-84

Zona 33 x 34

Longitudine E: 17°22'22.05" Latitudine N: 40°49'40.66"

PROPRIETA'

Privata

Dati catastali - Foglio n.: 43 Particella n.: 770

Pubblica

Dati del proprietario CONVERSANO Tommaso

IN CHE AMBIENTE SI TROVA?

Ambiente Urbano

- Verde pubblico
 Verde privato

Ambiente Extraurbano

- Oliveto puro
 Oliveto consociato
 Oliveto + orto

- Oliveto infinito
 Oliveto sesto irregolare
 Oliveto sesto regolare

- Incolto
 Seminativo

- Ambienti naturali (*)
 Altro (*)

* Descrizione: _____

CARATTERISTICHE E DIMENSIONI DELLA PIANTA

L'albero ha un solo fusto?

- SI
 NO

La circonferenza del fusto è:

- Intgra
 frammentaria (**)

Diametro del tronco a m 1,30 dal suolo reale o stimato (**)

- tra 70 e 100 cm ***
 tra 100 e 200 cm
 oltre 200 cm

*** La pianta viene segnalata per:

- forma o portamento
 valore storico-culturale
 localizzazione particolare

*** Motivazione della segnalazione

PERICOLI

- Cattiva coltivazione e manutenzione
 Urbanizzazione ed edificazione
 Abbandono

- Fuoco
 Rischio di taglio
 Altro: _____



Regione Puglia
Ass.to Ecologia
Ufficio Parchi

ELENCO DEGLI ULIVI MONUMENTALI - SCHEDA DI RILEVAMENTO -

L.R. 14/2007 - Art. 4

Codice identificativo

Foto Albero 341
Codice censimento
n. -----

Scheda n. 341

Data 08.04.2013

Rilevamento effettuato da:

Cognome CARRIERI Nome ERMANN0

Indirizzo, telefono, e-mail: Via Bellini, 49 - 72015 Fasano (BR)

Ente di appartenenza

DOVE SI TROVA LA PIANTA ?

Provincia FG BA BR TA LE Comune di: Fasano

Località/via ex. S.S. 16 Fasano-Ostuni

COORDINATE UTM WGS-84

Zona 33 x 34

Longitudine E: 17°22'21.83" Latitudine N: 40°49'40.95"

PROPRIETA'

Privata

Dati catastali - Foglio n.: 43 Particella n.: 770

Pubblica

Dati del proprietario CONVERSANO Tommaso

IN CHE AMBIENTE SI TROVA?

Ambiente Urbano

- Verde pubblico
 Verde privato

Ambiente Extraurbano

- Oliveto puro
 Oliveto consociato
 Oliveto + orto

- Oliveto infinito
 Oliveto sesto irregolare
 Oliveto sesto regolare

- Incolto
 Seminativo

- Ambienti naturali (*)
 Altro (*)

* Descrizione: _____

CARATTERISTICHE E DIMENSIONI DELLA PIANTA

L'albero ha un solo fusto?

- SI
 NO

La circonferenza del fusto è:

- Integra
 frammentaria (**)

Diametro del tronco a m 1,30 dal suolo reale o stimato (**)

- tra 70 e 100 cm ***
 tra 100 e 200 cm
 oltre 200 cm

*** La pianta viene segnalata per:


- forma o portamento
 valore storico-culturale
 localizzazione particolare

*** Motivazione della segnalazione

PERICOLI

- Cattiva coltivazione e manutenzione
 Urbanizzazione ed edificazione
 Abbandono

- Fuoco
 Rischio di taglio
 Altro: _____



Regione Puglia
Ass.to Ecologia
Ufficio Parchi

ELENCO DEGLI ULIVI MONUMENTALI - SCHEDA DI RILEVAMENTO -

L.R. 14/2007 - Art. 4

Codice identificativo

Foto Albero 342
Codice censimento
n. -----

Scheda n. 342

Data 08.04.2013

Rilevamento effettuato da:

Cognome CARRIERI Nome ERMANN0

Indirizzo, telefono, e-mail: Via Bellini, 49 - 72015 Fasano (BR)

Ente di appartenenza

DOVE SI TROVA LA PIANTA ?

Provincia FG BA BR TA LE Comune di: Fasano

Località/via ex. S.S. 16 Fasano-Ostuni

COORDINATE UTM WGS-84

Zona 33 x 34

Longitudine E: 17°22'21.67" Latitudine N: 40°49'40.82"

PROPRIETA'

Privata

Dati catastali - Foglio n.: 43 Particella n.: 770

Pubblica

Dati del proprietario CONVERSANO Tommaso

IN CHE AMBIENTE SI TROVA?

Ambiente Urbano

- Verde pubblico
 Verde privato

Ambiente Extraurbano

- Oliveto puro
 Oliveto consociato
 Oliveto + orto

- Oliveto infinito
 Oliveto sesto irregolare
 Oliveto sesto regolare

- Incolto
 Seminativo

- Ambienti naturali (*)
 Altro (*)

* Descrizione: _____

CARATTERISTICHE E DIMENSIONI DELLA PIANTA

L'albero ha un solo fusto?

- SI
 NO

La circonferenza del fusto è:

- Integra
 frammentaria (**)

Diametro del tronco a m 1,30 dal suolo reale o stimato (**)

- tra 70 e 100 cm ***
 tra 100 e 200 cm
 oltre 200 cm

*** La pianta viene segnalata per:


- forma o portamento
 valore storico-culturale
 localizzazione particolare

*** Motivazione della segnalazione

PERICOLI

- Cattiva coltivazione e manutenzione
 Urbanizzazione ed edificazione
 Abbandono

- Fuoco
 Rischio di taglio
 Altro: _____



Regione Puglia
Ass.to Ecologia
Ufficio Parchi

ELENCO DEGLI ULIVI MONUMENTALI - SCHEDA DI RILEVAMENTO -

L.R. 14/2007 - Art. 4

Codice identificativo

Foto Albero 343
Codice censimento
n. 0095248

Scheda n. 343

Data 08.04.2013

Rilevamento effettuato da:

Cognome CARRIERI Nome ERMANN0

Indirizzo, telefono, e-mail: Via Bellini, 49 - 72015 Fasano (BR)

Ente di appartenenza

DOVE SI TROVA LA PIANTA ?

Provincia FG BA BR TA LE Comune di: Fasano

Località/via ex. S.S. 16 Fasano-Ostuni

COORDINATE UTM WGS-84

Zona 33 x 34

Longitudine E: 17°22'21.76" Latitudine N: 40°49'40.50"

PROPRIETA'

Privata

Dati catastali - Foglio n.: 43 Particella n.: 770

Pubblica

Dati del proprietario CONVERSANO Tommaso

IN CHE AMBIENTE SI TROVA?

Ambiente Urbano

- Verde pubblico
 Verde privato

Ambiente Extraurbano

- Oliveto puro
 Oliveto consociato
 Oliveto + orto

- Oliveto infinito
 Oliveto sesto irregolare
 Oliveto sesto regolare

- Incolto
 Seminativo

- Ambienti naturali (*)
 Altro (*)

* Descrizione: _____

CARATTERISTICHE E DIMENSIONI DELLA PIANTA

L'albero ha un solo fusto? <input checked="" type="checkbox"/> SI <input type="checkbox"/> NO	La circonferenza del fusto è: <input checked="" type="checkbox"/> Integra <input type="checkbox"/> frammentaria (**)	Diametro del tronco a m 1,30 dal suolo reale o stimato (**) <input type="checkbox"/> tra 70 e 100 cm *** <input checked="" type="checkbox"/> tra 100 e 200 cm <input type="checkbox"/> oltre 200 cm	*** La pianta viene segnalata per: <input type="checkbox"/> forma o portamento <input type="checkbox"/> valore storico-culturale <input type="checkbox"/> localizzazione particolare
---	--	--	---

*** Motivazione della segnalazione

PERICOLI

<input type="checkbox"/> Cattiva coltivazione e manutenzione	<input type="checkbox"/> Fuoco
<input checked="" type="checkbox"/> Urbanizzazione ed edificazione	<input type="checkbox"/> Rischio di taglio
<input type="checkbox"/> Abbandono	<input type="checkbox"/> Altro: _____



Regione Puglia
Ass.to Ecologia
Ufficio Parchi

ELENCO DEGLI ULIVI MONUMENTALI - SCHEDA DI RILEVAMENTO -

L.R. 14/2007 - Art. 4

Codice identificativo

Foto Albero 344
Codice censimento
n. 0095344

Scheda n. 344

Data 08.04.2013

Rilevamento effettuato da:

Cognome CARRIERI Nome ERMANN0

Indirizzo, telefono, e-mail: Via Bellini, 49 - 72015 Fasano (BR)

Ente di appartenenza

DOVE SI TROVA LA PIANTA ?

Provincia FG BA BR TA LE Comune di: Fasano

Località/via ex. S.S. 16 Fasano-Ostuni

COORDINATE UTM WGS-84

Zona 33 x 34

Longitudine E: 17°22'21.99" Latitudine N: 40°49'40.16"

PROPRIETA'

Privata

Dati catastali - Foglio n.: 43 Particella n.: 770

Pubblica

Dati del proprietario CONVERSANO Tommaso

IN CHE AMBIENTE SI TROVA?

Ambiente Urbano

- Verde pubblico
 Verde privato

Ambiente Extraurbano

- Oliveto puro
 Oliveto consociato
 Oliveto + orto

- Oliveto infinito
 Oliveto sesto irregolare
 Oliveto sesto regolare

- Incolto
 Seminativo

- Ambienti naturali (*)
 Altro (*)

* Descrizione: _____

CARATTERISTICHE E DIMENSIONI DELLA PIANTA

L'albero ha un solo fusto? <input checked="" type="checkbox"/> SI <input type="checkbox"/> NO	La circonferenza del fusto è: <input checked="" type="checkbox"/> Integra <input type="checkbox"/> frammentaria (**)	Diametro del tronco a m 1,30 dal suolo reale o stimato (**) <input type="checkbox"/> tra 70 e 100 cm *** <input checked="" type="checkbox"/> tra 100 e 200 cm <input type="checkbox"/> oltre 200 cm	*** La pianta viene segnalata per: <input type="checkbox"/> forma o portamento <input type="checkbox"/> valore storico-culturale <input type="checkbox"/> localizzazione particolare
---	--	--	---

*** Motivazione della segnalazione

PERICOLI

<input type="checkbox"/> Cattiva coltivazione e manutenzione	<input type="checkbox"/> Fuoco
<input checked="" type="checkbox"/> Urbanizzazione ed edificazione	<input type="checkbox"/> Rischio di taglio
<input type="checkbox"/> Abbandono	<input type="checkbox"/> Altro: _____



Regione Puglia
Ass.to Ecologia
Ufficio Parchi

ELENCO DEGLI ULIVI MONUMENTALI - SCHEDA DI RILEVAMENTO -

L.R. 14/2007 - Art. 4

Codice identificativo

Foto Albero 345
Codice censimento
n. -----

Scheda n. 345

Data 08.04.2013

Rilevamento effettuato da:

Cognome CARRIERI Nome ERMANN0

Indirizzo, telefono, e-mail: Via Bellini, 49 - 72015 Fasano (BR)

Ente di appartenenza

DOVE SI TROVA LA PIANTA ?

Provincia FG BA BR TA LE Comune di: Fasano

Località/via ex. S.S. 16 Fasano-Ostuni

COORDINATE UTM WGS-84

Zona 33 x 34

Longitudine E: 17°22'21.49" Latitudine N: 40°49'40.68"

PROPRIETA'

Privata

Dati catastali - Foglio n.: 43 Particella n.: 770

Pubblica

Dati del proprietario CONVERSANO Tommaso

IN CHE AMBIENTE SI TROVA?

Ambiente Urbano

- Verde pubblico
 Verde privato

Ambiente Extraurbano

- Oliveto puro
 Oliveto consociato
 Oliveto + orto

- Oliveto infinito
 Oliveto sesto irregolare
 Oliveto sesto regolare

- Incolto
 Seminativo

- Ambienti naturali (*)
 Altro (*)

* Descrizione: _____

CARATTERISTICHE E DIMENSIONI DELLA PIANTA

L'albero ha un solo fusto? <input checked="" type="checkbox"/> SI <input type="checkbox"/> NO	La circonferenza del fusto è: <input checked="" type="checkbox"/> Integra <input type="checkbox"/> frammentaria (**)	Diametro del tronco a m 1,30 dal suolo reale o stimato (**) <input checked="" type="checkbox"/> tra 70 e 100 cm *** <input type="checkbox"/> tra 100 e 200 cm <input type="checkbox"/> oltre 200 cm	*** La pianta viene segnalata per: <input type="checkbox"/> forma o portamento <input type="checkbox"/> valore storico-culturale <input type="checkbox"/> localizzazione particolare
---	--	--	---

*** Motivazione della segnalazione

PERICOLI

- Cattiva coltivazione e manutenzione
 Urbanizzazione ed edificazione
 Abbandono

- Fuoco
 Rischio di taglio
 Altro: _____



Regione Puglia
Ass.to Ecologia
Ufficio Parchi

ELENCO DEGLI ULIVI MONUMENTALI - SCHEDA DI RILEVAMENTO -

L.R. 14/2007 - Art. 4

Codice identificativo

Foto Albero 346
Codice censimento
n. -----

Scheda n. 346

Data 08.04.2013

Rilevamento effettuato da:

Cognome CARRIERI Nome ERMANN0

Indirizzo, telefono, e-mail: Via Bellini, 49 - 72015 Fasano (BR)

Ente di appartenenza

DOVE SI TROVA LA PIANTA ?

Provincia FG BA BR TA LE Comune di: Fasano

Località/via ex. S.S. 16 Fasano-Ostuni

COORDINATE UTM WGS-84

Zona 33 x 34

Longitudine E: 17°22'21.34" Latitudine N: 40°49'40.54"

PROPRIETA'

- Privata
 Pubblica

Dati catastali - Foglio n.: 43 Particella n.: 770

Dati del proprietario CONVERSANO Tommaso

IN CHE AMBIENTE SI TROVA?

Ambiente Urbano

- Verde pubblico
 Verde privato

Ambiente Extraurbano

- Oliveto puro
 Oliveto consociato
 Oliveto + orto

- Oliveto infinito
 Oliveto sesto irregolare
 Oliveto sesto regolare

- Incolto
 Seminativo

- Ambienti naturali (*)
 Altro (*)

* Descrizione: _____

CARATTERISTICHE E DIMENSIONI DELLA PIANTA

L'albero ha un solo fusto? <input checked="" type="checkbox"/> SI <input type="checkbox"/> NO	La circonferenza del fusto è: <input checked="" type="checkbox"/> Integra <input type="checkbox"/> frammentaria (**)	Diametro del tronco a m 1,30 dal suolo reale o stimato (**) <input checked="" type="checkbox"/> tra 70 e 100 cm *** <input type="checkbox"/> tra 100 e 200 cm <input type="checkbox"/> oltre 200 cm	*** La pianta viene segnalata per: <input type="checkbox"/> forma o portamento <input type="checkbox"/> valore storico-culturale <input type="checkbox"/> localizzazione particolare
---	--	--	---

*** Motivazione della segnalazione

PERICOLI

- Cattiva coltivazione e manutenzione
 Urbanizzazione ed edificazione
 Abbandono

- Fuoco
 Rischio di taglio
 Altro: _____



Regione Puglia
Ass.to Ecologia
Ufficio Parchi

ELENCO DEGLI ULIVI MONUMENTALI - SCHEDA DI RILEVAMENTO -

L.R. 14/2007 - Art. 4

Codice identificativo

Foto Albero 347
Codice censimento
n. -----

Scheda n. 347

Data 08.04.2013

Rilevamento effettuato da:

Cognome CARRIERI Nome ERMANN0

Indirizzo, telefono, e-mail: Via Bellini, 49 - 72015 Fasano (BR)

Ente di appartenenza

DOVE SI TROVA LA PIANTA ?

Provincia FG BA BR TA LE Comune di: Fasano

Località/via ex. S.S. 16 Fasano-Ostuni

COORDINATE UTM WGS-84

Zona 33 x 34

Longitudine E: 17°22'21.05" Latitudine N: 40°49'40.58"

PROPRIETA'

- Privata
 Pubblica

Dati catastali - Foglio n.: 43 Particella n.: 770

Dati del proprietario CONVERSANO Tommaso

IN CHE AMBIENTE SI TROVA?

Ambiente Urbano

- Verde pubblico
 Verde privato

Ambiente Extraurbano

- Oliveto puro
 Oliveto consociato
 Oliveto + orto

- Oliveto infinito
 Oliveto sesto irregolare
 Oliveto sesto regolare

- Incolto
 Seminativo

- Ambienti naturali (*)
 Altro (*)

* Descrizione: _____

CARATTERISTICHE E DIMENSIONI DELLA PIANTA

L'albero ha un solo fusto? <input checked="" type="checkbox"/> SI <input type="checkbox"/> NO	La circonferenza del fusto è: <input checked="" type="checkbox"/> Integra <input type="checkbox"/> frammentaria (**)	Diametro del tronco a m 1,30 dal suolo reale o stimato (**) <input checked="" type="checkbox"/> tra 70 e 100 cm *** <input type="checkbox"/> tra 100 e 200 cm <input type="checkbox"/> oltre 200 cm	*** La pianta viene segnalata per: <input type="checkbox"/> forma o portamento <input type="checkbox"/> valore storico-culturale <input type="checkbox"/> localizzazione particolare
---	--	--	---

*** Motivazione della segnalazione

PERICOLI

- Cattiva coltivazione e manutenzione
 Urbanizzazione ed edificazione
 Abbandono

- Fuoco
 Rischio di taglio
 Altro: _____



Regione Puglia
Ass.to Ecologia
Ufficio Parchi

ELENCO DEGLI ULIVI MONUMENTALI - SCHEDA DI RILEVAMENTO -

L.R. 14/2007 - Art. 4

Codice identificativo

Foto Albero 348
Codice censimento
n. 0095212

Scheda n. 348

Data 08.04.2013

Rilevamento effettuato da:

Cognome CARRIERI Nome ERMANNIO

Indirizzo, telefono, e-mail: Via Bellini, 49 - 72015 Fasano (BR)

Ente di appartenenza

DOVE SI TROVA LA PIANTA ?

Provincia FG BA BR TA LE Comune di: Fasano

Località/via ex. S.S. 16 Fasano-Ostuni

COORDINATE UTM WGS-84

Zona 33 x 34

Longitudine E: 17°22'21.39" Latitudine N: 40°49'41.01"

PROPRIETA'

- Privata
 Pubblica

Dati catastali - Foglio n.: 43 Particella n.: 770

Dati del proprietario CONVERSANO Tommaso

IN CHE AMBIENTE SI TROVA?

Ambiente Urbano

- Verde pubblico
 Verde privato

Ambiente Extraurbano

- Oliveto puro
 Oliveto consociato
 Oliveto + orto

- Oliveto infinito
 Oliveto sesto irregolare
 Oliveto sesto regolare

- Incolto
 Seminativo

- Ambienti naturali (*)
 Altro (*)

* Descrizione: _____

CARATTERISTICHE E DIMENSIONI DELLA PIANTA

L'albero ha un solo fusto? <input checked="" type="checkbox"/> SI <input type="checkbox"/> NO	La circonferenza del fusto è: <input checked="" type="checkbox"/> Integra <input type="checkbox"/> frammentaria (**)	Diametro del tronco a m 1,30 dal suolo reale o stimato (**) <input checked="" type="checkbox"/> tra 70 e 100 cm *** <input type="checkbox"/> tra 100 e 200 cm <input type="checkbox"/> oltre 200 cm	*** La pianta viene segnalata per: <input type="checkbox"/> forma o portamento <input type="checkbox"/> valore storico-culturale <input type="checkbox"/> localizzazione particolare
---	--	--	---

*** Motivazione della segnalazione

PERICOLI

- Cattiva coltivazione e manutenzione
 Urbanizzazione ed edificazione
 Abbandono

- Fuoco
 Rischio di taglio
 Altro: _____



Regione Puglia
Ass.to Ecologia
Ufficio Parchi

ELENCO DEGLI ULIVI MONUMENTALI - SCHEDA DI RILEVAMENTO -

L.R. 14/2007 - Art. 4

Codice identificativo

Foto Albero 349
Codice censimento
n. 0095155

Scheda n. 349

Data 08.04.2013

Rilevamento effettuato da:

Cognome CARRIERI Nome ERMANN0

Indirizzo, telefono, e-mail: Via Bellini, 49 - 72015 Fasano (BR)

Ente di appartenenza

DOVE SI TROVA LA PIANTA ?

Provincia FG BA BR TA LE Comune di: Fasano

Località/via ex. S.S. 16 Fasano-Ostuni

COORDINATE UTM WGS-84

Zona 33 x 34

Longitudine E: 17°22'21.61" Latitudine N: 40°49'41.21"

PROPRIETA'

Privata

Dati catastali - Foglio n.: 43 Particella n.: 770

Pubblica

Dati del proprietario CONVERSANO Tommaso

IN CHE AMBIENTE SI TROVA?

Ambiente Urbano

- Verde pubblico
 Verde privato

Ambiente Extraurbano

- Oliveto puro
 Oliveto consociato
 Oliveto + orto

- Oliveto infinito
 Oliveto sesto irregolare
 Oliveto sesto regolare

- Incolto
 Seminativo

- Ambienti naturali (*)
 Altro (*)

* Descrizione: _____

CARATTERISTICHE E DIMENSIONI DELLA PIANTA

L'albero ha un solo fusto?

- SI
 NO

La circonferenza del fusto è:

- Integra
 frammentaria (**)

Diametro del tronco a m 1,30 dal suolo reale o stimato (**)

- tra 70 e 100 cm ***
 tra 100 e 200 cm
 oltre 200 cm

*** La pianta viene segnalata per:

- forma o portamento
 valore storico-culturale
 localizzazione particolare

*** Motivazione della segnalazione

PERICOLI

- Cattiva coltivazione e manutenzione
 Urbanizzazione ed edificazione
 Abbandono

- Fuoco
 Rischio di taglio
 Altro: _____



Regione Puglia
Ass.to Ecologia
Ufficio Parchi

ELENCO DEGLI ULIVI MONUMENTALI - SCHEDA DI RILEVAMENTO -

L.R. 14/2007 - Art. 4

Codice identificativo

Foto Albero 350
Codice censimento
n. 0094908

Scheda n. 350

Data 08.04.2013

Rilevamento effettuato da:

Cognome CARRIERI Nome ERMANN0

Indirizzo, telefono, e-mail: Via Bellini, 49 - 72015 Fasano (BR)

Ente di appartenenza

DOVE SI TROVA LA PIANTA ?

Provincia FG BA BR TA LE Comune di: Fasano

Località/via ex. S.S. 16 Fasano-Ostuni

COORDINATE UTM WGS-84

Zona 33 x 34

Longitudine E: 17°22'21.24" Latitudine N: 40°49'41.62"

PROPRIETA'

- Privata
 Pubblica

Dati catastali - Foglio n.: 43 Particella n.: 770

Dati del proprietario CONVERSANO Tommaso

IN CHE AMBIENTE SI TROVA?

Ambiente Urbano

- Verde pubblico
 Verde privato

Ambiente Extraurbano

- Oliveto puro
 Oliveto consociato
 Oliveto + orto

- Oliveto infinito
 Oliveto sesto irregolare
 Oliveto sesto regolare

- Incolto
 Seminativo

- Ambienti naturali (*)
 Altro (*)

* Descrizione: _____

CARATTERISTICHE E DIMENSIONI DELLA PIANTA

L'albero ha un solo fusto? <input checked="" type="checkbox"/> SI <input type="checkbox"/> NO	La circonferenza del fusto è: <input checked="" type="checkbox"/> Integra <input type="checkbox"/> frammentaria (**)	Diametro del tronco a m 1,30 dal suolo reale o stimato (**) <input type="checkbox"/> tra 70 e 100 cm *** <input checked="" type="checkbox"/> tra 100 e 200 cm <input type="checkbox"/> oltre 200 cm	*** La pianta viene segnalata per: <input type="checkbox"/> forma o portamento <input type="checkbox"/> valore storico-culturale <input type="checkbox"/> localizzazione particolare
---	--	--	---

*** Motivazione della segnalazione

PERICOLI

- Cattiva coltivazione e manutenzione
 Urbanizzazione ed edificazione
 Abbandono

- Fuoco
 Rischio di taglio
 Altro: _____



Regione Puglia
Ass.to Ecologia
Ufficio Parchi

ELENCO DEGLI ULIVI MONUMENTALI - SCHEDA DI RILEVAMENTO -

L.R. 14/2007 - Art. 4

Codice identificativo

Foto Albero 351
Codice censimento
n. 0095047

Scheda n. 351

Data 08.04.2013

Rilevamento effettuato da:

Cognome CARRIERI Nome ERMANN0

Indirizzo, telefono, e-mail: Via Bellini, 49 - 72015 Fasano (BR)

Ente di appartenenza

DOVE SI TROVA LA PIANTA ?

Provincia FG BA BR TA LE Comune di: Fasano

Località/via ex. S.S. 16 Fasano-Ostuni

COORDINATE UTM WGS-84

Zona 33 x 34

Longitudine E: 17°22'21.11" Latitudine N: 40°49'41.27"

PROPRIETA'

Privata

Dati catastali - Foglio n.: 43 Particella n.: 770

Pubblica

Dati del proprietario CONVERSANO Tommaso

IN CHE AMBIENTE SI TROVA?

Ambiente Urbano

- Verde pubblico
 Verde privato

Ambiente Extraurbano

- Oliveto puro
 Oliveto consociato
 Oliveto + orto

- Oliveto infinito
 Oliveto sesto irregolare
 Oliveto sesto regolare

- Incolto
 Seminativo

- Ambienti naturali (*)
 Altro (*)

* Descrizione: _____

CARATTERISTICHE E DIMENSIONI DELLA PIANTA

L'albero ha un solo fusto? <input checked="" type="checkbox"/> SI <input type="checkbox"/> NO	La circonferenza del fusto è: <input checked="" type="checkbox"/> Integra <input type="checkbox"/> frammentaria (**)	Diametro del tronco a m 1,30 dal suolo reale o stimato (**) <input type="checkbox"/> tra 70 e 100 cm *** <input checked="" type="checkbox"/> tra 100 e 200 cm <input type="checkbox"/> oltre 200 cm	*** La pianta viene segnalata per: <input type="checkbox"/> forma o portamento <input type="checkbox"/> valore storico-culturale <input type="checkbox"/> localizzazione particolare
---	--	--	---

*** Motivazione della segnalazione

PERICOLI

<input type="checkbox"/> Cattiva coltivazione e manutenzione	<input type="checkbox"/> Fuoco
<input checked="" type="checkbox"/> Urbanizzazione ed edificazione	<input type="checkbox"/> Rischio di taglio
<input type="checkbox"/> Abbandono	<input type="checkbox"/> Altro: _____



Regione Puglia
Ass.to Ecologia
Ufficio Parchi

ELENCO DEGLI ULIVI MONUMENTALI - SCHEDA DI RILEVAMENTO -

L.R. 14/2007 – Art. 4

Codice identificativo

Foto Albero 352
Codice censimento
n. -----

Scheda n. 352

Data 08.04.2013

Rilevamento effettuato da:

Cognome CARRIERI Nome ERMANN0

Indirizzo, telefono, e-mail: Via Bellini, 49 – 72015 Fasano (BR)

Ente di appartenenza

DOVE SI TROVA LA PIANTA ?

Provincia FG BA BR TA LE Comune di: Fasano

Località/via ex. S.S. 16 Fasano-Ostuni

COORDINATE UTM WGS-84

Zona 33 x 34

Longitudine E: 17°22'21.14" Latitudine N: 40°49'41.04"

PROPRIETA'

- Privata
 Pubblica

Dati catastali - Foglio n.: 43 Particella n.: 770

Dati del proprietario CONVERSANO Tommaso

IN CHE AMBIENTE SI TROVA?

Ambiente Urbano

- Verde pubblico
 Verde privato

Ambiente Extraurbano

- Oliveto puro
 Oliveto consociato
 Oliveto + orto

- Oliveto infinito
 Oliveto sesto irregolare
 Oliveto sesto regolare

- Incolto
 Seminativo

- Ambienti naturali (*)
 Altro (*)

* Descrizione: _____

CARATTERISTICHE E DIMENSIONI DELLA PIANTA


L'albero ha un solo fusto? <input checked="" type="checkbox"/> SI <input type="checkbox"/> NO	La circonferenza del fusto è: <input checked="" type="checkbox"/> Integra <input type="checkbox"/> frammentaria (**)	Diametro del tronco a m 1,30 dal suolo reale o stimato (**) <input checked="" type="checkbox"/> tra 70 e 100 cm *** <input type="checkbox"/> tra 100 e 200 cm <input type="checkbox"/> oltre 200 cm	*** La pianta viene segnalata per: <input type="checkbox"/> forma o portamento <input type="checkbox"/> valore storico-culturale <input type="checkbox"/> localizzazione particolare
---	--	--	---

*** Motivazione della segnalazione

PERICOLI

- Cattiva coltivazione e manutenzione
 Urbanizzazione ed edificazione
 Abbandono

- Fuoco
 Rischio di taglio
 Altro: _____



Regione Puglia
Ass.to Ecologia
Ufficio Parchi

ELENCO DEGLI ULIVI MONUMENTALI - SCHEDA DI RILEVAMENTO -

L.R. 14/2007 - Art. 4

Codice identificativo

Foto Albero 353
Codice censimento
n. -----

Scheda n. 353

Data 08.04.2013

Rilevamento effettuato da:

Cognome CARRIERI Nome ERMANN0

Indirizzo, telefono, e-mail: Via Bellini, 49 - 72015 Fasano (BR)

Ente di appartenenza

DOVE SI TROVA LA PIANTA ?

Provincia FG BA BR TA LE Comune di: Fasano

Località/via ex. S.S. 16 Fasano-Ostuni

COORDINATE UTM WGS-84

Zona 33 x 34

Longitudine E: 17°22'21.10" Latitudine N: 40°49'40.81"

PROPRIETA'

- Privata
 Pubblica

Dati catastali - Foglio n.: 43 Particella n.: 770

Dati del proprietario CONVERSANO Tommaso

IN CHE AMBIENTE SI TROVA?

Ambiente Urbano

- Verde pubblico
 Verde privato

Ambiente Extraurbano

- Oliveto puro
 Oliveto consociato
 Oliveto + orto

- Oliveto infinito
 Oliveto sesto irregolare
 Oliveto sesto regolare

- Incolto
 Seminativo

- Ambienti naturali (*)
 Altro (*)

* Descrizione: _____

CARATTERISTICHE E DIMENSIONI DELLA PIANTA

L'albero ha un solo fusto?

- SI
 NO

La circonferenza del fusto è:

- Intgra
 frammentaria (**)

Diametro del tronco a m 1,30 dal suolo reale o stimato (**)

- tra 70 e 100 cm ***
 tra 100 e 200 cm
 oltre 200 cm

*** La pianta viene segnalata per:

- forma o portamento
 valore storico-culturale
 localizzazione particolare

*** Motivazione della segnalazione

PERICOLI

- Cattiva coltivazione e manutenzione
 Urbanizzazione ed edificazione
 Abbandono

- Fuoco
 Rischio di taglio
 Altro: _____



Regione Puglia
Ass.to Ecologia
Ufficio Parchi

ELENCO DEGLI ULIVI MONUMENTALI - SCHEDA DI RILEVAMENTO -

L.R. 14/2007 – Art. 4

Codice identificativo

Foto Albero 354
Codice censimento
n. -----

Scheda n. 354

Data 08.04.2013

Rilevamento effettuato da:

Cognome CARRIERI Nome ERMANN0

Indirizzo, telefono, e-mail: Via Bellini, 49 – 72015 Fasano (BR)

Ente di appartenenza

DOVE SI TROVA LA PIANTA ?

Provincia FG BA BR TA LE Comune di: Fasano

Località/via ex. S.S. 16 Fasano-Ostuni

COORDINATE UTM WGS-84

Zona 33 x 34

Longitudine E: 17°22'20.10" Latitudine N: 40°49'40.92"

PROPRIETA'

- Privata
 Pubblica

Dati catastali - Foglio n.: 43 Particella n.: 770

Dati del proprietario CONVERSANO Tommaso

IN CHE AMBIENTE SI TROVA?

Ambiente Urbano

- Verde pubblico
 Verde privato

Ambiente Extraurbano

- Oliveto puro
 Oliveto consociato
 Oliveto + orto

- Oliveto infinito
 Oliveto sesto irregolare
 Oliveto sesto regolare

- Incolto
 Seminativo

- Ambienti naturali (*)
 Altro (*)

* Descrizione: _____

CARATTERISTICHE E DIMENSIONI DELLA PIANTA

L'albero ha un solo fusto? <input checked="" type="checkbox"/> SI <input type="checkbox"/> NO	La circonferenza del fusto è: <input checked="" type="checkbox"/> Integra <input type="checkbox"/> frammentaria (**)	Diametro del tronco a m 1,30 dal suolo reale o stimato (**) <input checked="" type="checkbox"/> tra 70 e 100 cm *** <input type="checkbox"/> tra 100 e 200 cm <input type="checkbox"/> oltre 200 cm	*** La pianta viene segnalata per: <input type="checkbox"/> forma o portamento <input type="checkbox"/> valore storico-culturale <input type="checkbox"/> localizzazione particolare
---	--	--	---

*** Motivazione della segnalazione

PERICOLI

<input type="checkbox"/> Cattiva coltivazione e manutenzione <input checked="" type="checkbox"/> Urbanizzazione ed edificazione <input type="checkbox"/> Abbandono	<input type="checkbox"/> Fuoco <input type="checkbox"/> Rischio di taglio <input type="checkbox"/> Altro: _____
--	---