



COMUNE DI FASANO  
PROVINCIA DI BRINDISI  
REGIONE PUGLIA

Piano Particolareggiato - Nuove Zone Artigianali e Commerciali - D3  
Via Fasano-Ostuni (ex S.S. 16) - lato monti

DATI CATASTALI: Foglio di mappa 43 - particelle  
20-23-43-45-54-77-86-95-113-127-130-138-139-140-145-151-152-203-324-460-  
770-1038-1039-1131-1135-1579-1770-Strada vicinale dei Pulpi

SCHEDE DI RILEVAMENTO DELLE PIANTE ARBOREE  
da n. 355 a n. 530

Tel. 080/4422094  
e-mail: ermannocarrieri@libero.it

Dott. Ing. Ermanno CARRIERI

Dott. Ing. Donato ANGELINI

PROGETTISTI:

Ermanno CARRIERI - Ingegnere civile  
Via Bellini, 49  
72015 Fasano (BR)



STUDIO DI INGEGNERIA

DATA: Aprile 2013

PROGETTO DI MASSIMA   
PROGETTO DEFINITIVO   
PROGETTO ESECUTIVO   
PARTICOLARI COSTRUTTIVI



Regione Puglia  
Ass.to Ecologia  
Ufficio Parchi

## ELENCO DEGLI ULIVI MONUMENTALI - SCHEDA DI RILEVAMENTO -

L.R. 14/2007 - Art. 4

Codice identificativo

Foto Albero 355  
Codice censimento  
n. -----

Scheda n. 355

Data 08.04.2013

Rilevamento effettuato da:

Cognome CARRIERI Nome ERMANN0

Indirizzo, telefono, e-mail: Via Bellini, 49 - 72015 Fasano (BR)

Ente di appartenenza

### DOVE SI TROVA LA PIANTA ?

Provincia FG  BA  BR  TA  LE  Comune di: Fasano

Località/via ex. S.S. 16 Fasano-Ostuni

### COORDINATE UTM WGS-84

Zona 33 x 34

Longitudine E: 17°22'20.79" Latitudine N: 40°49'41.02"

### PROPRIETA'

Privata

Dati catastali - Foglio n.: 43 Particella n.: 770

Pubblica

Dati del proprietario CONVERSANO Tommaso

### IN CHE AMBIENTE SI TROVA?

#### Ambiente Urbano

- Verde pubblico  
 Verde privato

#### Ambiente Extraurbano

- Oliveto puro  
 Oliveto consociato  
 Oliveto + orto

- Oliveto infinito  
 Oliveto sesto irregolare  
 Oliveto sesto regolare

- Incolto  
 Seminativo

- Ambienti naturali (\*)  
 Altro (\*)

\* Descrizione: \_\_\_\_\_

### CARATTERISTICHE E DIMENSIONI DELLA PIANTA

L'albero ha un solo fusto?

- SI  
 NO

La circonferenza del fusto è:

- Integra  
 frammentaria (\*\*)

Diametro del tronco a m 1,30 dal suolo reale o stimato (\*\*)

- tra 70 e 100 cm \*\*\*  
 tra 100 e 200 cm  
 oltre 200 cm

\*\*\* La pianta viene segnalata per:

- forma o portamento  
 valore storico-culturale  
 localizzazione particolare

\*\*\* Motivazione della segnalazione

\_\_\_\_\_

### PERICOLI

- Cattiva coltivazione e manutenzione  
 Urbanizzazione ed edificazione  
 Abbandono

- Fuoco  
 Rischio di taglio  
 Altro: \_\_\_\_\_



Regione Puglia  
Ass.to Ecologia  
Ufficio Parchi

## ELENCO DEGLI ULIVI MONUMENTALI - SCHEDA DI RILEVAMENTO -

L.R. 14/2007 - Art. 4

Codice identificativo

Foto Albero 356  
Codice censimento  
n. -----

Scheda n. 356

Data 08.04.2013

Rilevamento effettuato da:

Cognome CARRIERI Nome ERMANN0

Indirizzo, telefono, e-mail: Via Bellini, 49 - 72015 Fasano (BR)

Ente di appartenenza

### DOVE SI TROVA LA PIANTA ?

Provincia FG  BA  BR  TA  LE  Comune di: Fasano

Località/via ex. S.S. 16 Fasano-Ostuni

### COORDINATE UTM WGS-84

Zona 33 x 34

Longitudine E: 17°22'20.68" Latitudine N: 40°49'41.16"

### PROPRIETA'

Privata

Dati catastali - Foglio n.: 43 Particella n.: 770

Pubblica

Dati del proprietario CONVERSANO Tommaso

### IN CHE AMBIENTE SI TROVA?

#### Ambiente Urbano

- Verde pubblico  
 Verde privato

#### Ambiente Extraurbano

- Oliveto puro  
 Oliveto consociato  
 Oliveto + orto

- Oliveto infinito  
 Oliveto sesto irregolare  
 Oliveto sesto regolare

- Incolto  
 Seminativo

- Ambienti naturali (\*)  
 Altro (\*)

\* Descrizione: \_\_\_\_\_

### CARATTERISTICHE E DIMENSIONI DELLA PIANTA

L'albero ha un solo fusto? <input checked="" type="checkbox"/> SI <input type="checkbox"/> NO	La circonferenza del fusto è: <input checked="" type="checkbox"/> Integra <input type="checkbox"/> frammentaria (**)	Diametro del tronco a m 1,30 dal suolo reale o stimato (**) <input checked="" type="checkbox"/> tra 70 e 100 cm *** <input type="checkbox"/> tra 100 e 200 cm <input type="checkbox"/> oltre 200 cm	*** La pianta viene segnalata per: <input type="checkbox"/> forma o portamento <input type="checkbox"/> valore storico-culturale <input type="checkbox"/> localizzazione particolare
---	--	--	---

\*\*\* Motivazione della segnalazione

\_\_\_\_\_

### PERICOLI

- Cattiva coltivazione e manutenzione  
 Urbanizzazione ed edificazione  
 Abbandono

- Fuoco  
 Rischio di taglio  
 Altro: \_\_\_\_\_



Regione Puglia  
Ass.to Ecologia  
Ufficio Parchi

## ELENCO DEGLI ULIVI MONUMENTALI - SCHEDA DI RILEVAMENTO -

L.R. 14/2007 - Art. 4

Codice identificativo

Foto Albero 357  
Codice censimento  
n. 0095159

Scheda n. 357

Data 08.04.2013

Rilevamento effettuato da:

Cognome CARRIERI Nome ERMANN0

Indirizzo, telefono, e-mail: Via Bellini, 49 - 72015 Fasano (BR)

Ente di appartenenza

### DOVE SI TROVA LA PIANTA ?

Provincia FG  BA  BR  TA  LE  Comune di: Fasano

Località/via ex. S.S. 16 Fasano-Ostuni

### COORDINATE UTM WGS-84

Zona 33 x 34

Longitudine E: 17°22'20.65" Latitudine N: 40°49'41.40"

### PROPRIETA'

Privata

Dati catastali - Foglio n.: 43 Particella n.: 770

Pubblica

Dati del proprietario CONVERSANO Tommaso

### IN CHE AMBIENTE SI TROVA?

#### Ambiente Urbano

- Verde pubblico  
 Verde privato

#### Ambiente Extraurbano

- Oliveto puro  
 Oliveto consociato  
 Oliveto + orto

- Oliveto infinito  
 Oliveto sesto irregolare  
 Oliveto sesto regolare

- Incolto  
 Seminativo

- Ambienti naturali (\*)  
 Altro (\*)

\* Descrizione: \_\_\_\_\_

### CARATTERISTICHE E DIMENSIONI DELLA PIANTA

L'albero ha un solo fusto? <input checked="" type="checkbox"/> SI <input type="checkbox"/> NO	La circonferenza del fusto è: <input checked="" type="checkbox"/> Integra <input type="checkbox"/> frammentaria (**)	Diametro del tronco a m 1,30 dal suolo reale o stimato (**) <input type="checkbox"/> tra 70 e 100 cm *** <input checked="" type="checkbox"/> tra 100 e 200 cm <input type="checkbox"/> oltre 200 cm	*** La pianta viene segnalata per: <input type="checkbox"/> forma o portamento <input type="checkbox"/> valore storico-culturale <input type="checkbox"/> localizzazione particolare
---	--	--	---


\*\*\* Motivazione della segnalazione

\_\_\_\_\_

### PERICOLI

- Cattiva coltivazione e manutenzione  
 Urbanizzazione ed edificazione  
 Abbandono

- Fuoco  
 Rischio di taglio  
 Altro: \_\_\_\_\_



Regione Puglia  
Ass.to Ecologia  
Ufficio Parchi

## ELENCO DEGLI ULIVI MONUMENTALI - SCHEDA DI RILEVAMENTO -

L.R. 14/2007 - Art. 4

Codice identificativo

Foto Albero 358  
Codice censimento  
n. 0077859

Scheda n. 358

Data 08.04.2013

Rilevamento effettuato da:

Cognome CARRIERI Nome ERMANN0

Indirizzo, telefono, e-mail: Via Bellini, 49 - 72015 Fasano (BR)

Ente di appartenenza

### DOVE SI TROVA LA PIANTA ?

Provincia FG  BA  BR  TA  LE  Comune di: Fasano

Località/via ex. S.S. 16 Fasano-Ostuni

### COORDINATE UTM WGS-84

Zona 33 x 34

Longitudine E: 17°22'24.86" Latitudine N: 40°49'43.00"

### PROPRIETA'

Privata

Dati catastali - Foglio n.: 43 Particella n.: 139

Pubblica

Dati del proprietario L'ABBATE Lorenza/Maria Giovanna/Stefano

### IN CHE AMBIENTE SI TROVA?

#### Ambiente Urbano

- Verde pubblico  
 Verde privato

#### Ambiente Extraurbano

- Oliveto puro  
 Oliveto consociato  
 Oliveto + orto

- Oliveto infinito  
 Oliveto sesto irregolare  
 Oliveto sesto regolare

- Incolto  
 Seminativo

- Ambienti naturali (\*)  
 Altro (\*)

\* Descrizione: \_\_\_\_\_

### CARATTERISTICHE E DIMENSIONI DELLA PIANTA

L'albero ha un solo fusto?

- SI  
 NO

La circonferenza del fusto è:

- Integra  
 frammentaria (\*\*)

Diametro del tronco a m 1,30 dal suolo reale o stimato (\*\*)

- tra 70 e 100 cm \*\*\*  
 tra 100 e 200 cm  
 oltre 200 cm

\*\*\* La pianta viene segnalata per:

- forma o portamento  
 valore storico-culturale  
 localizzazione particolare


\*\*\* Motivazione della segnalazione

\_\_\_\_\_

### PERICOLI

- Cattiva coltivazione e manutenzione  
 Urbanizzazione ed edificazione  
 Abbandono

- Fuoco  
 Rischio di taglio  
 Altro: \_\_\_\_\_



Regione Puglia  
Ass.to Ecologia  
Ufficio Parchi

## ELENCO DEGLI ULIVI MONUMENTALI - SCHEDA DI RILEVAMENTO -

L.R. 14/2007 - Art. 4

Codice identificativo

Foto Albero 359  
Codice censimento  
n. 0094549

Scheda n. 359

Data 08.04.2013

Rilevamento effettuato da:

Cognome CARRIERI Nome ERMANNIO

Indirizzo, telefono, e-mail: Via Bellini, 49 - 72015 Fasano (BR)

Ente di appartenenza

### DOVE SI TROVA LA PIANTA ?

Provincia FG  BA  BR  TA  LE  Comune di: Fasano

Località/via ex. S.S. 16 Fasano-Ostuni

### COORDINATE UTM WGS-84

Zona 33 x 34

Longitudine E: 17°22'25.43" Latitudine N: 40°49'42.84"

### PROPRIETA'

Privata

Dati catastali - Foglio n.: 43 Particella n.: 139

Pubblica

Dati del proprietario L'ABBATE Lorenza/Maria Giovanna/Stefano

### IN CHE AMBIENTE SI TROVA?

#### Ambiente Urbano

- Verde pubblico  
 Verde privato

#### Ambiente Extraurbano

- Oliveto puro  
 Oliveto consociato  
 Oliveto + orto

- Oliveto infinito  
 Oliveto sesto irregolare  
 Oliveto sesto regolare

- Incolto  
 Seminativo

- Ambienti naturali (\*)  
 Altro (\*)

\* Descrizione: \_\_\_\_\_

### CARATTERISTICHE E DIMENSIONI DELLA PIANTA

L'albero ha un solo fusto? <input checked="" type="checkbox"/> SI <input type="checkbox"/> NO	La circonferenza del fusto è: <input checked="" type="checkbox"/> Integra <input type="checkbox"/> frammentaria (**)	Diametro del tronco a m 1,30 dal suolo reale o stimato (**) <input checked="" type="checkbox"/> tra 70 e 100 cm *** <input type="checkbox"/> tra 100 e 200 cm <input type="checkbox"/> oltre 200 cm	*** La pianta viene segnalata per: <input type="checkbox"/> forma o portamento <input type="checkbox"/> valore storico-culturale <input type="checkbox"/> localizzazione particolare
---	--	--	---

\*\*\* Motivazione della segnalazione

\_\_\_\_\_

### PERICOLI

<input type="checkbox"/> Cattiva coltivazione e manutenzione	<input type="checkbox"/> Fuoco
<input checked="" type="checkbox"/> Urbanizzazione ed edificazione	<input type="checkbox"/> Rischio di taglio
<input type="checkbox"/> Abbandono	<input type="checkbox"/> Altro: _____



Regione Puglia  
Ass.to Ecologia  
Ufficio Parchi

## ELENCO DEGLI ULIVI MONUMENTALI - SCHEDA DI RILEVAMENTO -

L.R. 14/2007 - Art. 4

Codice identificativo

Foto Albero 360  
Codice censimento  
n. 0094555

Scheda n. 360

Data 08.04.2013

### Rilevamento effettuato da:

Cognome CARRIERI Nome ERMANN0

Indirizzo, telefono, e-mail: Via Bellini, 49 - 72015 Fasano (BR)

Ente di appartenenza

### DOVE SI TROVA LA PIANTA ?

Provincia FG  BA  BR  TA  LE  Comune di: Fasano

Località/via ex. S.S. 16 Fasano-Ostuni

### COORDINATE UTM WGS-84

Zona 33 x 34

Longitudine E: 17°22'25.97" Latitudine N: 40°49'43.01"

### PROPRIETA'

Privata

Dati catastali - Foglio n.: 43 Particella n.: 139

Pubblica

Dati del proprietario L'ABBATE Lorenza/Maria Giovanna/Stefano

### IN CHE AMBIENTE SI TROVA?

#### Ambiente Urbano

- Verde pubblico  
 Verde privato

#### Ambiente Extraurbano

- Oliveto puro  
 Oliveto consociato  
 Oliveto + orto

- Oliveto infinito  
 Oliveto sesto irregolare  
 Oliveto sesto regolare

- Incolto  
 Seminativo

- Ambienti naturali (\*)  
 Altro (\*)

\* Descrizione: \_\_\_\_\_

### CARATTERISTICHE E DIMENSIONI DELLA PIANTA

L'albero ha un solo fusto? <input checked="" type="checkbox"/> SI <input type="checkbox"/> NO	La circonferenza del fusto è: <input checked="" type="checkbox"/> Intgra <input type="checkbox"/> frammentaria (**)	Diametro del tronco a m 1,30 dal suolo reale o stimato (**) <input type="checkbox"/> tra 70 e 100 cm *** <input checked="" type="checkbox"/> tra 100 e 200 cm <input type="checkbox"/> oltre 200 cm	*** La pianta viene segnalata per: <input type="checkbox"/> forma o portamento <input type="checkbox"/> valore storico-culturale <input type="checkbox"/> localizzazione particolare
---	---	--	---

\*\*\* Motivazione della segnalazione

\_\_\_\_\_

### PERICOLI

- Cattiva coltivazione e manutenzione  
 Urbanizzazione ed edificazione  
 Abbandono

- Fuoco  
 Rischio di taglio  
 Altro: \_\_\_\_\_



Regione Puglia  
Ass.to Ecologia  
Ufficio Parchi

## ELENCO DEGLI ULIVI MONUMENTALI - SCHEDA DI RILEVAMENTO -

L.R. 14/2007 – Art. 4

Codice identificativo

Foto Albero 361  
Codice censimento  
n. 0094487

Scheda n. 361

Data 08.04.2013

**Rilevamento effettuato da:**

Cognome CARRIERI Nome ERMANN0

Indirizzo, telefono, e-mail: Via Bellini, 49 – 72015 Fasano (BR)

Ente di appartenenza

### DOVE SI TROVA LA PIANTA ?

Provincia FG  BA  BR  TA  LE  Comune di: Fasano

Località/via ex. S.S. 16 Fasano-Ostuni

### COORDINATE UTM WGS-84

Zona 33 x 34

Longitudine E: 17°22'25.56" Latitudine N: 40°49'43.32"

### PROPRIETA'

Privata

Dati catastali - Foglio n.: 43 Particella n.: 139

Pubblica

Dati del proprietario L'ABBATE Lorenza/Maria Giovanna/Stefano

### IN CHE AMBIENTE SI TROVA?

**Ambiente Urbano**

- Verde pubblico  
 Verde privato

**Ambiente Extraurbano**

- Oliveto puro  
 Oliveto consociato  
 Oliveto + orto

- Oliveto infinito  
 Oliveto sesto irregolare  
 Oliveto sesto regolare

- Incolto  
 Seminativo

- Ambienti naturali (\*)  
 Altro (\*)

\* Descrizione: \_\_\_\_\_

### CARATTERISTICHE E DIMENSIONI DELLA PIANTA

L'albero ha un solo fusto?  <input checked="" type="checkbox"/> SI  <input type="checkbox"/> NO	La circonferenza del fusto è:  <input checked="" type="checkbox"/> Integra  <input type="checkbox"/> frammentaria (**)	Diametro del tronco a m 1,30 dal suolo reale o stimato (**)  <input type="checkbox"/> tra 70 e 100 cm *** <input checked="" type="checkbox"/> tra 100 e 200 cm  <input type="checkbox"/> oltre 200 cm	*** La pianta viene segnalata per:  <input type="checkbox"/> forma o portamento <input type="checkbox"/> valore storico-culturale <input type="checkbox"/> localizzazione particolare
---	--	--	---

\*\*\* Motivazione della segnalazione

\_\_\_\_\_

\_\_\_\_\_

### PERICOLI

- Cattiva coltivazione e manutenzione  
 Urbanizzazione ed edificazione  
 Abbandono

- Fuoco  
 Rischio di taglio  
 Altro: \_\_\_\_\_



Regione Puglia  
Ass.to Ecologia  
Ufficio Parchi

## ELENCO DEGLI ULIVI MONUMENTALI - SCHEDA DI RILEVAMENTO -

L.R. 14/2007 - Art. 4

Codice identificativo

Foto Albero 362  
Codice censimento  
n. 0095423

Scheda n. 362

Data 08.04.2013

Rilevamento effettuato da:

Cognome CARRIERI Nome ERMANN0

Indirizzo, telefono, e-mail: Via Bellini, 49 - 72015 Fasano (BR)

Ente di appartenenza

### DOVE SI TROVA LA PIANTA ?

Provincia FG  BA  BR  TA  LE  Comune di: Fasano

Località/via ex. S.S. 16 Fasano-Ostuni

### COORDINATE UTM WGS-84

Zona 33 x 34

Longitudine E: 17°22'26.20" Latitudine N: 40°49'43.31"

### PROPRIETA'

Privata

Dati catastali - Foglio n.: 43 Particella n.: 139

Pubblica

Dati del proprietario L'ABBATE Lorenza/Maria Giovanna/Stefano

### IN CHE AMBIENTE SI TROVA?

#### Ambiente Urbano

- Verde pubblico  
 Verde privato

#### Ambiente Extraurbano

- Oliveto puro  
 Oliveto consociato  
 Oliveto + orto

- Oliveto infinito  
 Oliveto sesto irregolare  
 Oliveto sesto regolare

- Incolto  
 Seminativo

- Ambienti naturali (\*)  
 Altro (\*)

\* Descrizione: \_\_\_\_\_

### CARATTERISTICHE E DIMENSIONI DELLA PIANTA

L'albero ha un solo fusto? <input checked="" type="checkbox"/> SI <input type="checkbox"/> NO	La circonferenza del fusto è: <input checked="" type="checkbox"/> Intgra <input type="checkbox"/> frammentaria (**)	Diametro del tronco a m 1,30 dal suolo reale o stimato (**) <input type="checkbox"/> tra 70 e 100 cm *** <input checked="" type="checkbox"/> tra 100 e 200 cm <input type="checkbox"/> oltre 200 cm	*** La pianta viene segnalata per: <input type="checkbox"/> forma o portamento <input type="checkbox"/> valore storico-culturale <input type="checkbox"/> localizzazione particolare
---	---	--	---

\*\*\* Motivazione della segnalazione

\_\_\_\_\_

### PERICOLI

<input type="checkbox"/> Cattiva coltivazione e manutenzione	<input type="checkbox"/> Fuoco
<input checked="" type="checkbox"/> Urbanizzazione ed edificazione	<input type="checkbox"/> Rischio di taglio
<input type="checkbox"/> Abbandono	<input type="checkbox"/> Altro: _____



Regione Puglia  
Ass.to Ecologia  
Ufficio Parchi

## ELENCO DEGLI ULIVI MONUMENTALI - SCHEDA DI RILEVAMENTO -

L.R. 14/2007 - Art. 4

Codice identificativo

Foto Albero 363  
Codice censimento  
n. 0094159

Scheda n. 363

Data 08.04.2013

Rilevamento effettuato da:

Cognome CARRIERI Nome ERMANN0

Indirizzo, telefono, e-mail: Via Bellini, 49 - 72015 Fasano (BR)

Ente di appartenenza

### DOVE SI TROVA LA PIANTA ?

Provincia FG  BA  BR  TA  LE  Comune di: Fasano

Località/via ex. S.S. 16 Fasano-Ostuni

### COORDINATE UTM WGS-84

Zona 33 x 34

Longitudine E: 17°22'26.68" Latitudine N: 40°49'43.82"

### PROPRIETA'

Privata

Dati catastali - Foglio n.: 43 Particella n.: 139

Pubblica

Dati del proprietario L'ABBATE Lorenza/Maria Giovanna/Stefano

### IN CHE AMBIENTE SI TROVA?

#### Ambiente Urbano

- Verde pubblico  
 Verde privato

#### Ambiente Extraurbano

- Oliveto puro  
 Oliveto consociato  
 Oliveto + orto

- Oliveto infinito  
 Oliveto sesto irregolare  
 Oliveto sesto regolare

- Incolto  
 Seminativo

- Ambienti naturali (\*)  
 Altro (\*)

\* Descrizione: \_\_\_\_\_

### CARATTERISTICHE E DIMENSIONI DELLA PIANTA

L'albero ha un solo fusto? <input checked="" type="checkbox"/> SI <input type="checkbox"/> NO	La circonferenza del fusto è: <input checked="" type="checkbox"/> Integra <input type="checkbox"/> frammentaria (**)	Diametro del tronco a m 1,30 dal suolo reale o stimato (**) <input type="checkbox"/> tra 70 e 100 cm *** <input checked="" type="checkbox"/> tra 100 e 200 cm <input type="checkbox"/> oltre 200 cm	*** La pianta viene segnalata per: <input type="checkbox"/> forma o portamento <input type="checkbox"/> valore storico-culturale <input type="checkbox"/> localizzazione particolare
---	--	--	---


\*\*\* Motivazione della segnalazione

\_\_\_\_\_

### PERICOLI

- Cattiva coltivazione e manutenzione  
 Urbanizzazione ed edificazione  
 Abbandono

- Fuoco  
 Rischio di taglio  
 Altro: \_\_\_\_\_



Regione Puglia  
Ass.to Ecologia  
Ufficio Parchi

## ELENCO DEGLI ULIVI MONUMENTALI - SCHEDA DI RILEVAMENTO -

L.R. 14/2007 – Art. 4

Codice identificativo

Foto Albero 364  
Codice censimento  
n. 0094076

Scheda n. 364

Data 08.04.2013

**Rilevamento effettuato da:**

Cognome CARRIERI Nome ERMANN0

Indirizzo, telefono, e-mail: Via Bellini, 49 – 72015 Fasano (BR)

Ente di appartenenza

### DOVE SI TROVA LA PIANTA ?

Provincia FG  BA  BR  TA  LE  Comune di: Fasano

Località/via ex. S.S. 16 Fasano-Ostuni

### COORDINATE UTM WGS-84

Zona 33 x 34

Longitudine E: 17°22'27.04" Latitudine N: 40°49'43.79"

### PROPRIETA'

- Privata  
 Pubblica

Dati catastali - Foglio n.: 43 Particella n.: 139

Dati del proprietario L'ABBATE Lorenza/Maria Giovanna/Stefano

### IN CHE AMBIENTE SI TROVA?

**Ambiente Urbano**

- Verde pubblico  
 Verde privato

**Ambiente Extraurbano**

- Oliveto puro  
 Oliveto consociato  
 Oliveto + orto

- Oliveto infinito  
 Oliveto sesto irregolare  
 Oliveto sesto regolare

- Incolto  
 Seminativo

- Ambienti naturali (\*)  
 Altro (\*)

\* Descrizione: \_\_\_\_\_

### CARATTERISTICHE E DIMENSIONI DELLA PIANTA


L'albero ha un solo fusto?  <input checked="" type="checkbox"/> SI  <input type="checkbox"/> NO	La circonferenza del fusto è:  <input checked="" type="checkbox"/> Integra  <input type="checkbox"/> frammentaria (**)	Diametro del tronco a m 1,30 dal suolo reale o stimato (**)  <input type="checkbox"/> tra 70 e 100 cm *** <input checked="" type="checkbox"/> tra 100 e 200 cm  <input type="checkbox"/> oltre 200 cm	*** La pianta viene segnalata per:  <input type="checkbox"/> forma o portamento <input type="checkbox"/> valore storico-culturale <input type="checkbox"/> localizzazione particolare
---	--	--	---

\*\*\* Motivazione della segnalazione

\_\_\_\_\_

### PERICOLI

<input type="checkbox"/> Cattiva coltivazione e manutenzione <input checked="" type="checkbox"/> Urbanizzazione ed edificazione <input type="checkbox"/> Abbandono	<input type="checkbox"/> Fuoco <input type="checkbox"/> Rischio di taglio <input type="checkbox"/> Altro: _____
--	---



Regione Puglia  
Ass.to Ecologia  
Ufficio Parchi

## ELENCO DEGLI ULIVI MONUMENTALI - SCHEDA DI RILEVAMENTO -

L.R. 14/2007 - Art. 4

Codice identificativo

Foto Albero 365  
Codice censimento  
n. 0094578

Scheda n. 365

Data 08.04.2013

Rilevamento effettuato da:

Cognome CARRIERI Nome ERMANN0

Indirizzo, telefono, e-mail: Via Bellini, 49 - 72015 Fasano (BR)

Ente di appartenenza

### DOVE SI TROVA LA PIANTA ?

Provincia FG  BA  BR  TA  LE  Comune di: Fasano

Località/via ex. S.S. 16 Fasano-Ostuni

### COORDINATE UTM WGS-84

Zona 33 x 34

Longitudine E: 17°22'27.53" Latitudine N: 40°49'43.97"

### PROPRIETA'

Privata

Dati catastali - Foglio n.: 43 Particella n.: 139

Pubblica

Dati del proprietario L'ABBATE Lorenza/Maria Giovanna/Stefano

### IN CHE AMBIENTE SI TROVA?

#### Ambiente Urbano

- Verde pubblico  
 Verde privato

#### Ambiente Extraurbano

- Oliveto puro  
 Oliveto consociato  
 Oliveto + orto

- Oliveto infinito  
 Oliveto sesto irregolare  
 Oliveto sesto regolare

- Incolto  
 Seminativo

- Ambienti naturali (\*)  
 Altro (\*)

\* Descrizione: \_\_\_\_\_

### CARATTERISTICHE E DIMENSIONI DELLA PIANTA

L'albero ha un solo fusto?

- SI  
 NO

La circonferenza del fusto è:

- Integra  
 frammentaria (\*\*)

Diametro del tronco a m 1,30 dal suolo reale o stimato (\*\*)

- tra 70 e 100 cm \*\*\*  
 tra 100 e 200 cm  
 oltre 200 cm

\*\*\* La pianta viene segnalata per:

- forma o portamento  
 valore storico-culturale  
 localizzazione particolare

\*\*\* Motivazione della segnalazione

\_\_\_\_\_

### PERICOLI

- Cattiva coltivazione e manutenzione  
 Urbanizzazione ed edificazione  
 Abbandono

- Fuoco  
 Rischio di taglio  
 Altro: \_\_\_\_\_



Regione Puglia  
Ass.to Ecologia  
Ufficio Parchi

## ELENCO DEGLI ULIVI MONUMENTALI - SCHEDA DI RILEVAMENTO -

L.R. 14/2007 - Art. 4

Codice identificativo

Foto Albero 366  
Codice censimento  
n. 0094210

Scheda n. 366

Data 08.04.2013

### Rilevamento effettuato da:

Cognome CARRIERI Nome ERMANN0

Indirizzo, telefono, e-mail: Via Bellini, 49 - 72015 Fasano (BR)

Ente di appartenenza

### DOVE SI TROVA LA PIANTA ?

Provincia FG  BA  BR  TA  LE  Comune di: Fasano

Località/via ex. S.S. 16 Fasano-Ostuni

### COORDINATE UTM WGS-84

Zona 33 x 34

Longitudine E: 17°22'28.27" Latitudine N: 40°49'43.89"

### PROPRIETA'

- Privata  
 Pubblica

Dati catastali - Foglio n.: 43 Particella n.: 152

Dati del proprietario LISI Vito

### IN CHE AMBIENTE SI TROVA?

#### Ambiente Urbano

- Verde pubblico  
 Verde privato

#### Ambiente Extraurbano

- Oliveto puro  
 Oliveto consociato  
 Oliveto + orto

- Oliveto infinito  
 Oliveto sesto irregolare  
 Oliveto sesto regolare

- Incolto  
 Seminativo

- Ambienti naturali (\*)  
 Altro (\*)

\* Descrizione: \_\_\_\_\_

### CARATTERISTICHE E DIMENSIONI DELLA PIANTA

L'albero ha un solo fusto? <input checked="" type="checkbox"/> SI <input type="checkbox"/> NO	La circonferenza del fusto è: <input checked="" type="checkbox"/> Intgra <input type="checkbox"/> frammentaria (**)	Diametro del tronco a m 1,30 dal suolo reale o stimato (**) <input type="checkbox"/> tra 70 e 100 cm *** <input checked="" type="checkbox"/> tra 100 e 200 cm <input type="checkbox"/> oltre 200 cm	*** La pianta viene segnalata per: <input type="checkbox"/> forma o portamento <input type="checkbox"/> valore storico-culturale <input type="checkbox"/> localizzazione particolare
---	---	--	---

\*\*\* Motivazione della segnalazione

\_\_\_\_\_

### PERICOLI

- Cattiva coltivazione e manutenzione  
 Urbanizzazione ed edificazione  
 Abbandono

- Fuoco  
 Rischio di taglio  
 Altro: \_\_\_\_\_



Regione Puglia  
Ass.to Ecologia  
Ufficio Parchi

## ELENCO DEGLI ULIVI MONUMENTALI - SCHEDA DI RILEVAMENTO -

L.R. 14/2007 – Art. 4

Codice identificativo

Foto Albero 367  
Codice censimento  
n. 0094227

Scheda n. 367

Data 08.04.2013

**Rilevamento effettuato da:**

Cognome CARRIERI Nome ERMANNIO

Indirizzo, telefono, e-mail: Via Bellini, 49 – 72015 Fasano (BR)

Ente di appartenenza

### DOVE SI TROVA LA PIANTA ?

Provincia FG  BA  BR  TA  LE  Comune di: Fasano

Località/via ex. S.S. 16 Fasano-Ostuni

### COORDINATE UTM WGS-84

Zona 33 x 34

Longitudine E: 17°22'27.96" Latitudine N: 40°49'43.86"

### PROPRIETA'

Privata

Dati catastali - Foglio n.: 43 Particella n.: 152

Pubblica

Dati del proprietario LISI Vito

### IN CHE AMBIENTE SI TROVA?

**Ambiente Urbano**

- Verde pubblico  
 Verde privato

**Ambiente Extraurbano**

- Oliveto puro  
 Oliveto consociato  
 Oliveto + orto

- Oliveto infinito  
 Oliveto sesto irregolare  
 Oliveto sesto regolare

- Incolto  
 Seminativo

- Ambienti naturali (\*)  
 Altro (\*)

\* Descrizione: \_\_\_\_\_

### CARATTERISTICHE E DIMENSIONI DELLA PIANTA

L'albero ha un solo fusto?  <input checked="" type="checkbox"/> SI  <input type="checkbox"/> NO	La circonferenza del fusto è:  <input checked="" type="checkbox"/> Intgra  <input type="checkbox"/> frammentaria (**)	Diametro del tronco a m 1,30 dal suolo reale o stimato (**)  <input type="checkbox"/> tra 70 e 100 cm *** <input checked="" type="checkbox"/> tra 100 e 200 cm  <input type="checkbox"/> oltre 200 cm	*** La pianta viene segnalata per:  <input type="checkbox"/> forma o portamento <input type="checkbox"/> valore storico-culturale <input type="checkbox"/> localizzazione particolare
---	---	--	---

\*\*\* Motivazione della segnalazione

\_\_\_\_\_

\_\_\_\_\_

### PERICOLI

- Cattiva coltivazione e manutenzione  
 Urbanizzazione ed edificazione  
 Abbandono

- Fuoco  
 Rischio di taglio  
 Altro: \_\_\_\_\_



Regione Puglia  
Ass.to Ecologia  
Ufficio Parchi

## ELENCO DEGLI ULIVI MONUMENTALI - SCHEDA DI RILEVAMENTO -

L.R. 14/2007 - Art. 4

Codice identificativo

Foto Albero 368  
Codice censimento  
n. 0094063

Scheda n. 368

Data 08.04.2013

**Rilevamento effettuato da:**

Cognome CARRIERI Nome ERMANN0

Indirizzo, telefono, e-mail: Via Bellini, 49 - 72015 Fasano (BR)

Ente di appartenenza

### DOVE SI TROVA LA PIANTA ?

Provincia FG  BA  BR  TA  LE  Comune di: Fasano

Località/via ex. S.S. 16 Fasano-Ostuni

### COORDINATE UTM WGS-84

Zona 33 x 34

Longitudine E: 17°22'27.84" Latitudine N: 40°49'43.32"

### PROPRIETA'

Privata

Dati catastali - Foglio n.: 43 Particella n.: 152

Pubblica

Dati del proprietario LISI Vito

### IN CHE AMBIENTE SI TROVA?

**Ambiente Urbano**

- Verde pubblico  
 Verde privato

**Ambiente Extraurbano**

- Oliveto puro  
 Oliveto consociato  
 Oliveto + orto

- Oliveto infinito  
 Oliveto sesto irregolare  
 Oliveto sesto regolare

- Incolto  
 Seminativo

- Ambienti naturali (\*)  
 Altro (\*)

\* Descrizione: \_\_\_\_\_

### CARATTERISTICHE E DIMENSIONI DELLA PIANTA

L'albero ha un solo fusto?  <input checked="" type="checkbox"/> SI  <input type="checkbox"/> NO	La circonferenza del fusto è:  <input type="checkbox"/> Intgra <input checked="" type="checkbox"/> frammentaria (**)	Diametro del tronco a m 1,30 dal suolo reale o stimato (**)  <input type="checkbox"/> tra 70 e 100 cm *** <input checked="" type="checkbox"/> tra 100 e 200 cm <input type="checkbox"/> oltre 200 cm	*** La pianta viene segnalata per:  <input type="checkbox"/> forma o portamento <input type="checkbox"/> valore storico-culturale <input type="checkbox"/> localizzazione particolare
---	---	--	---

\*\*\* Motivazione della segnalazione

\_\_\_\_\_

### PERICOLI

- Cattiva coltivazione e manutenzione  
 Urbanizzazione ed edificazione  
 Abbandono

- Fuoco  
 Rischio di taglio  
 Altro: \_\_\_\_\_



Regione Puglia  
Ass.to Ecologia  
Ufficio Parchi

## ELENCO DEGLI ULIVI MONUMENTALI - SCHEDA DI RILEVAMENTO -

L.R. 14/2007 - Art. 4

Codice identificativo

Foto Albero 369  
Codice censimento  
n. 0094405

Scheda n. 369

Data 08.04.2013

### Rilevamento effettuato da:

Cognome CARRIERI Nome ERMANN0

Indirizzo, telefono, e-mail: Via Bellini, 49 - 72015 Fasano (BR)

Ente di appartenenza

### DOVE SI TROVA LA PIANTA ?

Provincia FG  BA  BR  TA  LE  Comune di: Fasano

Località/via ex. S.S. 16 Fasano-Ostuni

### COORDINATE UTM WGS-84

Zona 33 x 34

Longitudine E: 17°22'27.45" Latitudine N: 40°49'43.33"

### PROPRIETA'

Privata

Dati catastali - Foglio n.: 43 Particella n.: 152

Pubblica

Dati del proprietario LISI Vito

### IN CHE AMBIENTE SI TROVA?

#### Ambiente Urbano

- Verde pubblico  
 Verde privato

#### Ambiente Extraurbano

- Oliveto puro  
 Oliveto consociato  
 Oliveto + orto

- Oliveto infinito  
 Oliveto sesto irregolare  
 Oliveto sesto regolare

- Incolto  
 Seminativo

- Ambienti naturali (\*)  
 Altro (\*)

\* Descrizione: \_\_\_\_\_

### CARATTERISTICHE E DIMENSIONI DELLA PIANTA

L'albero ha un solo fusto?

- SI  
 NO

La circonferenza del fusto è:

- Intera  
 frammentaria (\*\*)

Diametro del tronco a m 1,30 dal suolo reale o stimato (\*\*)

- tra 70 e 100 cm \*\*\*  
 tra 100 e 200 cm  
 oltre 200 cm

\*\*\* La pianta viene segnalata per:

- forma o portamento  
 valore storico-culturale  
 localizzazione particolare

\*\*\* Motivazione della segnalazione

\_\_\_\_\_

### PERICOLI

- Cattiva coltivazione e manutenzione  
 Urbanizzazione ed edificazione  
 Abbandono

- Fuoco  
 Rischio di taglio  
 Altro: \_\_\_\_\_



Regione Puglia  
Ass.to Ecologia  
Ufficio Parchi

## ELENCO DEGLI ULIVI MONUMENTALI - SCHEDA DI RILEVAMENTO -

Carrubo

Codice identificativo

Foto Albero 370  
Codice censimento  
n. -----

Scheda n. 370

Data 08.04.2013

Rilevamento effettuato da:

Cognome CARRIERI Nome ERMANN0

Indirizzo, telefono, e-mail: Via Bellini, 49 – 72015 Fasano (BR)

Ente di appartenenza

### DOVE SI TROVA LA PIANTA ?

Provincia FG  BA  BR  TA  LE  Comune di: Fasano

Località/via ex. S.S. 16 Fasano-Ostuni

### COORDINATE UTM WGS-84

Zona 33 x 34

Longitudine E: 17°22'27.20" Latitudine N: 40°49'43.52"

### PROPRIETA'

Privata

Dati catastali - Foglio n.: 43 Particella n.: 152

Pubblica

Dati del proprietario LISI Vito

### IN CHE AMBIENTE SI TROVA?

#### Ambiente Urbano

Verde pubblico

Verde privato

#### Ambiente Extraurbano

Oliveto puro

Oliveto consociato

Oliveto + orto

Oliveto infinito

Oliveto sesto irregolare

Oliveto sesto regolare

Incolto

Seminativo

Ambienti naturali (\*)

Altro (\*)

\* Descrizione: \_\_\_\_\_

### CARATTERISTICHE E DIMENSIONI DELLA PIANTA

L'albero ha un solo fusto?

SI

NO

La circonferenza del fusto è:

Integra

frammentaria (\*\*)

Diametro del tronco a m 1,30 dal suolo reale o stimato (\*\*)

tra 70 e 100 cm \*\*\*

tra 100 e 200 cm

oltre 200 cm

\*\*\* La pianta viene segnalata per:

forma o portamento

valore storico-culturale

localizzazione particolare

\*\*\* Motivazione della segnalazione

### PERICOLI

Cattiva coltivazione e manutenzione

Urbanizzazione ed edificazione

Abbandono

Fuoco

Rischio di taglio

Altro: \_\_\_\_\_



Regione Puglia  
Ass.to Ecologia  
Ufficio Parchi

## ELENCO DEGLI ULIVI MONUMENTALI - SCHEDA DI RILEVAMENTO -

L.R. 14/2007 - Art. 4

Codice identificativo

Foto Albero 371  
Codice censimento  
n. 0095328

Scheda n. 371

Data 08.04.2013

Rilevamento effettuato da:

Cognome CARRIERI Nome ERMANN0

Indirizzo, telefono, e-mail: Via Bellini, 49 - 72015 Fasano (BR)

Ente di appartenenza

### DOVE SI TROVA LA PIANTA ?

Provincia FG  BA  BR  TA  LE  Comune di: Fasano

Località/via ex. S.S. 16 Fasano-Ostuni

### COORDINATE UTM WGS-84

Zona 33 x 34

Longitudine E: 17°22'26.85" Latitudine N: 40°49'43.11"

### PROPRIETA'

Privata

Dati catastali - Foglio n.: 43 Particella n.: 152

Pubblica

Dati del proprietario LISI Vito

### IN CHE AMBIENTE SI TROVA?

#### Ambiente Urbano

- Verde pubblico  
 Verde privato

#### Ambiente Extraurbano

- Oliveto puro  
 Oliveto consociato  
 Oliveto + orto

- Oliveto infinito  
 Oliveto sesto irregolare  
 Oliveto sesto regolare

- Incolto  
 Seminativo

- Ambienti naturali (\*)  
 Altro (\*)

\* Descrizione: \_\_\_\_\_

### CARATTERISTICHE E DIMENSIONI DELLA PIANTA

L'albero ha un solo fusto?

- SI  
 NO

La circonferenza del fusto è:

- Integra  
 frammentaria (\*\*)

Diametro del tronco a m 1,30 dal suolo reale o stimato (\*\*)

- tra 70 e 100 cm \*\*\*  
 tra 100 e 200 cm  
 oltre 200 cm

\*\*\* La pianta viene segnalata per:

- forma o portamento  
 valore storico-culturale  
 localizzazione particolare

\*\*\* Motivazione della segnalazione

\_\_\_\_\_

### PERICOLI

- Cattiva coltivazione e manutenzione  
 Urbanizzazione ed edificazione  
 Abbandono

- Fuoco  
 Rischio di taglio  
 Altro: \_\_\_\_\_



Regione Puglia  
Ass.to Ecologia  
Ufficio Parchi

## ELENCO DEGLI ULIVI MONUMENTALI - SCHEDA DI RILEVAMENTO -

L.R. 14/2007 - Art. 4

Codice identificativo

Foto Albero 372  
Codice censimento  
n. 0094136

Scheda n. 372

Data 08.04.2013

Rilevamento effettuato da:

Cognome CARRIERI Nome ERMANN0

Indirizzo, telefono, e-mail: Via Bellini, 49 - 72015 Fasano (BR)

Ente di appartenenza

### DOVE SI TROVA LA PIANTA ?

Provincia FG  BA  BR  TA  LE  Comune di: Fasano

Località/via ex. S.S. 16 Fasano-Ostuni

### COORDINATE UTM WGS-84

Zona 33 x 34

Longitudine E: 17°22'26.71" Latitudine N: 40°49'42.94"

### PROPRIETA'

Privata

Dati catastali - Foglio n.: 43 Particella n.: 152

Pubblica

Dati del proprietario LISI Vito

### IN CHE AMBIENTE SI TROVA?

#### Ambiente Urbano

- Verde pubblico  
 Verde privato

#### Ambiente Extraurbano

- Oliveto puro  
 Oliveto consociato  
 Oliveto + orto

- Oliveto infinito  
 Oliveto sesto irregolare  
 Oliveto sesto regolare

- Incolto  
 Seminativo

- Ambienti naturali (\*)  
 Altro (\*)

\* Descrizione: \_\_\_\_\_

### CARATTERISTICHE E DIMENSIONI DELLA PIANTA

L'albero ha un solo fusto? <input checked="" type="checkbox"/> SI <input type="checkbox"/> NO	La circonferenza del fusto è: <input type="checkbox"/> Intgra <input checked="" type="checkbox"/> frammentaria (**)	Diametro del tronco a m 1,30 dal suolo reale o stimato (**) <input type="checkbox"/> tra 70 e 100 cm *** <input type="checkbox"/> tra 100 e 200 cm <input checked="" type="checkbox"/> oltre 200 cm	*** La pianta viene segnalata per: <input type="checkbox"/> forma o portamento <input type="checkbox"/> valore storico-culturale <input type="checkbox"/> localizzazione particolare
---	---	--	---


\*\*\* Motivazione della segnalazione

\_\_\_\_\_

### PERICOLI

- Cattiva coltivazione e manutenzione  
 Urbanizzazione ed edificazione  
 Abbandono

- Fuoco  
 Rischio di taglio  
 Altro: \_\_\_\_\_



Regione Puglia  
Ass.to Ecologia  
Ufficio Parchi

## ELENCO DEGLI ULIVI MONUMENTALI - SCHEDA DI RILEVAMENTO -

L.R. 14/2007 - Art. 4

Codice identificativo

Foto Albero 373  
Codice censimento  
n. 0094379

Scheda n. 373

Data 08.04.2013

Rilevamento effettuato da:

Cognome CARRIERI Nome ERMANN0

Indirizzo, telefono, e-mail: Via Bellini, 49 - 72015 Fasano (BR)

Ente di appartenenza

### DOVE SI TROVA LA PIANTA ?

Provincia FG  BA  BR  TA  LE  Comune di: Fasano

Località/via ex. S.S. 16 Fasano-Ostuni

### COORDINATE UTM WGS-84

Zona 33 x 34

Longitudine E: 17°22'26.23" Latitudine N: 40°49'42.63"

### PROPRIETA'

- Privata  
 Pubblica

Dati catastali - Foglio n.: 43 Particella n.: 152

Dati del proprietario LISI Vito

### IN CHE AMBIENTE SI TROVA?

#### Ambiente Urbano

- Verde pubblico  
 Verde privato

#### Ambiente Extraurbano

- Oliveto puro  
 Oliveto consociato  
 Oliveto + orto

- Oliveto infinito  
 Oliveto sesto irregolare  
 Oliveto sesto regolare

- Incolto  
 Seminativo

- Ambienti naturali (\*)  
 Altro (\*)

\* Descrizione: \_\_\_\_\_

### CARATTERISTICHE E DIMENSIONI DELLA PIANTA

L'albero ha un solo fusto?

- SI  
 NO

La circonferenza del fusto è:

- Integra  
 frammentaria (\*\*)

Diametro del tronco a m 1,30 dal suolo reale o stimato (\*\*)

- tra 70 e 100 cm \*\*\*  
 tra 100 e 200 cm  
 oltre 200 cm

\*\*\* La pianta viene segnalata per:

- forma o portamento  
 valore storico-culturale  
 localizzazione particolare

\*\*\* Motivazione della segnalazione

### PERICOLI

- Cattiva coltivazione e manutenzione  
 Urbanizzazione ed edificazione  
 Abbandono

- Fuoco  
 Rischio di taglio  
 Altro: \_\_\_\_\_



Regione Puglia  
Ass.to Ecologia  
Ufficio Parchi

## ELENCO DEGLI ULIVI MONUMENTALI - SCHEDA DI RILEVAMENTO -

L.R. 14/2007 - Art. 4

Codice identificativo

Foto Albero 374  
Codice censimento  
n. 0095224

Scheda n. 374

Data 08.04.2013

Rilevamento effettuato da:

Cognome CARRIERI Nome ERMANN0

Indirizzo, telefono, e-mail: Via Bellini, 49 - 72015 Fasano (BR)

Ente di appartenenza

### DOVE SI TROVA LA PIANTA ?

Provincia FG  BA  BR  TA  LE  Comune di: Fasano

Località/via ex. S.S. 16 Fasano-Ostuni

### COORDINATE UTM WGS-84

Zona 33 x 34

Longitudine E: 17°22'26.20" Latitudine N: 40°49'42.39"

### PROPRIETA'

Privata

Dati catastali - Foglio n.: 43 Particella n.: 152

Pubblica

Dati del proprietario LISI Vito

### IN CHE AMBIENTE SI TROVA?

#### Ambiente Urbano

- Verde pubblico  
 Verde privato

#### Ambiente Extraurbano

- Oliveto puro  
 Oliveto consociato  
 Oliveto + orto

- Oliveto infinito  
 Oliveto sesto irregolare  
 Oliveto sesto regolare

- Incolto  
 Seminativo

- Ambienti naturali (\*)  
 Altro (\*)

\* Descrizione: \_\_\_\_\_

### CARATTERISTICHE E DIMENSIONI DELLA PIANTA

L'albero ha un solo fusto?

- SI  
 NO

La circonferenza del fusto è:

- Intera  
 frammentaria (\*\*)

Diametro del tronco a m 1,30 dal suolo reale o stimato (\*\*)

- tra 70 e 100 cm \*\*\*  
 tra 100 e 200 cm  
 oltre 200 cm

\*\*\* La pianta viene segnalata per:

- forma o portamento  
 valore storico-culturale  
 localizzazione particolare

\*\*\* Motivazione della segnalazione

\_\_\_\_\_

### PERICOLI

- Cattiva coltivazione e manutenzione  
 Urbanizzazione ed edificazione  
 Abbandono

- Fuoco  
 Rischio di taglio  
 Altro: \_\_\_\_\_



Regione Puglia  
Ass.to Ecologia  
Ufficio Parchi

## ELENCO DEGLI ULIVI MONUMENTALI - SCHEDA DI RILEVAMENTO -

L.R. 14/2007 - Art. 4

Codice identificativo

Foto Albero 375  
Codice censimento  
n. 0095058

Scheda n. 375

Data 08.04.2013

Rilevamento effettuato da:

Cognome CARRIERI Nome ERMANN0

Indirizzo, telefono, e-mail: Via Bellini, 49 - 72015 Fasano (BR)

Ente di appartenenza

### DOVE SI TROVA LA PIANTA ?

Provincia FG  BA  BR  TA  LE  Comune di: Fasano

Località/via ex. S.S. 16 Fasano-Ostuni

### COORDINATE UTM WGS-84

Zona 33 x 34

Longitudine E: 17°22'26.23" Latitudine N: 40°49'42.08"

### PROPRIETA'

Privata

Dati catastali - Foglio n.: 43 Particella n.: 152

Pubblica

Dati del proprietario LISI Vito

### IN CHE AMBIENTE SI TROVA?

#### Ambiente Urbano

- Verde pubblico  
 Verde privato

#### Ambiente Extraurbano

- Oliveto puro  
 Oliveto consociato  
 Oliveto + orto

- Oliveto infinito  
 Oliveto sesto irregolare  
 Oliveto sesto regolare

- Incolto  
 Seminativo

- Ambienti naturali (\*)  
 Altro (\*)

\* Descrizione: \_\_\_\_\_

### CARATTERISTICHE E DIMENSIONI DELLA PIANTA

L'albero ha un solo fusto?

- SI  
 NO

La circonferenza del fusto è:

- Integra  
 frammentaria (\*\*)

Diametro del tronco a m 1,30 dal suolo reale o stimato (\*\*)

- tra 70 e 100 cm \*\*\*  
 tra 100 e 200 cm  
 oltre 200 cm

\*\*\* La pianta viene segnalata per:

- forma o portamento  
 valore storico-culturale  
 localizzazione particolare

\*\*\* Motivazione della segnalazione

\_\_\_\_\_

### PERICOLI

- Cattiva coltivazione e manutenzione  
 Urbanizzazione ed edificazione  
 Abbandono

- Fuoco  
 Rischio di taglio  
 Altro: \_\_\_\_\_



Regione Puglia  
Ass.to Ecologia  
Ufficio Parchi

## ELENCO DEGLI ULIVI MONUMENTALI - SCHEDA DI RILEVAMENTO -

L.R. 14/2007 - Art. 4

Codice identificativo

Foto Albero 376  
Codice censimento  
n. 0094161

Scheda n. 376

Data 08.04.2013

### Rilevamento effettuato da:

Cognome CARRIERI Nome ERMANN0

Indirizzo, telefono, e-mail: Via Bellini, 49 - 72015 Fasano (BR)

Ente di appartenenza

### DOVE SI TROVA LA PIANTA ?

Provincia FG  BA  BR  TA  LE  Comune di: Fasano

Località/via ex. S.S. 16 Fasano-Ostuni

### COORDINATE UTM WGS-84

Zona 33 x 34

Longitudine E: 17°22'26.90" Latitudine N: 40°49'42.58"

### PROPRIETA'

- Privata  
 Pubblica

Dati catastali - Foglio n.: 43 Particella n.: 152

Dati del proprietario LISI Vito

### IN CHE AMBIENTE SI TROVA?

#### Ambiente Urbano

- Verde pubblico  
 Verde privato

#### Ambiente Extraurbano

- Oliveto puro  
 Oliveto consociato  
 Oliveto + orto

- Oliveto infinito  
 Oliveto sesto irregolare  
 Oliveto sesto regolare

- Incolto  
 Seminativo

- Ambienti naturali (\*)  
 Altro (\*)

\* Descrizione: \_\_\_\_\_

### CARATTERISTICHE E DIMENSIONI DELLA PIANTA

L'albero ha un solo fusto? <input checked="" type="checkbox"/> SI <input type="checkbox"/> NO	La circonferenza del fusto è: <input checked="" type="checkbox"/> Integra <input type="checkbox"/> frammentaria (**)	Diametro del tronco a m 1,30 dal suolo reale o stimato (**) <input type="checkbox"/> tra 70 e 100 cm *** <input checked="" type="checkbox"/> tra 100 e 200 cm <input type="checkbox"/> oltre 200 cm	*** La pianta viene segnalata per: <input type="checkbox"/> forma o portamento <input type="checkbox"/> valore storico-culturale <input type="checkbox"/> localizzazione particolare
---	--	--	---


\*\*\* Motivazione della segnalazione

\_\_\_\_\_

### PERICOLI

- Cattiva coltivazione e manutenzione  
 Urbanizzazione ed edificazione  
 Abbandono

- Fuoco  
 Rischio di taglio  
 Altro: \_\_\_\_\_



Regione Puglia  
Ass.to Ecologia  
Ufficio Parchi

## ELENCO DEGLI ULIVI MONUMENTALI - SCHEDA DI RILEVAMENTO -

L.R. 14/2007 – Art. 4

Codice identificativo

Foto Albero 377  
Codice censimento  
n. 0094126

Scheda n. 377

Data 08.04.2013

**Rilevamento effettuato da:**

Cognome CARRIERI Nome ERMANN0

Indirizzo, telefono, e-mail: Via Bellini, 49 – 72015 Fasano (BR)

Ente di appartenenza

### DOVE SI TROVA LA PIANTA ?

Provincia FG  BA  BR  TA  LE  Comune di: Fasano

Località/via ex. S.S. 16 Fasano-Ostuni

### COORDINATE UTM WGS-84

Zona 33 x 34

Longitudine E: 17°22'27.80" Latitudine N: 40°49'42.88"

### PROPRIETA'

Privata

Dati catastali - Foglio n.: 43 Particella n.: 152

Pubblica

Dati del proprietario LISI Vito

### IN CHE AMBIENTE SI TROVA?

**Ambiente Urbano**

- Verde pubblico  
 Verde privato

**Ambiente Extraurbano**

- Oliveto puro  
 Oliveto consociato  
 Oliveto + orto

- Oliveto infinito  
 Oliveto sesto irregolare  
 Oliveto sesto regolare

- Incolto  
 Seminativo

- Ambienti naturali (\*)  
 Altro (\*)

\* Descrizione: \_\_\_\_\_

### CARATTERISTICHE E DIMENSIONI DELLA PIANTA

L'albero ha un solo fusto?  <input checked="" type="checkbox"/> SI  <input type="checkbox"/> NO	La circonferenza del fusto è:  <input checked="" type="checkbox"/> Intgra  <input type="checkbox"/> frammentaria (**)	Diametro del tronco a m 1,30 dal suolo reale o stimato (**)  <input type="checkbox"/> tra 70 e 100 cm *** <input checked="" type="checkbox"/> tra 100 e 200 cm  <input type="checkbox"/> oltre 200 cm	*** La pianta viene segnalata per:  <input type="checkbox"/> forma o portamento <input type="checkbox"/> valore storico-culturale <input type="checkbox"/> localizzazione particolare
---	---	--	---


\*\*\* Motivazione della segnalazione

\_\_\_\_\_

\_\_\_\_\_

### PERICOLI

<input type="checkbox"/> Cattiva coltivazione e manutenzione <input checked="" type="checkbox"/> Urbanizzazione ed edificazione <input type="checkbox"/> Abbandono	<input type="checkbox"/> Fuoco <input type="checkbox"/> Rischio di taglio <input type="checkbox"/> Altro: _____
--	---



Regione Puglia  
Ass.to Ecologia  
Ufficio Parchi

## ELENCO DEGLI ULIVI MONUMENTALI - SCHEDA DI RILEVAMENTO -

L.R. 14/2007 - Art. 4

Codice identificativo

Foto Albero 378  
Codice censimento  
n. 0094242

Scheda n. 378

Data 08.04.2013

Rilevamento effettuato da:

Cognome CARRIERI Nome ERMANN0

Indirizzo, telefono, e-mail: Via Bellini, 49 - 72015 Fasano (BR)

Ente di appartenenza

### DOVE SI TROVA LA PIANTA ?

Provincia FG  BA  BR  TA  LE  Comune di: Fasano

Località/via ex. S.S. 16 Fasano-Ostuni

### COORDINATE UTM WGS-84

Zona 33 x 34

Longitudine E: 17°22'27.91" Latitudine N: 40°49'42.69"

### PROPRIETA'

- Privata  
 Pubblica

Dati catastali - Foglio n.: 43 Particella n.: 152

Dati del proprietario LISI Vito

### IN CHE AMBIENTE SI TROVA?

#### Ambiente Urbano

- Verde pubblico  
 Verde privato

#### Ambiente Extraurbano

- Oliveto puro  
 Oliveto consociato  
 Oliveto + orto

- Oliveto infinito  
 Oliveto sesto irregolare  
 Oliveto sesto regolare

- Incolto  
 Seminativo

- Ambienti naturali (\*)  
 Altro (\*)

\* Descrizione: \_\_\_\_\_

### CARATTERISTICHE E DIMENSIONI DELLA PIANTA

L'albero ha un solo fusto?

- SI  
 NO

La circonferenza del fusto è:

- Intera  
 frammentaria (\*\*)

Diametro del tronco a m 1,30 dal suolo reale o stimato (\*\*)

- tra 70 e 100 cm \*\*\*  
 tra 100 e 200 cm  
 oltre 200 cm

\*\*\* La pianta viene segnalata per:

- forma o portamento  
 valore storico-culturale  
 localizzazione particolare

\*\*\* Motivazione della segnalazione

\_\_\_\_\_

### PERICOLI

- Cattiva coltivazione e manutenzione  
 Urbanizzazione ed edificazione  
 Abbandono

- Fuoco  
 Rischio di taglio  
 Altro: \_\_\_\_\_



Regione Puglia  
Ass.to Ecologia  
Ufficio Parchi

## ELENCO DEGLI ULIVI MONUMENTALI - SCHEDA DI RILEVAMENTO -

L.R. 14/2007 - Art. 4

Codice identificativo

Foto Albero 379  
Codice censimento  
n. 0094400

Scheda n. 379

Data 08.04.2013

Rilevamento effettuato da:

Cognome CARRIERI Nome ERMANN0

Indirizzo, telefono, e-mail: Via Bellini, 49 - 72015 Fasano (BR)

Ente di appartenenza

### DOVE SI TROVA LA PIANTA ?

Provincia FG  BA  BR  TA  LE  Comune di: Fasano

Località/via ex. S.S. 16 Fasano-Ostuni

### COORDINATE UTM WGS-84

Zona 33 x 34

Longitudine E: 17°22'28.60" Latitudine N: 40°49'43.19"

### PROPRIETA'

Privata

Dati catastali - Foglio n.: 43 Particella n.: 152

Pubblica

Dati del proprietario LISI Vito

### IN CHE AMBIENTE SI TROVA?

#### Ambiente Urbano

- Verde pubblico  
 Verde privato

#### Ambiente Extraurbano

- Oliveto puro  
 Oliveto consociato  
 Oliveto + orto

- Oliveto infinito  
 Oliveto sesto irregolare  
 Oliveto sesto regolare

- Incolto  
 Seminativo

- Ambienti naturali (\*)  
 Altro (\*)

\* Descrizione: \_\_\_\_\_

### CARATTERISTICHE E DIMENSIONI DELLA PIANTA

L'albero ha un solo fusto? <input checked="" type="checkbox"/> SI <input type="checkbox"/> NO	La circonferenza del fusto è: <input type="checkbox"/> Intgra <input checked="" type="checkbox"/> frammentaria (**)	Diametro del tronco a m 1,30 dal suolo reale o stimato (**) <input type="checkbox"/> tra 70 e 100 cm *** <input type="checkbox"/> tra 100 e 200 cm <input checked="" type="checkbox"/> oltre 200 cm	*** La pianta viene segnalata per: <input type="checkbox"/> forma o portamento <input type="checkbox"/> valore storico-culturale <input type="checkbox"/> localizzazione particolare
---	---	--	---

\*\*\* Motivazione della segnalazione

\_\_\_\_\_

### PERICOLI

- Cattiva coltivazione e manutenzione  
 Urbanizzazione ed edificazione  
 Abbandono

- Fuoco  
 Rischio di taglio  
 Altro: \_\_\_\_\_



Regione Puglia  
Ass.to Ecologia  
Ufficio Parchi

## ELENCO DEGLI ULIVI MONUMENTALI - SCHEDA DI RILEVAMENTO -

L.R. 14/2007 - Art. 4

Codice identificativo

Foto Albero 380  
Codice censimento  
n. 0095255

Scheda n. 380

Data 08.04.2013

Rilevamento effettuato da:

Cognome CARRIERI Nome ERMANN0

Indirizzo, telefono, e-mail: Via Bellini, 49 - 72015 Fasano (BR)

Ente di appartenenza

### DOVE SI TROVA LA PIANTA ?

Provincia FG  BA  BR  TA  LE  Comune di: Fasano

Località/via ex. S.S. 16 Fasano-Ostuni

### COORDINATE UTM WGS-84

Zona 33 x 34

Longitudine E: 17°22'28.82" Latitudine N: 40°49'43.50"

### PROPRIETA'

Privata

Dati catastali - Foglio n.: 43 Particella n.: 152

Pubblica

Dati del proprietario LISI Vito

### IN CHE AMBIENTE SI TROVA?

#### Ambiente Urbano

- Verde pubblico  
 Verde privato

#### Ambiente Extraurbano

- Oliveto puro  
 Oliveto consociato  
 Oliveto + orto

- Oliveto infinito  
 Oliveto sesto irregolare  
 Oliveto sesto regolare

- Incolto  
 Seminativo

- Ambienti naturali (\*)  
 Altro (\*)

\* Descrizione: \_\_\_\_\_

### CARATTERISTICHE E DIMENSIONI DELLA PIANTA

L'albero ha un solo fusto? <input checked="" type="checkbox"/> SI <input type="checkbox"/> NO	La circonferenza del fusto è: <input checked="" type="checkbox"/> Integra <input type="checkbox"/> frammentaria (**)	Diametro del tronco a m 1,30 dal suolo reale o stimato (**) <input checked="" type="checkbox"/> tra 70 e 100 cm *** <input type="checkbox"/> tra 100 e 200 cm <input type="checkbox"/> oltre 200 cm	*** La pianta viene segnalata per: <input type="checkbox"/> forma o portamento <input type="checkbox"/> valore storico-culturale <input type="checkbox"/> localizzazione particolare
---	--	--	---

\*\*\* Motivazione della segnalazione

\_\_\_\_\_

### PERICOLI

<input type="checkbox"/> Cattiva coltivazione e manutenzione	<input type="checkbox"/> Fuoco
<input checked="" type="checkbox"/> Urbanizzazione ed edificazione	<input type="checkbox"/> Rischio di taglio
<input type="checkbox"/> Abbandono	<input type="checkbox"/> Altro: _____



Regione Puglia  
Ass.to Ecologia  
Ufficio Parchi

## ELENCO DEGLI ULIVI MONUMENTALI - SCHEDA DI RILEVAMENTO -

L.R. 14/2007 - Art. 4

Codice identificativo

Foto Albero 381  
Codice censimento  
n. 0077553

Scheda n. 381

Data 08.04.2013

Rilevamento effettuato da:

Cognome CARRIERI Nome ERMANN0

Indirizzo, telefono, e-mail: Via Bellini, 49 - 72015 Fasano (BR)

Ente di appartenenza

### DOVE SI TROVA LA PIANTA ?

Provincia FG  BA  BR  TA  LE  Comune di: Fasano

Località/via ex. S.S. 16 Fasano-Ostuni

### COORDINATE UTM WGS-84

Zona 33 x 34

Longitudine E: 17°22'29.29" Latitudine N: 40°49'43.03"

### PROPRIETA'

Privata

Dati catastali - Foglio n.: 43 Particella n.: 152

Pubblica

Dati del proprietario LISI Vito

### IN CHE AMBIENTE SI TROVA?

#### Ambiente Urbano

- Verde pubblico  
 Verde privato

#### Ambiente Extraurbano

- Oliveto puro  
 Oliveto consociato  
 Oliveto + orto

- Oliveto infinito  
 Oliveto sesto irregolare  
 Oliveto sesto regolare

- Incolto  
 Seminativo

- Ambienti naturali (\*)  
 Altro (\*)

\* Descrizione: \_\_\_\_\_

### CARATTERISTICHE E DIMENSIONI DELLA PIANTA

L'albero ha un solo fusto?

- SI  
 NO

La circonferenza del fusto è:

- Intera  
 frammentaria (\*\*)

Diametro del tronco a m 1,30 dal suolo reale o stimato (\*\*)

- tra 70 e 100 cm \*\*\*  
 tra 100 e 200 cm  
 oltre 200 cm

\*\*\* La pianta viene segnalata per:

- forma o portamento  
 valore storico-culturale  
 localizzazione particolare

\*\*\* Motivazione della segnalazione

\_\_\_\_\_

### PERICOLI

- Cattiva coltivazione e manutenzione  
 Urbanizzazione ed edificazione  
 Abbandono

- Fuoco  
 Rischio di taglio  
 Altro: \_\_\_\_\_



Regione Puglia  
Ass.to Ecologia  
Ufficio Parchi

## ELENCO DEGLI ULIVI MONUMENTALI - SCHEDA DI RILEVAMENTO -

**Carrubo**

Codice identificativo

Foto Albero 382c  
Codice censimento  
n. -----

Scheda n. 382

Data 08.04.2013

Rilevamento effettuato da:

Cognome CARRIERI Nome ERMANNIO

Indirizzo, telefono, e-mail: Via Bellini, 49 – 72015 Fasano (BR)

Ente di appartenenza

### DOVE SI TROVA LA PIANTA ?

Provincia FG  BA  BR  TA  LE  Comune di: Fasano

Località/via ex. S.S. 16 Fasano-Ostuni

### COORDINATE UTM WGS-84

Zona 33 x 34

Longitudine E: 17°22'30.01" Latitudine N: 40°49'42.81"

### PROPRIETA'

Privata

Dati catastali - Foglio n.: 43 Particella n.: 152

Pubblica

Dati del proprietario LISI Vito

### IN CHE AMBIENTE SI TROVA?

#### Ambiente Urbano

Verde pubblico

Verde privato

#### Ambiente Extraurbano

Oliveto puro

Oliveto consociato

Oliveto + orto

Oliveto infinito

Oliveto sesto irregolare

Oliveto sesto regolare

Incolto

Seminativo

Ambienti naturali (\*)

Altro (\*)

\* Descrizione: \_\_\_\_\_

### CARATTERISTICHE E DIMENSIONI DELLA PIANTA

L'albero ha un solo fusto?

SI

NO

La circonferenza del fusto è:

Integra

frammentaria (\*\*)

Diametro del tronco a m 1,30 dal suolo reale o stimato (\*\*)

tra 70 e 100 cm \*\*\*

tra 100 e 200 cm

oltre 200 cm

\*\*\* La pianta viene segnalata per:

forma o portamento

valore storico-culturale

localizzazione particolare

\*\*\* Motivazione della segnalazione

### PERICOLI

Cattiva coltivazione e manutenzione

Urbanizzazione ed edificazione

Abbandono

Fuoco

Rischio di taglio

Altro: \_\_\_\_\_



Regione Puglia  
Ass.to Ecologia  
Ufficio Parchi

## ELENCO DEGLI ULIVI MONUMENTALI - SCHEDA DI RILEVAMENTO -

L.R. 14/2007 - Art. 4

Codice identificativo

Foto Albero 383  
Codice censimento  
n. 0095397

Scheda n. 383

Data 08.04.2013

### Rilevamento effettuato da:

Cognome CARRIERI Nome ERMANN0

Indirizzo, telefono, e-mail: Via Bellini, 49 - 72015 Fasano (BR)

Ente di appartenenza

### DOVE SI TROVA LA PIANTA ?

Provincia FG  BA  BR  TA  LE  Comune di: Fasano

Località/via ex. S.S. 16 Fasano-Ostuni

### COORDINATE UTM WGS-84

Zona 33 x 34

Longitudine E: 17°22'29.57" Latitudine N: 40°49'42.49"

### PROPRIETA'

- Privata  
 Pubblica

Dati catastali - Foglio n.: 43 Particella n.: 152

Dati del proprietario LISI Vito

### IN CHE AMBIENTE SI TROVA?

#### Ambiente Urbano

- Verde pubblico  
 Verde privato

#### Ambiente Extraurbano

- Oliveto puro  
 Oliveto consociato  
 Oliveto + orto

- Oliveto infinito  
 Uliveto sesto irregolare  
 Uliveto sesto regolare

- Incolto  
 Seminativo

- Ambienti naturali (\*)  
 Altro (\*)

\* Descrizione: \_\_\_\_\_

### CARATTERISTICHE E DIMENSIONI DELLA PIANTA

L'albero ha un solo fusto? <input checked="" type="checkbox"/> SI <input type="checkbox"/> NO	La circonferenza del fusto è: <input type="checkbox"/> Intgra <input checked="" type="checkbox"/> frammentaria (**)	Diametro del tronco a m 1,30 dal suolo reale o stimato (**) <input type="checkbox"/> tra 70 e 100 cm *** <input type="checkbox"/> tra 100 e 200 cm <input checked="" type="checkbox"/> oltre 200 cm	*** La pianta viene segnalata per: <input type="checkbox"/> forma o portamento <input type="checkbox"/> valore storico-culturale <input type="checkbox"/> localizzazione particolare
---	---	--	---

\*\*\* Motivazione della segnalazione

\_\_\_\_\_

### PERICOLI

- Cattiva coltivazione e manutenzione  
 Urbanizzazione ed edificazione  
 Abbandono

- Fuoco  
 Rischio di taglio  
 Altro: \_\_\_\_\_



Regione Puglia  
Ass.to Ecologia  
Ufficio Parchi

## ELENCO DEGLI ULIVI MONUMENTALI - SCHEDA DI RILEVAMENTO -

**Carrubo**

Codice identificativo

Foto Albero 384c  
Codice censimento  
n. -----

Scheda n. 384

Data 08.04.2013

Rilevamento effettuato da:

Cognome CARRIERI Nome ERMANNIO

Indirizzo, telefono, e-mail: Via Bellini, 49 – 72015 Fasano (BR)

Ente di appartenenza

### DOVE SI TROVA LA PIANTA ?

Provincia FG  BA  BR  TA  LE  Comune di: Fasano

Località/via ex. S.S. 16 Fasano-Ostuni

### COORDINATE UTM WGS-84

Zona 33 x 34

Longitudine E: 17°22'29.21" Latitudine N: 40°49'42.07"

### PROPRIETA'

Privata

Dati catastali - Foglio n.: 43 Particella n.: 152

Pubblica

Dati del proprietario LISI Vito

### IN CHE AMBIENTE SI TROVA?

#### Ambiente Urbano

Verde pubblico

Verde privato

#### Ambiente Extraurbano

Oliveto puro

Oliveto consociato

Oliveto + orto

Oliveto infinito

Oliveto sesto irregolare

Oliveto sesto regolare

Incolto

Seminativo

Ambienti naturali (\*)

Altro (\*)

\* Descrizione: \_\_\_\_\_

### CARATTERISTICHE E DIMENSIONI DELLA PIANTA

L'albero ha un solo fusto?

SI

NO

La circonferenza del fusto è:

Integra

frammentaria (\*\*)

Diametro del tronco a m 1,30 dal suolo reale o stimato (\*\*)

tra 70 e 100 cm \*\*\*

tra 100 e 200 cm

oltre 200 cm

\*\*\* La pianta viene segnalata per:

forma o portamento

valore storico-culturale

localizzazione particolare

\*\*\* Motivazione della segnalazione

### PERICOLI

Cattiva coltivazione e manutenzione

Urbanizzazione ed edificazione

Abbandono

Fuoco

Rischio di taglio

Altro: \_\_\_\_\_



Regione Puglia  
Ass.to Ecologia  
Ufficio Parchi

## ELENCO DEGLI ULIVI MONUMENTALI - SCHEDA DI RILEVAMENTO -

L.R. 14/2007 - Art. 4

Codice identificativo

Foto Albero 385  
Codice censimento  
n. 0095246

Scheda n. 385

Data 08.04.2013

Rilevamento effettuato da:

Cognome CARRIERI Nome ERMANN0

Indirizzo, telefono, e-mail: Via Bellini, 49 - 72015 Fasano (BR)

Ente di appartenenza

### DOVE SI TROVA LA PIANTA ?

Provincia FG  BA  BR  TA  LE  Comune di: Fasano

Località/via ex. S.S. 16 Fasano-Ostuni

### COORDINATE UTM WGS-84

Zona 33 x 34

Longitudine E: 17°22'28.76" Latitudine N: 40°49'42.64"

### PROPRIETA'

- Privata  
 Pubblica

Dati catastali - Foglio n.: 43 Particella n.: 152

Dati del proprietario LISI Vito

### IN CHE AMBIENTE SI TROVA?

#### Ambiente Urbano

- Verde pubblico  
 Verde privato

#### Ambiente Extraurbano

- Oliveto puro  
 Oliveto consociato  
 Oliveto + orto

- Oliveto infinito  
 Oliveto sesto irregolare  
 Oliveto sesto regolare

- Incolto  
 Seminativo

- Ambienti naturali (\*)  
 Altro (\*)

\* Descrizione: \_\_\_\_\_

### CARATTERISTICHE E DIMENSIONI DELLA PIANTA

L'albero ha un solo fusto? <input checked="" type="checkbox"/> SI <input type="checkbox"/> NO	La circonferenza del fusto è: <input type="checkbox"/> Intgra <input checked="" type="checkbox"/> frammentaria (**)	Diametro del tronco a m 1,30 dal suolo reale o stimato (**) <input type="checkbox"/> tra 70 e 100 cm *** <input checked="" type="checkbox"/> tra 100 e 200 cm <input type="checkbox"/> oltre 200 cm	*** La pianta viene segnalata per: <input type="checkbox"/> forma o portamento <input type="checkbox"/> valore storico-culturale <input type="checkbox"/> localizzazione particolare
---	---	--	---


\*\*\* Motivazione della segnalazione

\_\_\_\_\_

### PERICOLI

- Cattiva coltivazione e manutenzione  
 Urbanizzazione ed edificazione  
 Abbandono

- Fuoco  
 Rischio di taglio  
 Altro: \_\_\_\_\_



Regione Puglia  
Ass.to Ecologia  
Ufficio Parchi

## ELENCO DEGLI ULIVI MONUMENTALI - SCHEDA DI RILEVAMENTO -

L.R. 14/2007 - Art. 4

Codice identificativo

Foto Albero 386  
Codice censimento  
n. 0095246

Scheda n. 386

Data 08.04.2013

Rilevamento effettuato da:

Cognome CARRIERI Nome ERMANN0

Indirizzo, telefono, e-mail: Via Bellini, 49 - 72015 Fasano (BR)

Ente di appartenenza

### DOVE SI TROVA LA PIANTA ?

Provincia FG  BA  BR  TA  LE  Comune di: Fasano

Località/via ex. S.S. 16 Fasano-Ostuni

### COORDINATE UTM WGS-84

Zona 33 x 34

Longitudine E: 17°22'29.11" Latitudine N: 40°49'41.80"

### PROPRIETA'

Privata

Dati catastali - Foglio n.: 43 Particella n.: 152

Pubblica

Dati del proprietario LISI Vito

### IN CHE AMBIENTE SI TROVA?

#### Ambiente Urbano

- Verde pubblico  
 Verde privato

#### Ambiente Extraurbano

- Oliveto puro  
 Oliveto consociato  
 Oliveto + orto

- Oliveto infinito  
 Oliveto sesto irregolare  
 Oliveto sesto regolare

- Incolto  
 Seminativo

- Ambienti naturali (\*)  
 Altro (\*)

\* Descrizione: \_\_\_\_\_

### CARATTERISTICHE E DIMENSIONI DELLA PIANTA

L'albero ha un solo fusto? <input checked="" type="checkbox"/> SI <input type="checkbox"/> NO	La circonferenza del fusto è: <input checked="" type="checkbox"/> Integra <input type="checkbox"/> frammentaria (**)	Diametro del tronco a m 1,30 dal suolo reale o stimato (**) <input type="checkbox"/> tra 70 e 100 cm *** <input checked="" type="checkbox"/> tra 100 e 200 cm <input type="checkbox"/> oltre 200 cm	*** La pianta viene segnalata per: <input type="checkbox"/> forma o portamento <input type="checkbox"/> valore storico-culturale <input type="checkbox"/> localizzazione particolare
---	--	--	---

\*\*\* Motivazione della segnalazione

\_\_\_\_\_

### PERICOLI

<input type="checkbox"/> Cattiva coltivazione e manutenzione	<input type="checkbox"/> Fuoco
<input checked="" type="checkbox"/> Urbanizzazione ed edificazione	<input type="checkbox"/> Rischio di taglio
<input type="checkbox"/> Abbandono	<input type="checkbox"/> Altro: _____



Regione Puglia  
Ass.to Ecologia  
Ufficio Parchi

## ELENCO DEGLI ULIVI MONUMENTALI - SCHEDA DI RILEVAMENTO -

L.R. 14/2007 - Art. 4

Codice identificativo

Foto Albero 387  
Codice censimento  
n. 0077391

Scheda n. 387

Data 08.04.2013

### Rilevamento effettuato da:

Cognome CARRIERI Nome ERMANN0

Indirizzo, telefono, e-mail: Via Bellini, 49 - 72015 Fasano (BR)

Ente di appartenenza

### DOVE SI TROVA LA PIANTA ?

Provincia FG  BA  BR  TA  LE  Comune di: Fasano

Località/via ex. S.S. 16 Fasano-Ostuni

### COORDINATE UTM WGS-84

Zona 33 x 34

Longitudine E: 17°22'28.59" Latitudine N: 40°49'42.01"

### PROPRIETA'

Privata

Dati catastali - Foglio n.: 43 Particella n.: 152

Pubblica

Dati del proprietario LISI Vito

### IN CHE AMBIENTE SI TROVA?

#### Ambiente Urbano

- Verde pubblico  
 Verde privato

#### Ambiente Extraurbano

- Oliveto puro  
 Oliveto consociato  
 Oliveto + orto
- Oliveto infinito  
 Oliveto sesto irregolare  
 Oliveto sesto regolare
- Incolto  
 Seminativo
- Ambienti naturali (\*)  
 Altro (\*)

\* Descrizione: \_\_\_\_\_

### CARATTERISTICHE E DIMENSIONI DELLA PIANTA

L'albero ha un solo fusto? <input checked="" type="checkbox"/> SI <input type="checkbox"/> NO	La circonferenza del fusto è: <input checked="" type="checkbox"/> Integra <input type="checkbox"/> frammentaria (**)	Diametro del tronco a m 1,30 dal suolo reale o stimato (**) <input checked="" type="checkbox"/> tra 70 e 100 cm *** <input type="checkbox"/> tra 100 e 200 cm <input type="checkbox"/> oltre 200 cm	*** La pianta viene segnalata per: <input type="checkbox"/> forma o portamento <input type="checkbox"/> valore storico-culturale <input type="checkbox"/> localizzazione particolare
---	--	--	---

\*\*\* Motivazione della segnalazione

### PERICOLI

<input type="checkbox"/> Cattiva coltivazione e manutenzione	<input type="checkbox"/> Fuoco
<input checked="" type="checkbox"/> Urbanizzazione ed edificazione	<input type="checkbox"/> Rischio di taglio
<input type="checkbox"/> Abbandono	<input type="checkbox"/> Altro: _____



Regione Puglia  
Ass.to Ecologia  
Ufficio Parchi

## ELENCO DEGLI ULIVI MONUMENTALI - SCHEDA DI RILEVAMENTO -

L.R. 14/2007 - Art. 4

Codice identificativo

Foto Albero 388  
Codice censimento  
n. -----

Scheda n. 388

Data 08.04.2013

### Rilevamento effettuato da:

Cognome CARRIERI Nome ERMANNIO

Indirizzo, telefono, e-mail: Via Bellini, 49 - 72015 Fasano (BR)

Ente di appartenenza

### DOVE SI TROVA LA PIANTA ?

Provincia FG  BA  BR  TA  LE  Comune di: Fasano

Località/via ex. S.S. 16 Fasano-Ostuni

### COORDINATE UTM WGS-84

Zona 33 x 34

Longitudine E: 17°22'28.12" Latitudine N: 40°49'42.25"

### PROPRIETA'

Privata

Dati catastali - Foglio n.: 43 Particella n.: 152

Pubblica

Dati del proprietario LISI Vito

### IN CHE AMBIENTE SI TROVA?

#### Ambiente Urbano

- Verde pubblico  
 Verde privato

#### Ambiente Extraurbano

- Oliveto puro  
 Oliveto consociato  
 Oliveto + orto

- Oliveto infinito  
 Oliveto sesto irregolare  
 Oliveto sesto regolare

- Incolto  
 Seminativo

- Ambienti naturali (\*)  
 Altro (\*)

\* Descrizione: \_\_\_\_\_

### CARATTERISTICHE E DIMENSIONI DELLA PIANTA

L'albero ha un solo fusto?

- SI  
 NO

La circonferenza del fusto è:

- Integra  
 frammentaria (\*\*)

Diametro del tronco a m 1,30 dal suolo reale o stimato (\*\*)

- tra 70 e 100 cm \*\*\*  
 tra 100 e 200 cm  
 oltre 200 cm

\*\*\* La pianta viene segnalata per:

- forma o portamento  
 valore storico-culturale  
 localizzazione particolare

\*\*\* Motivazione della segnalazione

\_\_\_\_\_

### PERICOLI

- Cattiva coltivazione e manutenzione  
 Urbanizzazione ed edificazione  
 Abbandono

- Fuoco  
 Rischio di taglio  
 Altro: \_\_\_\_\_



Regione Puglia  
Ass.to Ecologia  
Ufficio Parchi

## ELENCO DEGLI ULIVI MONUMENTALI - SCHEDA DI RILEVAMENTO -

L.R. 14/2007 - Art. 4

Codice identificativo

Foto Albero 389  
Codice censimento  
n. 0095186

Scheda n. 389

Data 08.04.2013

Rilevamento effettuato da:

Cognome CARRIERI Nome ERMANN0

Indirizzo, telefono, e-mail: Via Bellini, 49 - 72015 Fasano (BR)

Ente di appartenenza

### DOVE SI TROVA LA PIANTA ?

Provincia FG  BA  BR  TA  LE  Comune di: Fasano

Località/via ex. S.S. 16 Fasano-Ostuni

### COORDINATE UTM WGS-84

Zona 33 x 34

Longitudine E: 17°22'27.65" Latitudine N: 40°49'42.27"

### PROPRIETA'

Privata

Dati catastali - Foglio n.: 43 Particella n.: 152

Pubblica

Dati del proprietario LISI Vito

### IN CHE AMBIENTE SI TROVA?

#### Ambiente Urbano

- Verde pubblico  
 Verde privato

#### Ambiente Extraurbano

- Oliveto puro  
 Oliveto consociato  
 Oliveto + orto

- Oliveto infinito  
 Oliveto sesto irregolare  
 Oliveto sesto regolare

- Incolto  
 Seminativo

- Ambienti naturali (\*)  
 Altro (\*)

\* Descrizione: \_\_\_\_\_

### CARATTERISTICHE E DIMENSIONI DELLA PIANTA

L'albero ha un solo fusto? <input checked="" type="checkbox"/> SI <input type="checkbox"/> NO	La circonferenza del fusto è: <input checked="" type="checkbox"/> Intgra <input type="checkbox"/> frammentaria (**)	Diametro del tronco a m 1,30 dal suolo reale o stimato (**) <input type="checkbox"/> tra 70 e 100 cm *** <input checked="" type="checkbox"/> tra 100 e 200 cm <input type="checkbox"/> oltre 200 cm	*** La pianta viene segnalata per: <input type="checkbox"/> forma o portamento <input type="checkbox"/> valore storico-culturale <input type="checkbox"/> localizzazione particolare
---	---	--	---

\*\*\* Motivazione della segnalazione

\_\_\_\_\_

### PERICOLI

<input type="checkbox"/> Cattiva coltivazione e manutenzione	<input type="checkbox"/> Fuoco
<input checked="" type="checkbox"/> Urbanizzazione ed edificazione	<input type="checkbox"/> Rischio di taglio
<input type="checkbox"/> Abbandono	<input type="checkbox"/> Altro: _____



Regione Puglia  
Ass.to Ecologia  
Ufficio Parchi

## ELENCO DEGLI ULIVI MONUMENTALI - SCHEDA DI RILEVAMENTO -

L.R. 14/2007 - Art. 4

Codice identificativo

Foto Albero 390  
Codice censimento  
n. 0095128

Scheda n. 390

Data 08.04.2013

Rilevamento effettuato da:

Cognome CARRIERI Nome ERMANN0

Indirizzo, telefono, e-mail: Via Bellini, 49 - 72015 Fasano (BR)

Ente di appartenenza

### DOVE SI TROVA LA PIANTA ?

Provincia FG  BA  BR  TA  LE  Comune di: Fasano

Località/via ex. S.S. 16 Fasano-Ostuni

### COORDINATE UTM WGS-84

Zona 33 x 34

Longitudine E: 17°22'27.38" Latitudine N: 40°49'42.36"

### PROPRIETA'

- Privata  
 Pubblica

Dati catastali - Foglio n.: 43 Particella n.: 152

Dati del proprietario LISI Vito

### IN CHE AMBIENTE SI TROVA?

#### Ambiente Urbano

- Verde pubblico  
 Verde privato

#### Ambiente Extraurbano

- Oliveto puro  
 Oliveto consociato  
 Oliveto + orto

- Oliveto infinito  
 Oliveto sesto irregolare  
 Oliveto sesto regolare

- Incolto  
 Seminativo

- Ambienti naturali (\*)  
 Altro (\*)

\* Descrizione: \_\_\_\_\_

### CARATTERISTICHE E DIMENSIONI DELLA PIANTA

L'albero ha un solo fusto? <input checked="" type="checkbox"/> SI <input type="checkbox"/> NO	La circonferenza del fusto è: <input checked="" type="checkbox"/> Intgra <input type="checkbox"/> frammentaria (**)	Diametro del tronco a m 1,30 dal suolo reale o stimato (**) <input type="checkbox"/> tra 70 e 100 cm *** <input checked="" type="checkbox"/> tra 100 e 200 cm <input type="checkbox"/> oltre 200 cm	*** La pianta viene segnalata per: <input type="checkbox"/> forma o portamento <input type="checkbox"/> valore storico-culturale <input type="checkbox"/> localizzazione particolare
---	---	--	---

\*\*\* Motivazione della segnalazione

\_\_\_\_\_

### PERICOLI

- Cattiva coltivazione e manutenzione  
 Urbanizzazione ed edificazione  
 Abbandono

- Fuoco  
 Rischio di taglio  
 Altro: \_\_\_\_\_



Regione Puglia  
Ass.to Ecologia  
Ufficio Parchi

## ELENCO DEGLI ULIVI MONUMENTALI - SCHEDA DI RILEVAMENTO -

L.R. 14/2007 – Art. 4

Codice identificativo

Foto Albero 391  
Codice censimento  
n. 0094483

Scheda n. 391

Data 08.04.2013

**Rilevamento effettuato da:**

Cognome CARRIERI Nome ERMANN0

Indirizzo, telefono, e-mail: Via Bellini, 49 – 72015 Fasano (BR)

Ente di appartenenza

### DOVE SI TROVA LA PIANTA ?

Provincia FG  BA  BR  TA  LE  Comune di: Fasano

Località/via ex. S.S. 16 Fasano-Ostuni

### COORDINATE UTM WGS-84

Zona 33 x 34

Longitudine E: 17°22'26.77" Latitudine N: 40°49'42.11"

### PROPRIETA'

- Privata  
 Pubblica

Dati catastali - Foglio n.: 43 Particella n.: 152

Dati del proprietario LISI Vito

### IN CHE AMBIENTE SI TROVA?

**Ambiente Urbano**

- Verde pubblico  
 Verde privato

**Ambiente Extraurbano**

- Oliveto puro  
 Oliveto consociato  
 Oliveto + orto

- Oliveto infinito  
 Oliveto sesto irregolare  
 Oliveto sesto regolare

- Incolto  
 Seminativo

- Ambienti naturali (\*)  
 Altro (\*)

\* Descrizione: \_\_\_\_\_

### CARATTERISTICHE E DIMENSIONI DELLA PIANTA


L'albero ha un solo fusto?  <input checked="" type="checkbox"/> SI  <input type="checkbox"/> NO	La circonferenza del fusto è:  <input checked="" type="checkbox"/> Intgra  <input type="checkbox"/> frammentaria (**)	Diametro del tronco a m 1,30 dal suolo reale o stimato (**)  <input type="checkbox"/> tra 70 e 100 cm *** <input checked="" type="checkbox"/> tra 100 e 200 cm  <input type="checkbox"/> oltre 200 cm	*** La pianta viene segnalata per:  <input type="checkbox"/> forma o portamento <input type="checkbox"/> valore storico-culturale <input type="checkbox"/> localizzazione particolare
---	---	--	---

\*\*\* Motivazione della segnalazione

\_\_\_\_\_

### PERICOLI

<input type="checkbox"/> Cattiva coltivazione e manutenzione <input checked="" type="checkbox"/> Urbanizzazione ed edificazione <input type="checkbox"/> Abbandono	<input type="checkbox"/> Fuoco <input type="checkbox"/> Rischio di taglio <input type="checkbox"/> Altro: _____
--	---



Regione Puglia  
Ass.to Ecologia  
Ufficio Parchi

## ELENCO DEGLI ULIVI MONUMENTALI - SCHEDA DI RILEVAMENTO -

L.R. 14/2007 – Art. 4

Codice identificativo

Foto Albero 392  
Codice censimento  
n. 0095365

Scheda n. 392

Data 08.04.2013

**Rilevamento effettuato da:**

Cognome CARRIERI Nome ERMANN0

Indirizzo, telefono, e-mail: Via Bellini, 49 – 72015 Fasano (BR)

Ente di appartenenza

### DOVE SI TROVA LA PIANTA ?

Provincia FG  BA  BR  TA  LE  Comune di: Fasano

Località/via ex. S.S. 16 Fasano-Ostuni

### COORDINATE UTM WGS-84

Zona 33 x 34

Longitudine E: 17°22'27.17" Latitudine N: 40°49'41.90"

### PROPRIETA'

Privata

Dati catastali - Foglio n.: 43 Particella n.: 152

Pubblica

Dati del proprietario LISI Vito

### IN CHE AMBIENTE SI TROVA?

**Ambiente Urbano**

- Verde pubblico  
 Verde privato

**Ambiente Extraurbano**

- Oliveto puro  
 Oliveto consociato  
 Oliveto + orto

- Oliveto infinito  
 Oliveto sesto irregolare  
 Oliveto sesto regolare

- Incolto  
 Seminativo

- Ambienti naturali (\*)  
 Altro (\*)

\* Descrizione: \_\_\_\_\_

### CARATTERISTICHE E DIMENSIONI DELLA PIANTA

L'albero ha un solo fusto?

- SI  
 NO

La circonferenza del fusto è:

- Integra  
 frammentaria (\*\*)

Diametro del tronco a m 1,30 dal suolo reale o stimato (\*\*)

- tra 70 e 100 cm \*\*\*  
 tra 100 e 200 cm  
 oltre 200 cm

\*\*\* La pianta viene segnalata per:

- forma o portamento  
 valore storico-culturale  
 localizzazione particolare

\*\*\* Motivazione della segnalazione

\_\_\_\_\_

### PERICOLI

- Cattiva coltivazione e manutenzione  
 Urbanizzazione ed edificazione  
 Abbandono

- Fuoco  
 Rischio di taglio  
 Altro: \_\_\_\_\_



Regione Puglia  
Ass.to Ecologia  
Ufficio Parchi

## ELENCO DEGLI ULIVI MONUMENTALI - SCHEDA DI RILEVAMENTO -

L.R. 14/2007 - Art. 4

Codice identificativo

Foto Albero 393  
Codice censimento  
n. 0095343

Scheda n. 393

Data 08.04.2013

### Rilevamento effettuato da:

Cognome CARRIERI Nome ERMANN0

Indirizzo, telefono, e-mail: Via Bellini, 49 - 72015 Fasano (BR)

Ente di appartenenza

### DOVE SI TROVA LA PIANTA ?

Provincia FG  BA  BR  TA  LE  Comune di: Fasano

Località/via ex. S.S. 16 Fasano-Ostuni

### COORDINATE UTM WGS-84

Zona 33 x 34

Longitudine E: 17°22'27.56" Latitudine N: 40°49'41.84"

### PROPRIETA'

Privata

Dati catastali - Foglio n.: 43 Particella n.: 152

Pubblica

Dati del proprietario LISI Vito

### IN CHE AMBIENTE SI TROVA?

#### Ambiente Urbano

- Verde pubblico  
 Verde privato

#### Ambiente Extraurbano

- Oliveto puro  
 Oliveto consociato  
 Oliveto + orto

- Oliveto infinito  
 Oliveto sesto irregolare  
 Oliveto sesto regolare

- Incolto  
 Seminativo

- Ambienti naturali (\*)  
 Altro (\*)

\* Descrizione: \_\_\_\_\_

### CARATTERISTICHE E DIMENSIONI DELLA PIANTA

L'albero ha un solo fusto?

- SI  
 NO

La circonferenza del fusto è:

- Intera  
 frammentaria (\*\*)

Diametro del tronco a m 1,30 dal suolo reale o stimato (\*\*)

- tra 70 e 100 cm \*\*\*  
 tra 100 e 200 cm  
 oltre 200 cm

\*\*\* La pianta viene segnalata per:


- forma o portamento  
 valore storico-culturale  
 localizzazione particolare

\*\*\* Motivazione della segnalazione

### PERICOLI

- Cattiva coltivazione e manutenzione  
 Urbanizzazione ed edificazione  
 Abbandono

- Fuoco  
 Rischio di taglio  
 Altro: \_\_\_\_\_



Regione Puglia  
Ass.to Ecologia  
Ufficio Parchi

## ELENCO DEGLI ULIVI MONUMENTALI - SCHEDA DI RILEVAMENTO -

L.R. 14/2007 – Art. 4

Codice identificativo

Foto Albero 394  
Codice censimento  
n. 0094146

Scheda n. 394

Data 08.04.2013

Rilevamento effettuato da:

Cognome CARRIERI Nome ERMANN0

Indirizzo, telefono, e-mail: Via Bellini, 49 – 72015 Fasano (BR)

Ente di appartenenza

### DOVE SI TROVA LA PIANTA ?

Provincia FG  BA  BR  TA  LE  Comune di: Fasano

Località/via ex. S.S. 16 Fasano-Ostuni

### COORDINATE UTM WGS-84

Zona 33 x 34

Longitudine E: 17°22'27.37" Latitudine N: 40°49'41.43"

### PROPRIETA'

Privata

Dati catastali - Foglio n.: 43 Particella n.: 152

Pubblica

Dati del proprietario LISI Vito

### IN CHE AMBIENTE SI TROVA?

#### Ambiente Urbano

- Verde pubblico  
 Verde privato

#### Ambiente Extraurbano

- Oliveto puro  
 Oliveto consociato  
 Oliveto + orto

- Oliveto infinito  
 Oliveto sesto irregolare  
 Oliveto sesto regolare

- Incolto  
 Seminativo

- Ambienti naturali (\*)  
 Altro (\*)

\* Descrizione: \_\_\_\_\_

### CARATTERISTICHE E DIMENSIONI DELLA PIANTA

L'albero ha un solo fusto? <input checked="" type="checkbox"/> SI <input type="checkbox"/> NO	La circonferenza del fusto è: <input checked="" type="checkbox"/> Integra <input type="checkbox"/> frammentaria (**)	Diametro del tronco a m 1,30 dal suolo reale o stimato (**) <input type="checkbox"/> tra 70 e 100 cm *** <input checked="" type="checkbox"/> tra 100 e 200 cm <input type="checkbox"/> oltre 200 cm	*** La pianta viene segnalata per: <input type="checkbox"/> forma o portamento <input type="checkbox"/> valore storico-culturale <input type="checkbox"/> localizzazione particolare
---	--	--	---

\*\*\* Motivazione della segnalazione

\_\_\_\_\_

### PERICOLI

- Cattiva coltivazione e manutenzione  
 Urbanizzazione ed edificazione  
 Abbandono

- Fuoco  
 Rischio di taglio  
 Altro: \_\_\_\_\_



Regione Puglia  
Ass.to Ecologia  
Ufficio Parchi

## ELENCO DEGLI ULIVI MONUMENTALI - SCHEDA DI RILEVAMENTO -

L.R. 14/2007 - Art. 4

Codice identificativo

Foto Albero 395  
Codice censimento  
n. 0094610

Scheda n. 395

Data 08.04.2013

Rilevamento effettuato da:

Cognome CARRIERI Nome ERMANN0

Indirizzo, telefono, e-mail: Via Bellini, 49 - 72015 Fasano (BR)

Ente di appartenenza

### DOVE SI TROVA LA PIANTA ?

Provincia FG  BA  BR  TA  LE  Comune di: Fasano

Località/via ex. S.S. 16 Fasano-Ostuni

### COORDINATE UTM WGS-84

Zona 33 x 34

Longitudine E: 17°22'26.92" Latitudine N: 40°49'41.16"

### PROPRIETA'

Privata

Dati catastali - Foglio n.: 43 Particella n.: 152

Pubblica

Dati del proprietario LISI Vito

### IN CHE AMBIENTE SI TROVA?

#### Ambiente Urbano

- Verde pubblico  
 Verde privato

#### Ambiente Extraurbano

- Oliveto puro  
 Oliveto consociato  
 Oliveto + orto

- Oliveto infinito  
 Oliveto sesto irregolare  
 Oliveto sesto regolare

- Incolto  
 Seminativo

- Ambienti naturali (\*)  
 Altro (\*)

\* Descrizione: \_\_\_\_\_

### CARATTERISTICHE E DIMENSIONI DELLA PIANTA

L'albero ha un solo fusto?

- SI  
 NO

La circonferenza del fusto è:

- Integra  
 frammentaria (\*\*)

Diametro del tronco a m 1,30 dal suolo reale o stimato (\*\*)

- tra 70 e 100 cm \*\*\*  
 tra 100 e 200 cm  
 oltre 200 cm

\*\*\* La pianta viene segnalata per:

- forma o portamento  
 valore storico-culturale  
 localizzazione particolare

\*\*\* Motivazione della segnalazione

\_\_\_\_\_

### PERICOLI

- Cattiva coltivazione e manutenzione  
 Urbanizzazione ed edificazione  
 Abbandono

- Fuoco  
 Rischio di taglio  
 Altro: \_\_\_\_\_



Regione Puglia  
Ass.to Ecologia  
Ufficio Parchi

## ELENCO DEGLI ULIVI MONUMENTALI - SCHEDA DI RILEVAMENTO -

L.R. 14/2007 - Art. 4

Codice identificativo

Foto Albero 396  
Codice censimento  
n. 0095327

Scheda n. 396

Data 08.04.2013

### Rilevamento effettuato da:

Cognome CARRIERI Nome ERMANN0

Indirizzo, telefono, e-mail: Via Bellini, 49 - 72015 Fasano (BR)

Ente di appartenenza

### DOVE SI TROVA LA PIANTA ?

Provincia FG  BA  BR  TA  LE  Comune di: Fasano

Località/via ex. S.S. 16 Fasano-Ostuni

### COORDINATE UTM WGS-84

Zona 33 x 34

Longitudine E: 17°22'27.30" Latitudine N: 40°49'40.72"

### PROPRIETA'

Privata

Dati catastali - Foglio n.: 43 Particella n.: 152

Pubblica

Dati del proprietario LISI Vito

### IN CHE AMBIENTE SI TROVA?

#### Ambiente Urbano

- Verde pubblico  
 Verde privato

#### Ambiente Extraurbano

- Oliveto puro  
 Oliveto consociato  
 Oliveto + orto

- Oliveto infinito  
 Oliveto sesto irregolare  
 Oliveto sesto regolare

- Incolto  
 Seminativo

- Ambienti naturali (\*)  
 Altro (\*)

\* Descrizione: \_\_\_\_\_

### CARATTERISTICHE E DIMENSIONI DELLA PIANTA

L'albero ha un solo fusto? <input checked="" type="checkbox"/> SI <input type="checkbox"/> NO	La circonferenza del fusto è: <input type="checkbox"/> Intgra <input checked="" type="checkbox"/> frammentaria (**)	Diametro del tronco a m 1,30 dal suolo reale o stimato (**) <input checked="" type="checkbox"/> tra 70 e 100 cm *** <input type="checkbox"/> tra 100 e 200 cm <input type="checkbox"/> oltre 200 cm	*** La pianta viene segnalata per: <input type="checkbox"/> forma o portamento <input type="checkbox"/> valore storico-culturale <input type="checkbox"/> localizzazione particolare
---	---	--	---

\*\*\* Motivazione della segnalazione

\_\_\_\_\_

### PERICOLI

- Cattiva coltivazione e manutenzione  
 Urbanizzazione ed edificazione  
 Abbandono

- Fuoco  
 Rischio di taglio  
 Altro: \_\_\_\_\_



Regione Puglia  
Ass.to Ecologia  
Ufficio Parchi

## ELENCO DEGLI ULIVI MONUMENTALI - SCHEDA DI RILEVAMENTO -

L.R. 14/2007 – Art. 4

Codice identificativo

Foto Albero 397  
Codice censimento  
n. 0094964

Scheda n. 397

Data 08.04.2013

**Rilevamento effettuato da:**

Cognome CARRIERI Nome ERMANNIO

Indirizzo, telefono, e-mail: Via Bellini, 49 – 72015 Fasano (BR)

Ente di appartenenza \_\_\_\_\_

### DOVE SI TROVA LA PIANTA ?

Provincia FG  BA  BR  TA  LE  Comune di: Fasano

Località/via ex. S.S. 16 Fasano-Ostuni \_\_\_\_\_

### COORDINATE UTM WGS-84

Zona 33 x 34

Longitudine E: 17°22'27.93" Latitudine N: 40°49'40.68"

### PROPRIETA'

Privata

Dati catastali - Foglio n.: 43 Particella n.: 151

Pubblica

Dati del proprietario LISI Vito

### IN CHE AMBIENTE SI TROVA?

**Ambiente Urbano**

- Verde pubblico  
 Verde privato

**Ambiente Extraurbano**

- Oliveto puro  
 Oliveto consociato  
 Oliveto + orto

- Oliveto infinito  
 Oliveto sesto irregolare  
 Oliveto sesto regolare

- Incolto  
 Seminativo

- Ambienti naturali (\*)  
 Altro (\*)

\* Descrizione: \_\_\_\_\_

### CARATTERISTICHE E DIMENSIONI DELLA PIANTA

L'albero ha un solo fusto?  <input checked="" type="checkbox"/> SI  <input type="checkbox"/> NO	La circonferenza del fusto è:  <input checked="" type="checkbox"/> Integra  <input type="checkbox"/> frammentaria (**)	Diametro del tronco a m 1,30 dal suolo reale o stimato (**)  <input checked="" type="checkbox"/> tra 70 e 100 cm ***  <input type="checkbox"/> tra 100 e 200 cm  <input type="checkbox"/> oltre 200 cm	*** La pianta viene segnalata per:  <input type="checkbox"/> forma o portamento  <input type="checkbox"/> valore storico-culturale  <input type="checkbox"/> localizzazione particolare
---	--	--	---

\*\*\* Motivazione della segnalazione \_\_\_\_\_

### PERICOLI

<input type="checkbox"/> Cattiva coltivazione e manutenzione <input checked="" type="checkbox"/> Urbanizzazione ed edificazione <input type="checkbox"/> Abbandono	<input type="checkbox"/> Fuoco <input type="checkbox"/> Rischio di taglio <input type="checkbox"/> Altro: _____
--	---



Regione Puglia  
Ass.to Ecologia  
Ufficio Parchi

## ELENCO DEGLI ULIVI MONUMENTALI - SCHEDA DI RILEVAMENTO -

L.R. 14/2007 - Art. 4

Codice identificativo

Foto Albero 398  
Codice censimento  
n. 0094592

Scheda n. 398

Data 08.04.2013

Rilevamento effettuato da:

Cognome CARRIERI Nome ERMANN0

Indirizzo, telefono, e-mail: Via Bellini, 49 - 72015 Fasano (BR)

Ente di appartenenza

### DOVE SI TROVA LA PIANTA ?

Provincia FG  BA  BR  TA  LE  Comune di: Fasano

Località/via ex. S.S. 16 Fasano-Ostuni

### COORDINATE UTM WGS-84

Zona 33 x 34

Longitudine E: 17°22'28.17" Latitudine N: 40°49'40.94"

### PROPRIETA'

- Privata  
 Pubblica

Dati catastali - Foglio n.: 43 Particella n.: 151

Dati del proprietario LISI Vito

### IN CHE AMBIENTE SI TROVA?

#### Ambiente Urbano

- Verde pubblico  
 Verde privato

#### Ambiente Extraurbano

- |  |   |                                     |  |
|--|---|-------------------------------------|--|
| <input checked="" type="checkbox"/> Oliveto puro | <input type="checkbox"/> Oliveto infinito         | <input type="checkbox"/> Incolto    | <input type="checkbox"/> Ambienti naturali (*) |
| <input type="checkbox"/> Oliveto consociato      | <input type="checkbox"/> Oliveto sesto irregolare | <input type="checkbox"/> Seminativo | <input type="checkbox"/> Altro (*)             |
| <input type="checkbox"/> Oliveto + orto          | <input type="checkbox"/> Oliveto sesto regolare   |                                     |  |

\* Descrizione: \_\_\_\_\_

### CARATTERISTICHE E DIMENSIONI DELLA PIANTA

L'albero ha un solo fusto? <input checked="" type="checkbox"/> SI <input type="checkbox"/> NO	La circonferenza del fusto è: <input type="checkbox"/> Intgra <input checked="" type="checkbox"/> frammentaria (**)	Diametro del tronco a m 1,30 dal suolo reale o stimato (**) <input type="checkbox"/> tra 70 e 100 cm *** <input checked="" type="checkbox"/> tra 100 e 200 cm <input type="checkbox"/> oltre 200 cm	*** La pianta viene segnalata per: <input type="checkbox"/> forma o portamento <input type="checkbox"/> valore storico-culturale <input type="checkbox"/> localizzazione particolare
---	---	--	---

\*\*\* Motivazione della segnalazione

### PERICOLI

<input type="checkbox"/> Cattiva coltivazione e manutenzione	<input type="checkbox"/> Fuoco
<input checked="" type="checkbox"/> Urbanizzazione ed edificazione	<input type="checkbox"/> Rischio di taglio
<input type="checkbox"/> Abbandono	<input type="checkbox"/> Altro: _____



Regione Puglia  
Ass.to Ecologia  
Ufficio Parchi

## ELENCO DEGLI ULIVI MONUMENTALI - SCHEDA DI RILEVAMENTO -

L.R. 14/2007 - Art. 4

Codice identificativo

Foto Albero 399  
Codice censimento  
n. 0094277

Scheda n. 399

Data 08.04.2013

Rilevamento effettuato da:

Cognome CARRIERI Nome ERMANN0

Indirizzo, telefono, e-mail: Via Bellini, 49 - 72015 Fasano (BR)

Ente di appartenenza

### DOVE SI TROVA LA PIANTA ?

Provincia FG  BA  BR  TA  LE  Comune di: Fasano

Località/via ex. S.S. 16 Fasano-Ostuni

### COORDINATE UTM WGS-84

Zona 33 x 34

Longitudine E: 17°22'27.95" Latitudine N: 40°49'41.18"

### PROPRIETA'

Privata

Dati catastali - Foglio n.: 43 Particella n.: 152

Pubblica

Dati del proprietario LISI Vito

### IN CHE AMBIENTE SI TROVA?

#### Ambiente Urbano

- Verde pubblico  
 Verde privato

#### Ambiente Extraurbano

- Oliveto puro  
 Oliveto consociato  
 Oliveto + orto

- Oliveto infinito  
 Oliveto sesto irregolare  
 Oliveto sesto regolare

- Incolto  
 Seminativo

- Ambienti naturali (\*)  
 Altro (\*)

\* Descrizione: \_\_\_\_\_

### CARATTERISTICHE E DIMENSIONI DELLA PIANTA

L'albero ha un solo fusto? <input checked="" type="checkbox"/> SI <input type="checkbox"/> NO	La circonferenza del fusto è: <input checked="" type="checkbox"/> Integra <input type="checkbox"/> frammentaria (**)	Diametro del tronco a m 1,30 dal suolo reale o stimato (**) <input type="checkbox"/> tra 70 e 100 cm *** <input checked="" type="checkbox"/> tra 100 e 200 cm <input type="checkbox"/> oltre 200 cm	*** La pianta viene segnalata per: <input type="checkbox"/> forma o portamento <input type="checkbox"/> valore storico-culturale <input type="checkbox"/> localizzazione particolare
---	--	--	---

\*\*\* Motivazione della segnalazione

\_\_\_\_\_

### PERICOLI

<input type="checkbox"/> Cattiva coltivazione e manutenzione	<input type="checkbox"/> Fuoco
<input checked="" type="checkbox"/> Urbanizzazione ed edificazione	<input type="checkbox"/> Rischio di taglio
<input type="checkbox"/> Abbandono	<input type="checkbox"/> Altro: _____



Regione Puglia  
Ass.to Ecologia  
Ufficio Parchi

## ELENCO DEGLI ULIVI MONUMENTALI - SCHEDA DI RILEVAMENTO -

L.R. 14/2007 - Art. 4

Codice identificativo

Foto Albero 400  
Codice censimento  
n. 0095225

Scheda n. 400

Data 08.04.2013

Rilevamento effettuato da:

Cognome CARRIERI Nome ERMANN0

Indirizzo, telefono, e-mail: Via Bellini, 49 - 72015 Fasano (BR)

Ente di appartenenza

### DOVE SI TROVA LA PIANTA ?

Provincia FG  BA  BR  TA  LE  Comune di: Fasano

Località/via ex. S.S. 16 Fasano-Ostuni

### COORDINATE UTM WGS-84

Zona 33 x 34

Longitudine E: 17°22'27.59" Latitudine N: 40°49'41.10"

### PROPRIETA'

Privata

Dati catastali - Foglio n.: 43 Particella n.: 152

Pubblica

Dati del proprietario LISI Vito

### IN CHE AMBIENTE SI TROVA?

#### Ambiente Urbano

- Verde pubblico  
 Verde privato

#### Ambiente Extraurbano

- Oliveto puro  
 Oliveto consociato  
 Oliveto + orto

- Oliveto infinito  
 Oliveto sesto irregolare  
 Oliveto sesto regolare

- Incolto  
 Seminativo

- Ambienti naturali (\*)  
 Altro (\*)

\* Descrizione: \_\_\_\_\_

### CARATTERISTICHE E DIMENSIONI DELLA PIANTA

L'albero ha un solo fusto? <input checked="" type="checkbox"/> SI <input type="checkbox"/> NO	La circonferenza del fusto è: <input checked="" type="checkbox"/> Intgra <input type="checkbox"/> frammentaria (**)	Diametro del tronco a m 1,30 dal suolo reale o stimato (**) <input type="checkbox"/> tra 70 e 100 cm *** <input checked="" type="checkbox"/> tra 100 e 200 cm <input type="checkbox"/> oltre 200 cm	*** La pianta viene segnalata per: <input type="checkbox"/> forma o portamento <input type="checkbox"/> valore storico-culturale <input type="checkbox"/> localizzazione particolare
---	---	--	---

\*\*\* Motivazione della segnalazione

\_\_\_\_\_

### PERICOLI

- Cattiva coltivazione e manutenzione  
 Urbanizzazione ed edificazione  
 Abbandono

- Fuoco  
 Rischio di taglio  
 Altro: \_\_\_\_\_



Regione Puglia  
Ass.to Ecologia  
Ufficio Parchi

## ELENCO DEGLI ULIVI MONUMENTALI - SCHEDA DI RILEVAMENTO -

Carrubo

Codice identificativo

Foto Albero 401c

Codice censimento

n. -----

Scheda n. 401

Data 08.04.2013

Rilevamento effettuato da:

Cognome CARRIERI Nome ERMANNIO

Indirizzo, telefono, e-mail: Via Bellini, 49 - 72015 Fasano (BR)

Ente di appartenenza

### DOVE SI TROVA LA PIANTA ?

Provincia FG  BA  BR  TA  LE  Comune di: Fasano

Località/via ex. S.S. 16 Fasano-Ostuni

### COORDINATE UTM WGS-84

Zona 33 x 34

Longitudine E: 17°22'28.28" Latitudine N: 40°49'41.48"

### PROPRIETA'

Privata

Dati catastali - Foglio n.: 43 Particella n.: 152

Pubblica

Dati del proprietario LISI Vito

### IN CHE AMBIENTE SI TROVA?

#### Ambiente Urbano

Verde pubblico

Verde privato

#### Ambiente Extraurbano

Oliveto puro

Oliveto consociato

Oliveto + orto

Oliveto infinito

Oliveto sesto irregolare

Oliveto sesto regolare

Incolto

Seminativo

Ambienti naturali (\*)

Altro (\*)

\* Descrizione: \_\_\_\_\_

### CARATTERISTICHE E DIMENSIONI DELLA PIANTA

L'albero ha un solo fusto?

SI

NO

La circonferenza del fusto è:

Integra

frammentaria (\*\*)

Diametro del tronco a m 1,30 dal suolo reale o stimato (\*\*)

tra 70 e 100 cm \*\*\*

tra 100 e 200 cm

oltre 200 cm

\*\*\* La pianta viene segnalata per:

forma o portamento

valore storico-culturale

localizzazione particolare

\*\*\* Motivazione della segnalazione

### PERICOLI

Cattiva coltivazione e manutenzione

Urbanizzazione ed edificazione

Abbandono

Fuoco

Rischio di taglio

Altro: \_\_\_\_\_



Regione Puglia  
Ass.to Ecologia  
Ufficio Parchi

## ELENCO DEGLI ULIVI MONUMENTALI - SCHEDA DI RILEVAMENTO -

L.R. 14/2007 - Art. 4

Codice identificativo

Foto Albero 402  
Codice censimento  
n. 0094776

Scheda n. 402

Data 08.04.2013

Rilevamento effettuato da:

Cognome CARRIERI Nome ERMANN0

Indirizzo, telefono, e-mail: Via Bellini, 49 - 72015 Fasano (BR)

Ente di appartenenza

### DOVE SI TROVA LA PIANTA ?

Provincia FG  BA  BR  TA  LE  Comune di: Fasano

Località/via ex. S.S. 16 Fasano-Ostuni

### COORDINATE UTM WGS-84

Zona 33 x 34

Longitudine E: 17°22'28.55" Latitudine N: 40°49'41.36"

### PROPRIETA'

Privata

Dati catastali - Foglio n.: 43 Particella n.: 151

Pubblica

Dati del proprietario LISI Vito

### IN CHE AMBIENTE SI TROVA?

#### Ambiente Urbano

- Verde pubblico  
 Verde privato

#### Ambiente Extraurbano

- |  |   |                                     |  |
|--|---|-------------------------------------|--|
| <input checked="" type="checkbox"/> Oliveto puro | <input type="checkbox"/> Oliveto infinito         | <input type="checkbox"/> Incolto    | <input type="checkbox"/> Ambienti naturali (*) |
| <input type="checkbox"/> Oliveto consociato      | <input type="checkbox"/> Oliveto sesto irregolare | <input type="checkbox"/> Seminativo | <input type="checkbox"/> Altro (*)             |
| <input type="checkbox"/> Oliveto + orto          | <input type="checkbox"/> Oliveto sesto regolare   |                                     |  |

\* Descrizione: \_\_\_\_\_

### CARATTERISTICHE E DIMENSIONI DELLA PIANTA

L'albero ha un solo fusto? <input checked="" type="checkbox"/> SI <input type="checkbox"/> NO	La circonferenza del fusto è: <input type="checkbox"/> Intgra <input checked="" type="checkbox"/> frammentaria (**)	Diametro del tronco a m 1,30 dal suolo reale o stimato (**) <input type="checkbox"/> tra 70 e 100 cm *** <input checked="" type="checkbox"/> tra 100 e 200 cm <input type="checkbox"/> oltre 200 cm	*** La pianta viene segnalata per: <input type="checkbox"/> forma o portamento <input type="checkbox"/> valore storico-culturale <input type="checkbox"/> localizzazione particolare
---	---	--	---

\*\*\* Motivazione della segnalazione

### PERICOLI

<input type="checkbox"/> Cattiva coltivazione e manutenzione	<input type="checkbox"/> Fuoco
<input checked="" type="checkbox"/> Urbanizzazione ed edificazione	<input type="checkbox"/> Rischio di taglio
<input type="checkbox"/> Abbandono	<input type="checkbox"/> Altro: _____



Regione Puglia  
Ass.to Ecologia  
Ufficio Parchi

## ELENCO DEGLI ULIVI MONUMENTALI - SCHEDA DI RILEVAMENTO -

L.R. 14/2007 - Art. 4

Codice identificativo

Foto Albero 403  
Codice censimento  
n. 0094113

Scheda n. 403

Data 08.04.2013

### Rilevamento effettuato da:

Cognome CARRIERI Nome ERMANN0

Indirizzo, telefono, e-mail: Via Bellini, 49 - 72015 Fasano (BR)

Ente di appartenenza

### DOVE SI TROVA LA PIANTA ?

Provincia FG  BA  BR  TA  LE  Comune di: Fasano

Località/via ex. S.S. 16 Fasano-Ostuni

### COORDINATE UTM WGS-84

Zona 33 x 34

Longitudine E: 17°22'26.66" Latitudine N: 40°49'44.44"

### PROPRIETA'

- Privata  
 Pubblica

Dati catastali - Foglio n.: 43 Particella n.: 139

Dati del proprietario L'ABBATE Lorenza/Maria Giovanna/Stefano

### IN CHE AMBIENTE SI TROVA?

#### Ambiente Urbano

- Verde pubblico  
 Verde privato

#### Ambiente Extraurbano

- Oliveto puro  
 Oliveto consociato  
 Oliveto + orto

- Oliveto infinito  
 Oliveto sesto irregolare  
 Oliveto sesto regolare

- Incolto  
 Seminativo

- Ambienti naturali (\*)  
 Altro (\*)

\* Descrizione: \_\_\_\_\_

### CARATTERISTICHE E DIMENSIONI DELLA PIANTA

L'albero ha un solo fusto? <input checked="" type="checkbox"/> SI <input type="checkbox"/> NO	La circonferenza del fusto è: <input type="checkbox"/> Integra <input checked="" type="checkbox"/> frammentaria (**)	Diametro del tronco a m 1,30 dal suolo reale o stimato (**) <input type="checkbox"/> tra 70 e 100 cm *** <input checked="" type="checkbox"/> tra 100 e 200 cm <input type="checkbox"/> oltre 200 cm	*** La pianta viene segnalata per: <input type="checkbox"/> forma o portamento <input type="checkbox"/> valore storico-culturale <input type="checkbox"/> localizzazione particolare
---	--	--	---

\*\*\* Motivazione della segnalazione

\_\_\_\_\_

### PERICOLI

- Cattiva coltivazione e manutenzione  
 Urbanizzazione ed edificazione  
 Abbandono

- Fuoco  
 Rischio di taglio  
 Altro: \_\_\_\_\_



Regione Puglia  
Ass.to Ecologia  
Ufficio Parchi

## ELENCO DEGLI ULIVI MONUMENTALI - SCHEDA DI RILEVAMENTO -

L.R. 14/2007 – Art. 4

Codice identificativo

Foto Albero 404  
Codice censimento  
n. 0095283

Scheda n. 404

Data 08.04.2013

*Rilevamento effettuato da:*

Cognome CARRIERI Nome ERMANN0

Indirizzo, telefono, e-mail: Via Bellini, 49 – 72015 Fasano (BR)

*Ente di appartenenza*

### DOVE SI TROVA LA PIANTA ?

Provincia FG  BA  BR  TA  LE  Comune di: Fasano

Località/via ex. S.S. 16 Fasano-Ostuni

### COORDINATE UTM WGS-84

Zona 33 x 34

Longitudine E: 17°22'25.96" Latitudine N: 40°49'44.48"

### PROPRIETA'

Privata

Dati catastali - Foglio n.: 43 Particella n.: 139

Pubblica

Dati del proprietario L'ABBATE Lorenza/Maria Giovanna/Stefano

### IN CHE AMBIENTE SI TROVA?

#### Ambiente Urbano

- Verde pubblico  
 Verde privato

#### Ambiente Extraurbano

- Oliveto puro  
 Oliveto consociato  
 Oliveto + orto

- Oliveto infinito  
 Oliveto sesto irregolare  
 Oliveto sesto regolare

- Incolto  
 Seminativo

- Ambienti naturali (\*)  
 Altro (\*)

\* Descrizione: \_\_\_\_\_

### CARATTERISTICHE E DIMENSIONI DELLA PIANTA

L'albero ha un solo fusto?  <input checked="" type="checkbox"/> SI  <input type="checkbox"/> NO	La circonferenza del fusto è:  <input checked="" type="checkbox"/> Integra  <input type="checkbox"/> frammentaria (**)	Diametro del tronco a m 1,30 dal suolo reale o stimato (**)  <input type="checkbox"/> tra 70 e 100 cm *** <input checked="" type="checkbox"/> tra 100 e 200 cm  <input type="checkbox"/> oltre 200 cm	*** La pianta viene segnalata per:  <input type="checkbox"/> forma o portamento <input type="checkbox"/> valore storico-culturale <input type="checkbox"/> localizzazione particolare
---	--	--	---

\*\*\* Motivazione della segnalazione

### PERICOLI

<input type="checkbox"/> Cattiva coltivazione e manutenzione <input checked="" type="checkbox"/> Urbanizzazione ed edificazione <input type="checkbox"/> Abbandono	<input type="checkbox"/> Fuoco <input type="checkbox"/> Rischio di taglio <input type="checkbox"/> Altro: _____
--	---



Regione Puglia  
Ass.to Ecologia  
Ufficio Parchi

## ELENCO DEGLI ULIVI MONUMENTALI - SCHEDA DI RILEVAMENTO -

L.R. 14/2007 - Art. 4

Codice identificativo

Foto Albero 405  
Codice censimento  
n. 0095114

Scheda n. 405

Data 08.04.2013

### Rilevamento effettuato da:

Cognome CARRIERI Nome ERMANN0

Indirizzo, telefono, e-mail: Via Bellini, 49 - 72015 Fasano (BR)

Ente di appartenenza

### DOVE SI TROVA LA PIANTA ?

Provincia FG  BA  BR  TA  LE  Comune di: Fasano

Località/via ex. S.S. 16 Fasano-Ostuni

### COORDINATE UTM WGS-84

Zona 33 x 34

Longitudine E: 17°22'25.87" Latitudine N: 40°49'44.94"

### PROPRIETA'

- Privata  
 Pubblica

Dati catastali - Foglio n.: 43 Particella n.: 139

Dati del proprietario L'ABBATE Lorenza/Maria Giovanna/Stefano

### IN CHE AMBIENTE SI TROVA?

#### Ambiente Urbano

- Verde pubblico  
 Verde privato

#### Ambiente Extraurbano

- Oliveto puro  
 Oliveto consociato  
 Oliveto + orto

- Oliveto infinito  
 Oliveto sesto irregolare  
 Oliveto sesto regolare

- Incolto  
 Seminativo

- Ambienti naturali (\*)  
 Altro (\*)

\* Descrizione: \_\_\_\_\_

### CARATTERISTICHE E DIMENSIONI DELLA PIANTA

L'albero ha un solo fusto? <input checked="" type="checkbox"/> SI <input type="checkbox"/> NO	La circonferenza del fusto è: <input checked="" type="checkbox"/> Integra <input type="checkbox"/> frammentaria (**)	Diametro del tronco a m 1,30 dal suolo reale o stimato (**) <input type="checkbox"/> tra 70 e 100 cm *** <input checked="" type="checkbox"/> tra 100 e 200 cm <input type="checkbox"/> oltre 200 cm	*** La pianta viene segnalata per: <input type="checkbox"/> forma o portamento <input type="checkbox"/> valore storico-culturale <input type="checkbox"/> localizzazione particolare
---	--	--	---

\*\*\* Motivazione della segnalazione

\_\_\_\_\_

### PERICOLI

- Cattiva coltivazione e manutenzione  
 Urbanizzazione ed edificazione  
 Abbandono

- Fuoco  
 Rischio di taglio  
 Altro: \_\_\_\_\_



Regione Puglia  
Ass.to Ecologia  
Ufficio Parchi

## ELENCO DEGLI ULIVI MONUMENTALI - SCHEDA DI RILEVAMENTO -

L.R. 14/2007 - Art. 4

Codice identificativo

Foto Albero 406  
Codice censimento  
n. 0093895

Scheda n. 406

Data 08.04.2013

Rilevamento effettuato da:

Cognome CARRIERI Nome ERMANN0

Indirizzo, telefono, e-mail: Via Bellini, 49 - 72015 Fasano (BR)

Ente di appartenenza

### DOVE SI TROVA LA PIANTA ?

Provincia FG  BA  BR  TA  LE  Comune di: Fasano

Località/via ex. S.S. 16 Fasano-Ostuni

### COORDINATE UTM WGS-84

Zona 33 x 34

Longitudine E: 17°22'25.21" Latitudine N: 40°49'45.09"

### PROPRIETA'

Privata

Dati catastali - Foglio n.: 43 Particella n.: 139

Pubblica

Dati del proprietario L'ABBATE Lorenza/Maria Giovanna/Stefano

### IN CHE AMBIENTE SI TROVA?

#### Ambiente Urbano

- Verde pubblico  
 Verde privato

#### Ambiente Extraurbano

- Oliveto puro  
 Oliveto consociato  
 Oliveto + orto

- Oliveto infinito  
 Oliveto sesto irregolare  
 Oliveto sesto regolare

- Incolto  
 Seminativo

- Ambienti naturali (\*)  
 Altro (\*)

\* Descrizione: \_\_\_\_\_

### CARATTERISTICHE E DIMENSIONI DELLA PIANTA

L'albero ha un solo fusto? <input checked="" type="checkbox"/> SI <input type="checkbox"/> NO	La circonferenza del fusto è: <input checked="" type="checkbox"/> Integra <input type="checkbox"/> frammentaria (**)	Diametro del tronco a m 1,30 dal suolo reale o stimato (**) <input checked="" type="checkbox"/> tra 70 e 100 cm *** <input type="checkbox"/> tra 100 e 200 cm <input type="checkbox"/> oltre 200 cm	*** La pianta viene segnalata per: <input type="checkbox"/> forma o portamento <input type="checkbox"/> valore storico-culturale <input type="checkbox"/> localizzazione particolare
---	--	--	---

\*\*\* Motivazione della segnalazione

\_\_\_\_\_

### PERICOLI

<input type="checkbox"/> Cattiva coltivazione e manutenzione	<input type="checkbox"/> Fuoco
<input checked="" type="checkbox"/> Urbanizzazione ed edificazione	<input type="checkbox"/> Rischio di taglio
<input type="checkbox"/> Abbandono	<input type="checkbox"/> Altro: _____



Regione Puglia  
Ass.to Ecologia  
Ufficio Parchi

## ELENCO DEGLI ULIVI MONUMENTALI - SCHEDA DI RILEVAMENTO -

L.R. 14/2007 - Art. 4

Codice identificativo

Foto Albero 407  
Codice censimento  
n. 0094043

Scheda n. 407

Data 08.04.2013

Rilevamento effettuato da:

Cognome CARRIERI Nome ERMANN0

Indirizzo, telefono, e-mail: Via Bellini, 49 - 72015 Fasano (BR)

Ente di appartenenza

### DOVE SI TROVA LA PIANTA ?

Provincia FG  BA  BR  TA  LE  Comune di: Fasano

Località/via ex. S.S. 16 Fasano-Ostuni

### COORDINATE UTM WGS-84

Zona 33 x 34

Longitudine E: 17°22'24.59" Latitudine N: 40°49'45.29"

### PROPRIETA'

Privata

Dati catastali - Foglio n.: 43 Particella n.: 139

Pubblica

Dati del proprietario L'ABBATE Lorenza/Maria Giovanna/Stefano

### IN CHE AMBIENTE SI TROVA?

#### Ambiente Urbano

- Verde pubblico  
 Verde privato

#### Ambiente Extraurbano

- Oliveto puro  
 Oliveto consociato  
 Oliveto + orto

- Oliveto infinito  
 Oliveto sesto irregolare  
 Oliveto sesto regolare

- Incolto  
 Seminativo

- Ambienti naturali (\*)  
 Altro (\*)

\* Descrizione: \_\_\_\_\_

### CARATTERISTICHE E DIMENSIONI DELLA PIANTA

L'albero ha un solo fusto? <input checked="" type="checkbox"/> SI <input type="checkbox"/> NO	La circonferenza del fusto è: <input checked="" type="checkbox"/> Integra <input type="checkbox"/> frammentaria (**)	Diametro del tronco a m 1,30 dal suolo reale o stimato (**) <input type="checkbox"/> tra 70 e 100 cm *** <input checked="" type="checkbox"/> tra 100 e 200 cm <input type="checkbox"/> oltre 200 cm	*** La pianta viene segnalata per: <input type="checkbox"/> forma o portamento <input type="checkbox"/> valore storico-culturale <input type="checkbox"/> localizzazione particolare
---	--	--	---

\*\*\* Motivazione della segnalazione

\_\_\_\_\_

### PERICOLI

<input type="checkbox"/> Cattiva coltivazione e manutenzione	<input type="checkbox"/> Fuoco
<input checked="" type="checkbox"/> Urbanizzazione ed edificazione	<input type="checkbox"/> Rischio di taglio
<input type="checkbox"/> Abbandono	<input type="checkbox"/> Altro: _____



Regione Puglia  
Ass.to Ecologia  
Ufficio Parchi

## ELENCO DEGLI ULIVI MONUMENTALI - SCHEDA DI RILEVAMENTO -

L.R. 14/2007 - Art. 4

Codice identificativo

Foto Albero 408  
Codice censimento  
n. 0094496

Scheda n. 408

Data 08.04.2013

Rilevamento effettuato da:

Cognome CARRIERI Nome ERMANN0

Indirizzo, telefono, e-mail: Via Bellini, 49 - 72015 Fasano (BR)

Ente di appartenenza

### DOVE SI TROVA LA PIANTA ?

Provincia FG  BA  BR  TA  LE  Comune di: Fasano

Località/via ex. S.S. 16 Fasano-Ostuni

### COORDINATE UTM WGS-84

Zona 33 x 34

Longitudine E: 17°22'23.60" Latitudine N: 40°49'45.63"

### PROPRIETA'

Privata

Dati catastali - Foglio n.: 43 Particella n.: 1579

Pubblica

Dati del proprietario CDA DIAGNOSTICA PER IMMAGINI S.R.L.

### IN CHE AMBIENTE SI TROVA?

#### Ambiente Urbano

- Verde pubblico  
 Verde privato

#### Ambiente Extraurbano

- Oliveto puro  
 Oliveto consociato  
 Oliveto + orto

- Oliveto infinito  
 Oliveto sesto irregolare  
 Oliveto sesto regolare

- Incolto  
 Seminativo

- Ambienti naturali (\*)  
 Altro (\*)

\* Descrizione: \_\_\_\_\_

### CARATTERISTICHE E DIMENSIONI DELLA PIANTA

L'albero ha un solo fusto? <input checked="" type="checkbox"/> SI <input type="checkbox"/> NO	La circonferenza del fusto è: <input checked="" type="checkbox"/> Intgra <input type="checkbox"/> frammentaria (**)	Diametro del tronco a m 1,30 dal suolo reale o stimato (**) <input checked="" type="checkbox"/> tra 70 e 100 cm *** <input type="checkbox"/> tra 100 e 200 cm <input type="checkbox"/> oltre 200 cm	*** La pianta viene segnalata per: <input type="checkbox"/> forma o portamento <input type="checkbox"/> valore storico-culturale <input type="checkbox"/> localizzazione particolare
---	---	--	---

\*\*\* Motivazione della segnalazione

\_\_\_\_\_

### PERICOLI

- Cattiva coltivazione e manutenzione  
 Urbanizzazione ed edificazione  
 Abbandono

- Fuoco  
 Rischio di taglio  
 Altro: \_\_\_\_\_



Regione Puglia  
Ass.to Ecologia  
Ufficio Parchi

## ELENCO DEGLI ULIVI MONUMENTALI - SCHEDA DI RILEVAMENTO -

L.R. 14/2007 - Art. 4

Codice identificativo

Foto Albero 409  
Codice censimento  
n. 0094198

Scheda n. 409

Data 08.04.2013

Rilevamento effettuato da:

Cognome CARRIERI Nome ERMANN0

Indirizzo, telefono, e-mail: Via Bellini, 49 - 72015 Fasano (BR)

Ente di appartenenza

### DOVE SI TROVA LA PIANTA ?

Provincia FG  BA  BR  TA  LE  Comune di: Fasano

Località/via ex. S.S. 16 Fasano-Ostuni

### COORDINATE UTM WGS-84

Zona 33 x 34

Longitudine E: 17°22'23.19" Latitudine N: 40°49'45.86"

### PROPRIETA'

Privata

Dati catastali - Foglio n.: 43 Particella n.: 1579

Pubblica

Dati del proprietario CDA DIAGNOSTICA PER IMMAGINI S.R.L.

### IN CHE AMBIENTE SI TROVA?

#### Ambiente Urbano

- Verde pubblico  
 Verde privato

#### Ambiente Extraurbano

- Oliveto puro  
 Oliveto consociato  
 Oliveto + orto

- Oliveto infinito  
 Oliveto sesto irregolare  
 Oliveto sesto regolare

- Incolto  
 Seminativo

- Ambienti naturali (\*)  
 Altro (\*)

\* Descrizione: \_\_\_\_\_

### CARATTERISTICHE E DIMENSIONI DELLA PIANTA

L'albero ha un solo fusto? <input checked="" type="checkbox"/> SI <input type="checkbox"/> NO	La circonferenza del fusto è: <input checked="" type="checkbox"/> Integra <input type="checkbox"/> frammentaria (**)	Diametro del tronco a m 1,30 dal suolo reale o stimato (**) <input checked="" type="checkbox"/> tra 70 e 100 cm *** <input type="checkbox"/> tra 100 e 200 cm <input type="checkbox"/> oltre 200 cm	*** La pianta viene segnalata per: <input type="checkbox"/> forma o portamento <input type="checkbox"/> valore storico-culturale <input type="checkbox"/> localizzazione particolare
---	--	--	---

\*\*\* Motivazione della segnalazione

\_\_\_\_\_

### PERICOLI

<input type="checkbox"/> Cattiva coltivazione e manutenzione	<input type="checkbox"/> Fuoco
<input checked="" type="checkbox"/> Urbanizzazione ed edificazione	<input type="checkbox"/> Rischio di taglio
<input type="checkbox"/> Abbandono	<input type="checkbox"/> Altro: _____



Regione Puglia  
Ass.to Ecologia  
Ufficio Parchi

## ELENCO DEGLI ULIVI MONUMENTALI - SCHEDA DI RILEVAMENTO -

L.R. 14/2007 - Art. 4

Codice identificativo

Foto Albero 410  
Codice censimento  
n. 0094371

Scheda n. 410

Data 08.04.2013

Rilevamento effettuato da:

Cognome CARRIERI Nome ERMANN0

Indirizzo, telefono, e-mail: Via Bellini, 49 - 72015 Fasano (BR)

Ente di appartenenza

### DOVE SI TROVA LA PIANTA ?

Provincia FG  BA  BR  TA  LE  Comune di: Fasano

Località/via ex. S.S. 16 Fasano-Ostuni

### COORDINATE UTM WGS-84

Zona 33 x 34

Longitudine E: 17°22'22.30" Latitudine N: 40°49'45.52"

### PROPRIETA'

Privata

Dati catastali - Foglio n.: 43 Particella n.: 1579

Pubblica

Dati del proprietario CDA DIAGNOSTICA PER IMMAGINI S.R.L.

### IN CHE AMBIENTE SI TROVA?

#### Ambiente Urbano

- Verde pubblico  
 Verde privato

#### Ambiente Extraurbano

- Oliveto puro  
 Oliveto consociato  
 Oliveto + orto

- Oliveto infinito  
 Oliveto sesto irregolare  
 Oliveto sesto regolare

- Incolto  
 Seminativo

- Ambienti naturali (\*)  
 Altro (\*)

\* Descrizione: \_\_\_\_\_

### CARATTERISTICHE E DIMENSIONI DELLA PIANTA

L'albero ha un solo fusto? <input checked="" type="checkbox"/> SI <input type="checkbox"/> NO	La circonferenza del fusto è: <input checked="" type="checkbox"/> Intgra <input type="checkbox"/> frammentaria (**)	Diametro del tronco a m 1,30 dal suolo reale o stimato (**) <input type="checkbox"/> tra 70 e 100 cm *** <input checked="" type="checkbox"/> tra 100 e 200 cm <input type="checkbox"/> oltre 200 cm	*** La pianta viene segnalata per: <input type="checkbox"/> forma o portamento <input type="checkbox"/> valore storico-culturale <input type="checkbox"/> localizzazione particolare
---	---	--	---


\*\*\* Motivazione della segnalazione

\_\_\_\_\_

### PERICOLI

- Cattiva coltivazione e manutenzione  
 Urbanizzazione ed edificazione  
 Abbandono

- Fuoco  
 Rischio di taglio  
 Altro: \_\_\_\_\_



Regione Puglia  
Ass.to Ecologia  
Ufficio Parchi

## ELENCO DEGLI ULIVI MONUMENTALI - SCHEDA DI RILEVAMENTO -

L.R. 14/2007 - Art. 4

Codice identificativo

Foto Albero 411  
Codice censimento  
n. 0094363

Scheda n. 411

Data 08.04.2013

Rilevamento effettuato da:

Cognome CARRIERI Nome ERMANN0

Indirizzo, telefono, e-mail: Via Bellini, 49 - 72015 Fasano (BR)

Ente di appartenenza

### DOVE SI TROVA LA PIANTA ?

Provincia FG  BA  BR  TA  LE  Comune di: Fasano

Località/via ex. S.S. 16 Fasano-Ostuni

### COORDINATE UTM WGS-84

Zona 33 x 34

Longitudine E: 17°22'22.63" Latitudine N: 40°49'45.27"

### PROPRIETA'

Privata

Dati catastali - Foglio n.: 43 Particella n.: 1579

Pubblica

Dati del proprietario CDA DIAGNOSTICA PER IMMAGINI S.R.L.

### IN CHE AMBIENTE SI TROVA?

#### Ambiente Urbano

- Verde pubblico  
 Verde privato

#### Ambiente Extraurbano

- Oliveto puro  
 Oliveto consociato  
 Oliveto + orto

- Oliveto infinito  
 Oliveto sesto irregolare  
 Oliveto sesto regolare

- Incolto  
 Seminativo

- Ambienti naturali (\*)  
 Altro (\*)

\* Descrizione: \_\_\_\_\_

### CARATTERISTICHE E DIMENSIONI DELLA PIANTA

L'albero ha un solo fusto? <input checked="" type="checkbox"/> SI <input type="checkbox"/> NO	La circonferenza del fusto è: <input type="checkbox"/> Intgra <input checked="" type="checkbox"/> frammentaria (**)	Diametro del tronco a m 1,30 dal suolo reale o stimato (**) <input type="checkbox"/> tra 70 e 100 cm *** <input type="checkbox"/> tra 100 e 200 cm <input checked="" type="checkbox"/> oltre 200 cm	*** La pianta viene segnalata per: <input type="checkbox"/> forma o portamento <input type="checkbox"/> valore storico-culturale <input type="checkbox"/> localizzazione particolare
---	---	--	---

\*\*\* Motivazione della segnalazione

\_\_\_\_\_

### PERICOLI

- Cattiva coltivazione e manutenzione  
 Urbanizzazione ed edificazione  
 Abbandono

- Fuoco  
 Rischio di taglio  
 Altro: \_\_\_\_\_



Regione Puglia  
Ass.to Ecologia  
Ufficio Parchi

## ELENCO DEGLI ULIVI MONUMENTALI - SCHEDA DI RILEVAMENTO -

L.R. 14/2007 - Art. 4

Codice identificativo

Foto Albero 412  
Codice censimento  
n. -----

Scheda n. 412

Data 08.04.2013

Rilevamento effettuato da:

Cognome CARRIERI Nome ERMANN0

Indirizzo, telefono, e-mail: Via Bellini, 49 - 72015 Fasano (BR)

Ente di appartenenza

### DOVE SI TROVA LA PIANTA ?

Provincia FG  BA  BR  TA  LE  Comune di: Fasano

Località/via ex. S.S. 16 Fasano-Ostuni

### COORDINATE UTM WGS-84

Zona 33 x 34

Longitudine E: 17°22'23.06" Latitudine N: 40°49'45.17"

### PROPRIETA'

Privata

Dati catastali - Foglio n.: 43 Particella n.: 1579

Pubblica

Dati del proprietario CDA DIAGNOSTICA PER IMMAGINI S.R.L.

### IN CHE AMBIENTE SI TROVA?

#### Ambiente Urbano

- Verde pubblico  
 Verde privato

#### Ambiente Extraurbano

- Oliveto puro  
 Oliveto consociato  
 Oliveto + orto

- Oliveto infinito  
 Oliveto sesto irregolare  
 Oliveto sesto regolare

- Incolto  
 Seminativo

- Ambienti naturali (\*)  
 Altro (\*)

\* Descrizione: \_\_\_\_\_

### CARATTERISTICHE E DIMENSIONI DELLA PIANTA

L'albero ha un solo fusto? <input checked="" type="checkbox"/> SI <input type="checkbox"/> NO	La circonferenza del fusto è: <input checked="" type="checkbox"/> Integra <input type="checkbox"/> frammentaria (**)	Diametro del tronco a m 1,30 dal suolo reale o stimato (**) <input checked="" type="checkbox"/> tra 70 e 100 cm *** <input type="checkbox"/> tra 100 e 200 cm <input type="checkbox"/> oltre 200 cm	*** La pianta viene segnalata per: <input type="checkbox"/> forma o portamento <input type="checkbox"/> valore storico-culturale <input type="checkbox"/> localizzazione particolare
---	--	--	---

\*\*\* Motivazione della segnalazione

\_\_\_\_\_

### PERICOLI

- Cattiva coltivazione e manutenzione  
 Urbanizzazione ed edificazione  
 Abbandono

- Fuoco  
 Rischio di taglio  
 Altro: \_\_\_\_\_



Regione Puglia  
Ass.to Ecologia  
Ufficio Parchi

## ELENCO DEGLI ULIVI MONUMENTALI - SCHEDA DI RILEVAMENTO -

L.R. 14/2007 - Art. 4

Codice identificativo

Foto Albero 413  
Codice censimento  
n. 0095307

Scheda n. 413

Data 08.04.2013

Rilevamento effettuato da:

Cognome CARRIERI Nome ERMANN0

Indirizzo, telefono, e-mail: Via Bellini, 49 - 72015 Fasano (BR)

Ente di appartenenza

### DOVE SI TROVA LA PIANTA ?

Provincia FG  BA  BR  TA  LE  Comune di: Fasano

Località/via ex. S.S. 16 Fasano-Ostuni

### COORDINATE UTM WGS-84

Zona 33 x 34

Longitudine E: 17°22'23.22" Latitudine N: 40°49'45.42"

### PROPRIETA'

- Privata  
 Pubblica

Dati catastali - Foglio n.: 43 Particella n.: 1579

Dati del proprietario CDA DIAGNOSTICA PER IMMAGINI S.R.L.

### IN CHE AMBIENTE SI TROVA?

#### Ambiente Urbano

- Verde pubblico  
 Verde privato

#### Ambiente Extraurbano

- Oliveto puro  
 Oliveto consociato  
 Oliveto + orto

- Oliveto infinito  
 Oliveto sesto irregolare  
 Oliveto sesto regolare

- Incolto  
 Seminativo

- Ambienti naturali (\*)  
 Altro (\*)

\* Descrizione: \_\_\_\_\_

### CARATTERISTICHE E DIMENSIONI DELLA PIANTA

L'albero ha un solo fusto? <input checked="" type="checkbox"/> SI <input type="checkbox"/> NO	La circonferenza del fusto è: <input checked="" type="checkbox"/> Integra <input type="checkbox"/> frammentaria (**)	Diametro del tronco a m 1,30 dal suolo reale o stimato (**) <input checked="" type="checkbox"/> tra 70 e 100 cm *** <input type="checkbox"/> tra 100 e 200 cm <input type="checkbox"/> oltre 200 cm	*** La pianta viene segnalata per: <input type="checkbox"/> forma o portamento <input type="checkbox"/> valore storico-culturale <input type="checkbox"/> localizzazione particolare
---	--	--	---

\*\*\* Motivazione della segnalazione

\_\_\_\_\_

### PERICOLI

- Cattiva coltivazione e manutenzione  
 Urbanizzazione ed edificazione  
 Abbandono

- Fuoco  
 Rischio di taglio  
 Altro: \_\_\_\_\_



Regione Puglia  
Ass.to Ecologia  
Ufficio Parchi

## ELENCO DEGLI ULIVI MONUMENTALI - SCHEDA DI RILEVAMENTO -

L.R. 14/2007 - Art. 4

Codice identificativo

Foto Albero 414  
Codice censimento  
n. 0077736

Scheda n. 414

Data 08.04.2013

Rilevamento effettuato da:

Cognome CARRIERI Nome ERMANN0

Indirizzo, telefono, e-mail: Via Bellini, 49 - 72015 Fasano (BR)

Ente di appartenenza

### DOVE SI TROVA LA PIANTA ?

Provincia FG  BA  BR  TA  LE  Comune di: Fasano

Località/via ex. S.S. 16 Fasano-Ostuni

### COORDINATE UTM WGS-84

Zona 33 x 34

Longitudine E: 17°22'23.80" Latitudine N: 40°49'45.28"

### PROPRIETA'

Privata

Dati catastali - Foglio n.: 43 Particella n.: 1579

Pubblica

Dati del proprietario CDA DIAGNOSTICA PER IMMAGINI S.R.L.

### IN CHE AMBIENTE SI TROVA?

#### Ambiente Urbano

- Verde pubblico  
 Verde privato

#### Ambiente Extraurbano

- Oliveto puro  
 Oliveto consociato  
 Oliveto + orto

- Oliveto infinito  
 Oliveto sesto irregolare  
 Oliveto sesto regolare

- Incolto  
 Seminativo

- Ambienti naturali (\*)  
 Altro (\*)

\* Descrizione: \_\_\_\_\_

### CARATTERISTICHE E DIMENSIONI DELLA PIANTA

L'albero ha un solo fusto? <input checked="" type="checkbox"/> SI <input type="checkbox"/> NO	La circonferenza del fusto è: <input type="checkbox"/> Intgra <input checked="" type="checkbox"/> frammentaria (**)	Diametro del tronco a m 1,30 dal suolo reale o stimato (**) <input type="checkbox"/> tra 70 e 100 cm *** <input checked="" type="checkbox"/> tra 100 e 200 cm <input type="checkbox"/> oltre 200 cm	*** La pianta viene segnalata per: <input type="checkbox"/> forma o portamento <input type="checkbox"/> valore storico-culturale <input type="checkbox"/> localizzazione particolare
---	---	--	---

\*\*\* Motivazione della segnalazione

\_\_\_\_\_

### PERICOLI

<input type="checkbox"/> Cattiva coltivazione e manutenzione	<input type="checkbox"/> Fuoco
<input checked="" type="checkbox"/> Urbanizzazione ed edificazione	<input type="checkbox"/> Rischio di taglio
<input type="checkbox"/> Abbandono	<input type="checkbox"/> Altro: _____



Regione Puglia  
Ass.to Ecologia  
Ufficio Parchi

## ELENCO DEGLI ULIVI MONUMENTALI - SCHEDA DI RILEVAMENTO -

L.R. 14/2007 - Art. 4

Codice identificativo

Foto Albero 415  
Codice censimento  
n. 0094064

Scheda n. 415

Data 08.04.2013

Rilevamento effettuato da:

Cognome CARRIERI Nome ERMANN0

Indirizzo, telefono, e-mail: Via Bellini, 49 - 72015 Fasano (BR)

Ente di appartenenza

### DOVE SI TROVA LA PIANTA ?

Provincia FG  BA  BR  TA  LE  Comune di: Fasano

Località/via ex. S.S. 16 Fasano-Ostuni

### COORDINATE UTM WGS-84

Zona 33 x 34

Longitudine E: 17°22'23.84" Latitudine N: 40°49'44.86"

### PROPRIETA'

Privata

Dati catastali - Foglio n.: 43 Particella n.: 139

Pubblica

Dati del proprietario L'ABBATE Lorenza/Maria Giovanna/Stefano

### IN CHE AMBIENTE SI TROVA?

#### Ambiente Urbano

- Verde pubblico  
 Verde privato

#### Ambiente Extraurbano

- Oliveto puro  
 Oliveto consociato  
 Oliveto + orto

- Oliveto infinito  
 Oliveto sesto irregolare  
 Oliveto sesto regolare

- Incolto  
 Seminativo

- Ambienti naturali (\*)  
 Altro (\*)

\* Descrizione: \_\_\_\_\_

### CARATTERISTICHE E DIMENSIONI DELLA PIANTA

L'albero ha un solo fusto? <input checked="" type="checkbox"/> SI <input type="checkbox"/> NO	La circonferenza del fusto è: <input checked="" type="checkbox"/> Integra <input type="checkbox"/> frammentaria (**)	Diametro del tronco a m 1,30 dal suolo reale o stimato (**) <input checked="" type="checkbox"/> tra 70 e 100 cm *** <input type="checkbox"/> tra 100 e 200 cm <input type="checkbox"/> oltre 200 cm	*** La pianta viene segnalata per: <input type="checkbox"/> forma o portamento <input type="checkbox"/> valore storico-culturale <input type="checkbox"/> localizzazione particolare
---	--	--	---

\*\*\* Motivazione della segnalazione

\_\_\_\_\_

### PERICOLI

<input type="checkbox"/> Cattiva coltivazione e manutenzione	<input type="checkbox"/> Fuoco
<input checked="" type="checkbox"/> Urbanizzazione ed edificazione	<input type="checkbox"/> Rischio di taglio
<input type="checkbox"/> Abbandono	<input type="checkbox"/> Altro: _____



Regione Puglia  
Ass.to Ecologia  
Ufficio Parchi

## ELENCO DEGLI ULIVI MONUMENTALI - SCHEDA DI RILEVAMENTO -

L.R. 14/2007 - Art. 4

Codice identificativo

Foto Albero 416  
Codice censimento  
n. 0093896

Scheda n. 416

Data 08.04.2013

Rilevamento effettuato da:

Cognome CARRIERI Nome ERMANN0

Indirizzo, telefono, e-mail: Via Bellini, 49 - 72015 Fasano (BR)

Ente di appartenenza

### DOVE SI TROVA LA PIANTA ?

Provincia FG  BA  BR  TA  LE  Comune di: Fasano

Località/via ex. S.S. 16 Fasano-Ostuni

### COORDINATE UTM WGS-84

Zona 33 x 34

Longitudine E: 17°22'24.34" Latitudine N: 40°49'44.89"

### PROPRIETA'

Privata

Dati catastali - Foglio n.: 43 Particella n.: 139

Pubblica

Dati del proprietario L'ABBATE Lorenza/Maria Giovanna/Stefano

### IN CHE AMBIENTE SI TROVA?

#### Ambiente Urbano

- Verde pubblico  
 Verde privato

#### Ambiente Extraurbano

- Oliveto puro  
 Oliveto consociato  
 Oliveto + orto

- Oliveto infinito  
 Oliveto sesto irregolare  
 Oliveto sesto regolare

- Incolto  
 Seminativo

- Ambienti naturali (\*)  
 Altro (\*)

\* Descrizione: \_\_\_\_\_

### CARATTERISTICHE E DIMENSIONI DELLA PIANTA

L'albero ha un solo fusto? <input checked="" type="checkbox"/> SI <input type="checkbox"/> NO	La circonferenza del fusto è: <input checked="" type="checkbox"/> Intgra <input type="checkbox"/> frammentaria (**)	Diametro del tronco a m 1,30 dal suolo reale o stimato (**) <input type="checkbox"/> tra 70 e 100 cm *** <input checked="" type="checkbox"/> tra 100 e 200 cm <input type="checkbox"/> oltre 200 cm	*** La pianta viene segnalata per: <input type="checkbox"/> forma o portamento <input type="checkbox"/> valore storico-culturale <input type="checkbox"/> localizzazione particolare
---	---	--	---

\*\*\* Motivazione della segnalazione

\_\_\_\_\_

### PERICOLI

- Cattiva coltivazione e manutenzione  
 Urbanizzazione ed edificazione  
 Abbandono

- Fuoco  
 Rischio di taglio  
 Altro: \_\_\_\_\_



Regione Puglia  
Ass.to Ecologia  
Ufficio Parchi

## ELENCO DEGLI ULIVI MONUMENTALI - SCHEDA DI RILEVAMENTO -

L.R. 14/2007 - Art. 4

Codice identificativo

Foto Albero 417  
Codice censimento  
n. 0095034

Scheda n. 417

Data 08.04.2013

Rilevamento effettuato da:

Cognome CARRIERI Nome ERMANN0

Indirizzo, telefono, e-mail: Via Bellini, 49 - 72015 Fasano (BR)

Ente di appartenenza

### DOVE SI TROVA LA PIANTA ?

Provincia FG  BA  BR  TA  LE  Comune di: Fasano

Località/via ex. S.S. 16 Fasano-Ostuni

### COORDINATE UTM WGS-84

Zona 33 x 34

Longitudine E: 17°22'24.68" Latitudine N: 40°49'44.82"

### PROPRIETA'

Privata

Dati catastali - Foglio n.: 43 Particella n.: 139

Pubblica

Dati del proprietario L'ABBATE Lorenza/Maria Giovanna/Stefano

### IN CHE AMBIENTE SI TROVA?

#### Ambiente Urbano

- Verde pubblico  
 Verde privato

#### Ambiente Extraurbano

- Oliveto puro  
 Oliveto consociato  
 Oliveto + orto

- Oliveto infinito  
 Oliveto sesto irregolare  
 Oliveto sesto regolare

- Incolto  
 Seminativo

- Ambienti naturali (\*)  
 Altro (\*)

\* Descrizione: \_\_\_\_\_

### CARATTERISTICHE E DIMENSIONI DELLA PIANTA

L'albero ha un solo fusto? <input checked="" type="checkbox"/> SI <input type="checkbox"/> NO	La circonferenza del fusto è: <input checked="" type="checkbox"/> Integra <input type="checkbox"/> frammentaria (**)	Diametro del tronco a m 1,30 dal suolo reale o stimato (**) <input type="checkbox"/> tra 70 e 100 cm *** <input checked="" type="checkbox"/> tra 100 e 200 cm <input type="checkbox"/> oltre 200 cm	*** La pianta viene segnalata per: <input type="checkbox"/> forma o portamento <input type="checkbox"/> valore storico-culturale <input type="checkbox"/> localizzazione particolare
---	--	--	---

\*\*\* Motivazione della segnalazione

\_\_\_\_\_

### PERICOLI

- Cattiva coltivazione e manutenzione  
 Urbanizzazione ed edificazione  
 Abbandono

- Fuoco  
 Rischio di taglio  
 Altro: \_\_\_\_\_



Regione Puglia  
Ass.to Ecologia  
Ufficio Parchi

## ELENCO DEGLI ULIVI MONUMENTALI - SCHEDA DI RILEVAMENTO -

L.R. 14/2007 - Art. 4

Codice identificativo

Foto Albero 418  
Codice censimento  
n. 0094350

Scheda n. 418

Data 08.04.2013

Rilevamento effettuato da:

Cognome CARRIERI Nome ERMANN0

Indirizzo, telefono, e-mail: Via Bellini, 49 - 72015 Fasano (BR)

Ente di appartenenza

### DOVE SI TROVA LA PIANTA ?

Provincia FG  BA  BR  TA  LE  Comune di: Fasano

Località/via ex. S.S. 16 Fasano-Ostuni

### COORDINATE UTM WGS-84

Zona 33 x 34

Longitudine E: 17°22'25.05" Latitudine N: 40°49'44.50"

### PROPRIETA'

Privata

Dati catastali - Foglio n.: 43 Particella n.: 139

Pubblica

Dati del proprietario L'ABBATE Lorenza/Maria Giovanna/Stefano

### IN CHE AMBIENTE SI TROVA?

#### Ambiente Urbano

- Verde pubblico  
 Verde privato

#### Ambiente Extraurbano

- Oliveto puro  
 Oliveto consociato  
 Oliveto + orto

- Oliveto infinito  
 Oliveto sesto irregolare  
 Oliveto sesto regolare

- Incolto  
 Seminativo

- Ambienti naturali (\*)  
 Altro (\*)

\* Descrizione: \_\_\_\_\_

### CARATTERISTICHE E DIMENSIONI DELLA PIANTA

L'albero ha un solo fusto?

- SI  
 NO

La circonferenza del fusto è:

- Integra  
 frammentaria (\*\*)

Diametro del tronco a m 1,30 dal suolo reale o stimato (\*\*)

- tra 70 e 100 cm \*\*\*  
 tra 100 e 200 cm  
 oltre 200 cm

\*\*\* La pianta viene segnalata per:


- forma o portamento  
 valore storico-culturale  
 localizzazione particolare

\*\*\* Motivazione della segnalazione

### PERICOLI

- Cattiva coltivazione e manutenzione  
 Urbanizzazione ed edificazione  
 Abbandono

- Fuoco  
 Rischio di taglio  
 Altro: \_\_\_\_\_



Regione Puglia  
Ass.to Ecologia  
Ufficio Parchi

## ELENCO DEGLI ULIVI MONUMENTALI - SCHEDA DI RILEVAMENTO -

L.R. 14/2007 – Art. 4

Codice identificativo

Foto Albero 419  
Codice censimento  
n. 0094199

Scheda n. 419

Data 08.04.2013

*Rilevamento effettuato da:*

Cognome CARRIERI Nome ERMANNIO

Indirizzo, telefono, e-mail: Via Bellini, 49 – 72015 Fasano (BR)

*Ente di appartenenza*

### DOVE SI TROVA LA PIANTA ?

Provincia FG  BA  BR  TA  LE  Comune di: Fasano

Località/via ex. S.S. 16 Fasano-Ostuni

### COORDINATE UTM WGS-84

Zona 33 x 34

Longitudine E: 17°22'25.88" Latitudine N: 40°49'44.08"

### PROPRIETA'

Privata

Dati catastali - Foglio n.: 43 Particella n.: 139

Pubblica

Dati del proprietario L'ABBATE Lorenza/Maria Giovanna/Stefano

### IN CHE AMBIENTE SI TROVA?

#### Ambiente Urbano

- Verde pubblico  
 Verde privato

#### Ambiente Extraurbano

- |  |   |                                     |  |
|--|---|-------------------------------------|--|
| <input checked="" type="checkbox"/> Oliveto puro | <input type="checkbox"/> Oliveto infinito         | <input type="checkbox"/> Incolto    | <input type="checkbox"/> Ambienti naturali (*) |
| <input type="checkbox"/> Oliveto consociato      | <input type="checkbox"/> Oliveto sesto irregolare | <input type="checkbox"/> Seminativo | <input type="checkbox"/> Altro (*)             |
| <input type="checkbox"/> Oliveto + orto          | <input type="checkbox"/> Oliveto sesto regolare   |                                     |  |

\* Descrizione: \_\_\_\_\_

### CARATTERISTICHE E DIMENSIONI DELLA PIANTA

L'albero ha un solo fusto?  <input checked="" type="checkbox"/> SI  <input type="checkbox"/> NO	La circonferenza del fusto è:  <input checked="" type="checkbox"/> Intgra <input type="checkbox"/> frammentaria (**)	Diametro del tronco a m 1,30 dal suolo reale o stimato (**)  <input type="checkbox"/> tra 70 e 100 cm *** <input checked="" type="checkbox"/> tra 100 e 200 cm <input type="checkbox"/> oltre 200 cm	*** La pianta viene segnalata per:  <input type="checkbox"/> forma o portamento <input type="checkbox"/> valore storico-culturale <input type="checkbox"/> localizzazione particolare
---	---	--	---

\*\*\* Motivazione della segnalazione

### PERICOLI

<input type="checkbox"/> Cattiva coltivazione e manutenzione <input checked="" type="checkbox"/> Urbanizzazione ed edificazione <input type="checkbox"/> Abbandono	<input type="checkbox"/> Fuoco <input type="checkbox"/> Rischio di taglio <input type="checkbox"/> Altro: _____
--	---



Regione Puglia  
Ass.to Ecologia  
Ufficio Parchi

## ELENCO DEGLI ULIVI MONUMENTALI - SCHEDA DI RILEVAMENTO -

L.R. 14/2007 – Art. 4

Codice identificativo

Foto Albero 420  
Codice censimento  
n. 0094294

Scheda n. 420

Data 08.04.2013

*Rilevamento effettuato da:*

Cognome CARRIERI Nome ERMANNIO

Indirizzo, telefono, e-mail: Via Bellini, 49 – 72015 Fasano (BR)

*Ente di appartenenza*

### DOVE SI TROVA LA PIANTA ?

Provincia FG  BA  BR  TA  LE  Comune di: Fasano

Località/via ex. S.S. 16 Fasano-Ostuni

### COORDINATE UTM WGS-84

Zona 33 x 34

Longitudine E: 17°22'25.41" Latitudine N: 40°49'44.02"

### PROPRIETA'

Privata

Dati catastali - Foglio n.: 43 Particella n.: 139

Pubblica

Dati del proprietario L'ABBATE Lorenza/Maria Giovanna/Stefano

### IN CHE AMBIENTE SI TROVA?

#### Ambiente Urbano

- Verde pubblico  
 Verde privato

#### Ambiente Extraurbano

- Oliveto puro  
 Oliveto consociato  
 Oliveto + orto

- Oliveto infinito  
 Oliveto sesto irregolare  
 Oliveto sesto regolare

- Incolto  
 Seminativo

- Ambienti naturali (\*)  
 Altro (\*)

\* Descrizione: \_\_\_\_\_

### CARATTERISTICHE E DIMENSIONI DELLA PIANTA

L'albero ha un solo fusto?  <input checked="" type="checkbox"/> SI  <input type="checkbox"/> NO	La circonferenza del fusto è:  <input checked="" type="checkbox"/> Intgra <input type="checkbox"/> frammentaria (**)	Diametro del tronco a m 1,30 dal suolo reale o stimato (**)  <input type="checkbox"/> tra 70 e 100 cm *** <input checked="" type="checkbox"/> tra 100 e 200 cm <input type="checkbox"/> oltre 200 cm	*** La pianta viene segnalata per:  <input type="checkbox"/> forma o portamento <input type="checkbox"/> valore storico-culturale <input type="checkbox"/> localizzazione particolare
---	---	--	---

\*\*\* Motivazione della segnalazione

\_\_\_\_\_

### PERICOLI

<input type="checkbox"/> Cattiva coltivazione e manutenzione <input checked="" type="checkbox"/> Urbanizzazione ed edificazione <input type="checkbox"/> Abbandono	<input type="checkbox"/> Fuoco <input type="checkbox"/> Rischio di taglio <input type="checkbox"/> Altro: _____
--	---



Regione Puglia  
Ass.to Ecologia  
Ufficio Parchi

## ELENCO DEGLI ULIVI MONUMENTALI - SCHEDA DI RILEVAMENTO -

L.R. 14/2007 - Art. 4

Codice identificativo

Foto Albero 421  
Codice censimento  
n. 0094143

Scheda n. 421

Data 08.04.2013

Rilevamento effettuato da:

Cognome CARRIERI Nome ERMANN0

Indirizzo, telefono, e-mail: Via Bellini, 49 - 72015 Fasano (BR)

Ente di appartenenza

### DOVE SI TROVA LA PIANTA ?

Provincia FG  BA  BR  TA  LE  Comune di: Fasano

Località/via ex. S.S. 16 Fasano-Ostuni

### COORDINATE UTM WGS-84

Zona 33 x 34

Longitudine E: 17°22'24.71" Latitudine N: 40°49'44.22"

### PROPRIETA'

Privata

Dati catastali - Foglio n.: 43 Particella n.: 139

Pubblica

Dati del proprietario L'ABBATE Lorenza/Maria Giovanna/Stefano

### IN CHE AMBIENTE SI TROVA?

#### Ambiente Urbano

- Verde pubblico  
 Verde privato

#### Ambiente Extraurbano

- Oliveto puro  
 Oliveto consociato  
 Oliveto + orto

- Oliveto infinito  
 Oliveto sesto irregolare  
 Oliveto sesto regolare

- Incolto  
 Seminativo

- Ambienti naturali (\*)  
 Altro (\*)

\* Descrizione: \_\_\_\_\_

### CARATTERISTICHE E DIMENSIONI DELLA PIANTA

L'albero ha un solo fusto? <input checked="" type="checkbox"/> SI <input type="checkbox"/> NO	La circonferenza del fusto è: <input type="checkbox"/> Integra <input checked="" type="checkbox"/> frammentaria (**)	Diametro del tronco a m 1,30 dal suolo reale o stimato (**) <input type="checkbox"/> tra 70 e 100 cm *** <input type="checkbox"/> tra 100 e 200 cm <input checked="" type="checkbox"/> oltre 200 cm	*** La pianta viene segnalata per: <input type="checkbox"/> forma o portamento <input type="checkbox"/> valore storico-culturale <input type="checkbox"/> localizzazione particolare
---	--	--	---

\*\*\* Motivazione della segnalazione

\_\_\_\_\_

### PERICOLI

- Cattiva coltivazione e manutenzione  
 Urbanizzazione ed edificazione  
 Abbandono

- Fuoco  
 Rischio di taglio  
 Altro: \_\_\_\_\_



Regione Puglia  
Ass.to Ecologia  
Ufficio Parchi

## ELENCO DEGLI ULIVI MONUMENTALI - SCHEDA DI RILEVAMENTO -

L.R. 14/2007 – Art. 4

Codice identificativo

Foto Albero 422  
Codice censimento  
n. 0094308

Scheda n. 422

Data 08.04.2013

*Rilevamento effettuato da:*

Cognome CARRIERI Nome ERMANN0

Indirizzo, telefono, e-mail: Via Bellini, 49 – 72015 Fasano (BR)

*Ente di appartenenza*

### DOVE SI TROVA LA PIANTA ?

Provincia FG  BA  BR  TA  LE  Comune di: Fasano

Località/via ex. S.S. 16 Fasano-Ostuni

### COORDINATE UTM WGS-84

Zona 33 x 34

Longitudine E: 17°22'24.05" Latitudine N: 40°49'44.47"

### PROPRIETA'

- Privata  
 Pubblica

Dati catastali - Foglio n.: 43 Particella n.: 139

Dati del proprietario L'ABBATE Lorenza/Maria Giovanna/Stefano

### IN CHE AMBIENTE SI TROVA?

#### Ambiente Urbano

- Verde pubblico  
 Verde privato

#### Ambiente Extraurbano

- Oliveto puro  
 Oliveto consociato  
 Oliveto + orto

- Oliveto infinito  
 Oliveto sesto irregolare  
 Oliveto sesto regolare

- Incolto  
 Seminativo

- Ambienti naturali (\*)  
 Altro (\*)

\* Descrizione: \_\_\_\_\_

### CARATTERISTICHE E DIMENSIONI DELLA PIANTA

L'albero ha un solo fusto?  <input checked="" type="checkbox"/> SI  <input type="checkbox"/> NO	La circonferenza del fusto è:  <input checked="" type="checkbox"/> Intgra  <input type="checkbox"/> frammentaria (**)	Diametro del tronco a m 1,30 dal suolo reale o stimato (**)  <input type="checkbox"/> tra 70 e 100 cm *** <input checked="" type="checkbox"/> tra 100 e 200 cm  <input type="checkbox"/> oltre 200 cm	*** La pianta viene segnalata per:  <input type="checkbox"/> forma o portamento <input type="checkbox"/> valore storico-culturale <input type="checkbox"/> localizzazione particolare
---	---	--	---

\*\*\* Motivazione della segnalazione

### PERICOLI

<input type="checkbox"/> Cattiva coltivazione e manutenzione <input checked="" type="checkbox"/> Urbanizzazione ed edificazione <input type="checkbox"/> Abbandono	<input type="checkbox"/> Fuoco <input type="checkbox"/> Rischio di taglio <input type="checkbox"/> Altro: _____
--	---



Regione Puglia  
Ass.to Ecologia  
Ufficio Parchi

## ELENCO DEGLI ULIVI MONUMENTALI - SCHEDA DI RILEVAMENTO -

L.R. 14/2007 - Art. 4

Codice identificativo

Foto Albero 423  
Codice censimento  
n. 0094787

Scheda n. 423

Data 08.04.2013

Rilevamento effettuato da:

Cognome CARRIERI Nome ERMANN0

Indirizzo, telefono, e-mail: Via Bellini, 49 - 72015 Fasano (BR)

Ente di appartenenza

### DOVE SI TROVA LA PIANTA ?

Provincia FG  BA  BR  TA  LE  Comune di: Fasano

Località/via ex. S.S. 16 Fasano-Ostuni

### COORDINATE UTM WGS-84

Zona 33 x 34

Longitudine E: 17°22'23.59" Latitudine N: 40°49'44.42"

### PROPRIETA'

Privata

Dati catastali - Foglio n.: 43 Particella n.: 139

Pubblica

Dati del proprietario L'ABBATE Lorenza/Maria Giovanna/Stefano

### IN CHE AMBIENTE SI TROVA?

#### Ambiente Urbano

- Verde pubblico  
 Verde privato

#### Ambiente Extraurbano

- |  |   |                                     |  |
|--|---|-------------------------------------|--|
| <input checked="" type="checkbox"/> Oliveto puro | <input type="checkbox"/> Oliveto infinito         | <input type="checkbox"/> Incolto    | <input type="checkbox"/> Ambienti naturali (*) |
| <input type="checkbox"/> Oliveto consociato      | <input type="checkbox"/> Oliveto sesto irregolare | <input type="checkbox"/> Seminativo | <input type="checkbox"/> Altro (*)             |
| <input type="checkbox"/> Oliveto + orto          | <input type="checkbox"/> Oliveto sesto regolare   |                                     |  |

\* Descrizione: \_\_\_\_\_

### CARATTERISTICHE E DIMENSIONI DELLA PIANTA

L'albero ha un solo fusto? <input checked="" type="checkbox"/> SI <input type="checkbox"/> NO	La circonferenza del fusto è: <input checked="" type="checkbox"/> Integra <input type="checkbox"/> frammentaria (**)	Diametro del tronco a m 1,30 dal suolo reale o stimato (**) <input type="checkbox"/> tra 70 e 100 cm *** <input checked="" type="checkbox"/> tra 100 e 200 cm <input type="checkbox"/> oltre 200 cm	*** La pianta viene segnalata per: <input type="checkbox"/> forma o portamento <input type="checkbox"/> valore storico-culturale <input type="checkbox"/> localizzazione particolare
---	--	--	---

\*\*\* Motivazione della segnalazione

### PERICOLI

<input type="checkbox"/> Cattiva coltivazione e manutenzione	<input type="checkbox"/> Fuoco
<input checked="" type="checkbox"/> Urbanizzazione ed edificazione	<input type="checkbox"/> Rischio di taglio
<input type="checkbox"/> Abbandono	<input type="checkbox"/> Altro: _____



Regione Puglia  
Ass.to Ecologia  
Ufficio Parchi

## ELENCO DEGLI ULIVI MONUMENTALI - SCHEDA DI RILEVAMENTO -

L.R. 14/2007 - Art. 4

Codice identificativo

Foto Albero 424  
Codice censimento  
n. -----

Scheda n. 424

Data 08.04.2013

Rilevamento effettuato da:

Cognome CARRIERI Nome ERMANNIO

Indirizzo, telefono, e-mail: Via Bellini, 49 - 72015 Fasano (BR)

Ente di appartenenza

### DOVE SI TROVA LA PIANTA ?

Provincia FG  BA  BR  TA  LE  Comune di: Fasano

Località/via ex. S.S. 16 Fasano-Ostuni

### COORDINATE UTM WGS-84

Zona 33 x 34

Longitudine E: 17°22'23.35" Latitudine N: 40°49'44.71"

### PROPRIETA'

Privata

Dati catastali - Foglio n.: 43 Particella n.: 1579

Pubblica

Dati del proprietario CDA DIAGNOSTICA PER IMMAGINI S.R.L.

### IN CHE AMBIENTE SI TROVA?

#### Ambiente Urbano

- Verde pubblico  
 Verde privato

#### Ambiente Extraurbano

- Oliveto puro  
 Oliveto consociato  
 Oliveto + orto

- Oliveto infinito  
 Oliveto sesto irregolare  
 Oliveto sesto regolare

- Incolto  
 Seminativo

- Ambienti naturali (\*)  
 Altro (\*)

\* Descrizione: \_\_\_\_\_

### CARATTERISTICHE E DIMENSIONI DELLA PIANTA

L'albero ha un solo fusto? <input checked="" type="checkbox"/> SI <input type="checkbox"/> NO	La circonferenza del fusto è: <input checked="" type="checkbox"/> Integra <input type="checkbox"/> frammentaria (**)	Diametro del tronco a m 1,30 dal suolo reale o stimato (**) <input checked="" type="checkbox"/> tra 70 e 100 cm *** <input type="checkbox"/> tra 100 e 200 cm <input type="checkbox"/> oltre 200 cm	*** La pianta viene segnalata per: <input type="checkbox"/> forma o portamento <input type="checkbox"/> valore storico-culturale <input type="checkbox"/> localizzazione particolare
---	--	--	---

\*\*\* Motivazione della segnalazione

\_\_\_\_\_

### PERICOLI

- Cattiva coltivazione e manutenzione  
 Urbanizzazione ed edificazione  
 Abbandono

- Fuoco  
 Rischio di taglio  
 Altro: \_\_\_\_\_



Regione Puglia  
Ass.to Ecologia  
Ufficio Parchi

## ELENCO DEGLI ULIVI MONUMENTALI - SCHEDA DI RILEVAMENTO -

L.R. 14/2007 - Art. 4

Codice identificativo

Foto Albero 425  
Codice censimento  
n. 0094170

Scheda n. 425

Data 08.04.2013

Rilevamento effettuato da:

Cognome CARRIERI Nome ERMANN0

Indirizzo, telefono, e-mail: Via Bellini, 49 - 72015 Fasano (BR)

Ente di appartenenza

### DOVE SI TROVA LA PIANTA ?

Provincia FG  BA  BR  TA  LE  Comune di: Fasano

Località/via ex. S.S. 16 Fasano-Ostuni

### COORDINATE UTM WGS-84

Zona 33 x 34

Longitudine E: 17°22'23.16" Latitudine N: 40°49'44.43"

### PROPRIETA'

- Privata  
 Pubblica

Dati catastali - Foglio n.: 43 Particella n.: 138

Dati del proprietario L'ABBATE Lorenza/Maria Giovanna/Stefano

### IN CHE AMBIENTE SI TROVA?

#### Ambiente Urbano

- Verde pubblico  
 Verde privato

#### Ambiente Extraurbano

- Oliveto puro  
 Oliveto consociato  
 Oliveto + orto

- Oliveto infinito  
 Oliveto sesto irregolare  
 Oliveto sesto regolare

- Incolto  
 Seminativo

- Ambienti naturali (\*)  
 Altro (\*)

\* Descrizione: \_\_\_\_\_

### CARATTERISTICHE E DIMENSIONI DELLA PIANTA

L'albero ha un solo fusto? <input checked="" type="checkbox"/> SI <input type="checkbox"/> NO	La circonferenza del fusto è: <input checked="" type="checkbox"/> Integra <input type="checkbox"/> frammentaria (**)	Diametro del tronco a m 1,30 dal suolo reale o stimato (**) <input type="checkbox"/> tra 70 e 100 cm *** <input checked="" type="checkbox"/> tra 100 e 200 cm <input type="checkbox"/> oltre 200 cm	*** La pianta viene segnalata per: <input type="checkbox"/> forma o portamento <input type="checkbox"/> valore storico-culturale <input type="checkbox"/> localizzazione particolare
---	--	--	---


\*\*\* Motivazione della segnalazione

\_\_\_\_\_

### PERICOLI

- Cattiva coltivazione e manutenzione  
 Urbanizzazione ed edificazione  
 Abbandono

- Fuoco  
 Rischio di taglio  
 Altro: \_\_\_\_\_



Regione Puglia  
Ass.to Ecologia  
Ufficio Parchi

## ELENCO DEGLI ULIVI MONUMENTALI - SCHEDA DI RILEVAMENTO -

L.R. 14/2007 - Art. 4

Codice identificativo

Foto Albero 426  
Codice censimento  
n. 0094187

Scheda n. 426

Data 08.04.2013

### Rilevamento effettuato da:

Cognome CARRIERI Nome ERMANN0

Indirizzo, telefono, e-mail: Via Bellini, 49 - 72015 Fasano (BR)

Ente di appartenenza

### DOVE SI TROVA LA PIANTA ?

Provincia FG  BA  BR  TA  LE  Comune di: Fasano

Località/via ex. S.S. 16 Fasano-Ostuni

### COORDINATE UTM WGS-84

Zona 33 x 34

Longitudine E: 17°22'23.05" Latitudine N: 40°49'44.61"

### PROPRIETA'

Privata

Dati catastali - Foglio n.: 43 Particella n.: 138

Pubblica

Dati del proprietario L'ABBATE Lorenza/Maria Giovanna/Stefano

### IN CHE AMBIENTE SI TROVA?

#### Ambiente Urbano

- Verde pubblico  
 Verde privato

#### Ambiente Extraurbano

- Oliveto puro  
 Oliveto consociato  
 Oliveto + orto

- Oliveto infinito  
 Oliveto sesto irregolare  
 Oliveto sesto regolare

- Incolto  
 Seminativo

- Ambienti naturali (\*)  
 Altro (\*)

\* Descrizione: \_\_\_\_\_

### CARATTERISTICHE E DIMENSIONI DELLA PIANTA

L'albero ha un solo fusto? <input checked="" type="checkbox"/> SI <input type="checkbox"/> NO	La circonferenza del fusto è: <input checked="" type="checkbox"/> Integra <input type="checkbox"/> frammentaria (**)	Diametro del tronco a m 1,30 dal suolo reale o stimato (**) <input type="checkbox"/> tra 70 e 100 cm *** <input type="checkbox"/> tra 100 e 200 cm <input checked="" type="checkbox"/> oltre 200 cm	*** La pianta viene segnalata per: <input type="checkbox"/> forma o portamento <input type="checkbox"/> valore storico-culturale <input type="checkbox"/> localizzazione particolare
---	--	--	---

\*\*\* Motivazione della segnalazione

\_\_\_\_\_

### PERICOLI

- Cattiva coltivazione e manutenzione  
 Urbanizzazione ed edificazione  
 Abbandono

- Fuoco  
 Rischio di taglio  
 Altro: \_\_\_\_\_



Regione Puglia  
Ass.to Ecologia  
Ufficio Parchi

## ELENCO DEGLI ULIVI MONUMENTALI - SCHEDA DI RILEVAMENTO -

L.R. 14/2007 - Art. 4

Codice identificativo

Foto Albero 427  
Codice censimento  
n. -----

Scheda n. 427

Data 08.04.2013

Rilevamento effettuato da:

Cognome CARRIERI Nome ERMANN0

Indirizzo, telefono, e-mail: Via Bellini, 49 - 72015 Fasano (BR)

Ente di appartenenza

### DOVE SI TROVA LA PIANTA ?

Provincia FG  BA  BR  TA  LE  Comune di: Fasano

Località/via ex. S.S. 16 Fasano-Ostuni

### COORDINATE UTM WGS-84

Zona 33 x 34

Longitudine E: 17°22'22.69" Latitudine N: 40°49'44.55"

### PROPRIETA'

- Privata  
 Pubblica

Dati catastali - Foglio n.: 43 Particella n.: 138

Dati del proprietario L'ABBATE Lorenza/Maria Giovanna/Stefano

### IN CHE AMBIENTE SI TROVA?

#### Ambiente Urbano

- Verde pubblico  
 Verde privato

#### Ambiente Extraurbano

- Oliveto puro  
 Oliveto consociato  
 Oliveto + orto

- Oliveto infinito  
 Oliveto sesto irregolare  
 Oliveto sesto regolare

- Incolto  
 Seminativo

- Ambienti naturali (\*)  
 Altro (\*)

\* Descrizione: \_\_\_\_\_

### CARATTERISTICHE E DIMENSIONI DELLA PIANTA

L'albero ha un solo fusto? <input checked="" type="checkbox"/> SI <input type="checkbox"/> NO	La circonferenza del fusto è: <input checked="" type="checkbox"/> Integra <input type="checkbox"/> frammentaria (**)	Diametro del tronco a m 1,30 dal suolo reale o stimato (**) <input type="checkbox"/> tra 70 e 100 cm *** <input checked="" type="checkbox"/> tra 100 e 200 cm <input type="checkbox"/> oltre 200 cm	*** La pianta viene segnalata per: <input type="checkbox"/> forma o portamento <input type="checkbox"/> valore storico-culturale <input type="checkbox"/> localizzazione particolare
---	--	--	---

\*\*\* Motivazione della segnalazione

\_\_\_\_\_

### PERICOLI

- Cattiva coltivazione e manutenzione  
 Urbanizzazione ed edificazione  
 Abbandono

- Fuoco  
 Rischio di taglio  
 Altro: \_\_\_\_\_



Regione Puglia  
Ass.to Ecologia  
Ufficio Parchi

## ELENCO DEGLI ULIVI MONUMENTALI - SCHEDA DI RILEVAMENTO -

L.R. 14/2007 - Art. 4

Codice identificativo

Foto Albero 428  
Codice censimento  
n. -----

Scheda n. 428

Data 08.04.2013

Rilevamento effettuato da:

Cognome CARRIERI Nome ERMANN0

Indirizzo, telefono, e-mail: Via Bellini, 49 - 72015 Fasano (BR)

Ente di appartenenza

### DOVE SI TROVA LA PIANTA ?

Provincia FG  BA  BR  TA  LE  Comune di: Fasano

Località/via ex. S.S. 16 Fasano-Ostuni

### COORDINATE UTM WGS-84

Zona 33 x 34

Longitudine E: 17°22'22.12" Latitudine N: 40°49'45.13"

### PROPRIETA'

Privata

Dati catastali - Foglio n.: 43 Particella n.: 138

Pubblica

Dati del proprietario L'ABBATE Lorenza/Maria Giovanna/Stefano

### IN CHE AMBIENTE SI TROVA?

#### Ambiente Urbano

- Verde pubblico  
 Verde privato

#### Ambiente Extraurbano

- Oliveto puro  
 Oliveto consociato  
 Oliveto + orto

- Oliveto infinito  
 Oliveto sesto irregolare  
 Oliveto sesto regolare

- Incolto  
 Seminativo

- Ambienti naturali (\*)  
 Altro (\*)

\* Descrizione: \_\_\_\_\_

### CARATTERISTICHE E DIMENSIONI DELLA PIANTA

L'albero ha un solo fusto?

- SI  
 NO

La circonferenza del fusto è:

- Integra  
 frammentaria (\*\*)

Diametro del tronco a m 1,30 dal suolo reale o stimato (\*\*)

- tra 70 e 100 cm \*\*\*  
 tra 100 e 200 cm  
 oltre 200 cm

\*\*\* La pianta viene segnalata per:

- forma o portamento  
 valore storico-culturale  
 localizzazione particolare

\*\*\* Motivazione della segnalazione

\_\_\_\_\_

### PERICOLI

- Cattiva coltivazione e manutenzione  
 Urbanizzazione ed edificazione  
 Abbandono

- Fuoco  
 Rischio di taglio  
 Altro: \_\_\_\_\_



Regione Puglia  
Ass.to Ecologia  
Ufficio Parchi

## ELENCO DEGLI ULIVI MONUMENTALI - SCHEDA DI RILEVAMENTO -

L.R. 14/2007 - Art. 4

Codice identificativo

Foto Albero 429  
Codice censimento  
n. 0094067

Scheda n. 429

Data 08.04.2013

Rilevamento effettuato da:

Cognome CARRIERI Nome ERMANN0

Indirizzo, telefono, e-mail: Via Bellini, 49 - 72015 Fasano (BR)

Ente di appartenenza

### DOVE SI TROVA LA PIANTA ?

Provincia FG  BA  BR  TA  LE  Comune di: Fasano

Località/via ex. S.S. 16 Fasano-Ostuni

### COORDINATE UTM WGS-84

Zona 33 x 34

Longitudine E: 17°22'21.34" Latitudine N: 40°49'45.41"

### PROPRIETA'

- Privata  
 Pubblica

Dati catastali - Foglio n.: 43 Particella n.: 138

Dati del proprietario L'ABBATE Lorenza/Maria Giovanna/Stefano

### IN CHE AMBIENTE SI TROVA?

#### Ambiente Urbano

- Verde pubblico  
 Verde privato

#### Ambiente Extraurbano

- Oliveto puro  
 Oliveto consociato  
 Oliveto + orto

- Oliveto infinito  
 Oliveto sesto irregolare  
 Oliveto sesto regolare

- Incolto  
 Seminativo

- Ambienti naturali (\*)  
 Altro (\*)

\* Descrizione: \_\_\_\_\_

### CARATTERISTICHE E DIMENSIONI DELLA PIANTA

L'albero ha un solo fusto? <input checked="" type="checkbox"/> SI <input type="checkbox"/> NO	La circonferenza del fusto è: <input type="checkbox"/> Intera <input checked="" type="checkbox"/> frammentaria (**)	Diametro del tronco a m 1,30 dal suolo reale o stimato (**) <input type="checkbox"/> tra 70 e 100 cm *** <input checked="" type="checkbox"/> tra 100 e 200 cm <input type="checkbox"/> oltre 200 cm	*** La pianta viene segnalata per: <input type="checkbox"/> forma o portamento <input type="checkbox"/> valore storico-culturale <input type="checkbox"/> localizzazione particolare
---	---	--	---

\*\*\* Motivazione della segnalazione

\_\_\_\_\_

### PERICOLI

- Cattiva coltivazione e manutenzione  
 Urbanizzazione ed edificazione  
 Abbandono

- Fuoco  
 Rischio di taglio  
 Altro: \_\_\_\_\_



Regione Puglia  
Ass.to Ecologia  
Ufficio Parchi

## ELENCO DEGLI ULIVI MONUMENTALI - SCHEDA DI RILEVAMENTO -

L.R. 14/2007 - Art. 4

Codice identificativo

Foto Albero 430  
Codice censimento  
n. 0095006

Scheda n. 430

Data 08.04.2013

Rilevamento effettuato da:

Cognome CARRIERI Nome ERMANN0

Indirizzo, telefono, e-mail: Via Bellini, 49 - 72015 Fasano (BR)

Ente di appartenenza

### DOVE SI TROVA LA PIANTA ?

Provincia FG  BA  BR  TA  LE  Comune di: Fasano

Località/via ex. S.S. 16 Fasano-Ostuni

### COORDINATE UTM WGS-84

Zona 33 x 34

Longitudine E: 17°22'21.53" Latitudine N: 40°49'45.12"

### PROPRIETA'

Privata

Dati catastali - Foglio n.: 43 Particella n.: 138

Pubblica

Dati del proprietario L'ABBATE Lorenza/Maria Giovanna/Stefano

### IN CHE AMBIENTE SI TROVA?

#### Ambiente Urbano

- Verde pubblico  
 Verde privato

#### Ambiente Extraurbano

- Oliveto puro  
 Oliveto consociato  
 Oliveto + orto

- Oliveto infinito  
 Oliveto sesto irregolare  
 Oliveto sesto regolare

- Incolto  
 Seminativo

- Ambienti naturali (\*)  
 Altro (\*)

\* Descrizione: \_\_\_\_\_

### CARATTERISTICHE E DIMENSIONI DELLA PIANTA

L'albero ha un solo fusto? <input checked="" type="checkbox"/> SI <input type="checkbox"/> NO	La circonferenza del fusto è: <input type="checkbox"/> Intgra <input checked="" type="checkbox"/> frammentaria (**)	Diametro del tronco a m 1,30 dal suolo reale o stimato (**) <input checked="" type="checkbox"/> tra 70 e 100 cm *** <input type="checkbox"/> tra 100 e 200 cm <input type="checkbox"/> oltre 200 cm	*** La pianta viene segnalata per: <input type="checkbox"/> forma o portamento <input type="checkbox"/> valore storico-culturale <input type="checkbox"/> localizzazione particolare
---	---	--	---

\*\*\* Motivazione della segnalazione

\_\_\_\_\_

### PERICOLI

- Cattiva coltivazione e manutenzione  
 Urbanizzazione ed edificazione  
 Abbandono

- Fuoco  
 Rischio di taglio  
 Altro: \_\_\_\_\_



Regione Puglia  
Ass.to Ecologia  
Ufficio Parchi

## ELENCO DEGLI ULIVI MONUMENTALI - SCHEDA DI RILEVAMENTO -

L.R. 14/2007 – Art. 4

Codice identificativo

Foto Albero 431  
Codice censimento  
n. -----

Scheda n. 431

Data 08.04.2013

*Rilevamento effettuato da:*

Cognome CARRIERI Nome ERMANN0

Indirizzo, telefono, e-mail: Via Bellini, 49 – 72015 Fasano (BR)

*Ente di appartenenza*

### DOVE SI TROVA LA PIANTA ?

Provincia FG  BA  BR  TA  LE  Comune di: Fasano

Località/via ex. S.S. 16 Fasano-Ostuni

### COORDINATE UTM WGS-84

Zona 33 x 34

Longitudine E: 17°22'21.85" Latitudine N: 40°49'44.75"

### PROPRIETA'

- Privata  
 Pubblica

Dati catastali - Foglio n.: 43 Particella n.: 138

Dati del proprietario L'ABBATE Lorenza/Maria Giovanna/Stefano

### IN CHE AMBIENTE SI TROVA?

#### Ambiente Urbano

- Verde pubblico  
 Verde privato

#### Ambiente Extraurbano

- Oliveto puro  
 Oliveto consociato  
 Oliveto + orto

- Oliveto infinito  
 Oliveto sesto irregolare  
 Oliveto sesto regolare

- Incolto  
 Seminativo

- Ambienti naturali (\*)  
 Altro (\*)

\* Descrizione: \_\_\_\_\_

### CARATTERISTICHE E DIMENSIONI DELLA PIANTA

L'albero ha un solo fusto?

- SI  
 NO

La circonferenza del fusto è:

- Integra  
 frammentaria (\*\*)

Diametro del tronco a m 1,30 dal suolo reale o stimato (\*\*)

- tra 70 e 100 cm \*\*\*  
 tra 100 e 200 cm  
 oltre 200 cm

\*\*\* La pianta viene segnalata per:

- forma o portamento  
 valore storico-culturale  
 localizzazione particolare

\*\*\* Motivazione della segnalazione

\_\_\_\_\_

### PERICOLI

- Cattiva coltivazione e manutenzione  
 Urbanizzazione ed edificazione  
 Abbandono

- Fuoco  
 Rischio di taglio  
 Altro: \_\_\_\_\_



Regione Puglia  
Ass.to Ecologia  
Ufficio Parchi

## ELENCO DEGLI ULIVI MONUMENTALI - SCHEDA DI RILEVAMENTO -

L.R. 14/2007 – Art. 4

Codice identificativo

Foto Albero 432  
Codice censimento  
n. 0095345

Scheda n. 432

Data 08.04.2013

**Rilevamento effettuato da:**

Cognome CARRIERI Nome ERMANN0

Indirizzo, telefono, e-mail: Via Bellini, 49 – 72015 Fasano (BR)

Ente di appartenenza

### DOVE SI TROVA LA PIANTA ?

Provincia FG  BA  BR  TA  LE  Comune di: Fasano

Località/via ex. S.S. 16 Fasano-Ostuni

### COORDINATE UTM WGS-84

Zona 33 x 34

Longitudine E: 17°22'22.39" Latitudine N: 40°49'44.39"

### PROPRIETA'

- Privata  
 Pubblica

Dati catastali - Foglio n.: 43 Particella n.: 138

Dati del proprietario L'ABBATE Lorenza/Maria Giovanna/Stefano

### IN CHE AMBIENTE SI TROVA?

**Ambiente Urbano**

- Verde pubblico  
 Verde privato

**Ambiente Extraurbano**

- Oliveto puro  
 Oliveto consociato  
 Oliveto + orto

- Oliveto infinito  
 Oliveto sesto irregolare  
 Oliveto sesto regolare

- Incolto  
 Seminativo

- Ambienti naturali (\*)  
 Altro (\*)

\* Descrizione: \_\_\_\_\_

### CARATTERISTICHE E DIMENSIONI DELLA PIANTA

L'albero ha un solo fusto?  <input checked="" type="checkbox"/> SI  <input type="checkbox"/> NO	La circonferenza del fusto è:  <input checked="" type="checkbox"/> Intgra  <input type="checkbox"/> frammentaria (**)	Diametro del tronco a m 1,30 dal suolo reale o stimato (**)  <input type="checkbox"/> tra 70 e 100 cm *** <input checked="" type="checkbox"/> tra 100 e 200 cm  <input type="checkbox"/> oltre 200 cm	*** La pianta viene segnalata per:  <input type="checkbox"/> forma o portamento <input type="checkbox"/> valore storico-culturale <input type="checkbox"/> localizzazione particolare
---	---	--	---

\*\*\* Motivazione della segnalazione

\_\_\_\_\_

\_\_\_\_\_

### PERICOLI

<input type="checkbox"/> Cattiva coltivazione e manutenzione <input checked="" type="checkbox"/> Urbanizzazione ed edificazione <input type="checkbox"/> Abbandono	<input type="checkbox"/> Fuoco <input type="checkbox"/> Rischio di taglio <input type="checkbox"/> Altro: _____
--	---



Regione Puglia  
Ass.to Ecologia  
Ufficio Parchi

## ELENCO DEGLI ULIVI MONUMENTALI - SCHEDA DI RILEVAMENTO -

L.R. 14/2007 - Art. 4

Codice identificativo

Foto Albero 433  
Codice censimento  
n. 0095392

Scheda n. 433

Data 08.04.2013

Rilevamento effettuato da:

Cognome CARRIERI Nome ERMANN0

Indirizzo, telefono, e-mail: Via Bellini, 49 - 72015 Fasano (BR)

Ente di appartenenza

### DOVE SI TROVA LA PIANTA ?

Provincia FG  BA  BR  TA  LE  Comune di: Fasano

Località/via ex. S.S. 16 Fasano-Ostuni

### COORDINATE UTM WGS-84

Zona 33 x 34

Longitudine E: 17°22'22.62" Latitudine N: 40°49'44.09"

### PROPRIETA'

Privata

Dati catastali - Foglio n.: 43 Particella n.: 138

Pubblica

Dati del proprietario L'ABBATE Lorenza/Maria Giovanna/Stefano

### IN CHE AMBIENTE SI TROVA?

#### Ambiente Urbano

- Verde pubblico  
 Verde privato

#### Ambiente Extraurbano

- Oliveto puro  
 Oliveto consociato  
 Oliveto + orto

- Oliveto infinito  
 Oliveto sesto irregolare  
 Oliveto sesto regolare

- Incolto  
 Seminativo

- Ambienti naturali (\*)  
 Altro (\*)

\* Descrizione: \_\_\_\_\_

### CARATTERISTICHE E DIMENSIONI DELLA PIANTA

L'albero ha un solo fusto? <input checked="" type="checkbox"/> SI <input type="checkbox"/> NO	La circonferenza del fusto è: <input checked="" type="checkbox"/> Integra <input type="checkbox"/> frammentaria (**)	Diametro del tronco a m 1,30 dal suolo reale o stimato (**) <input checked="" type="checkbox"/> tra 70 e 100 cm *** <input type="checkbox"/> tra 100 e 200 cm <input type="checkbox"/> oltre 200 cm	*** La pianta viene segnalata per: <input type="checkbox"/> forma o portamento <input type="checkbox"/> valore storico-culturale <input type="checkbox"/> localizzazione particolare
---	--	--	---

\*\*\* Motivazione della segnalazione

\_\_\_\_\_

### PERICOLI

- Cattiva coltivazione e manutenzione  
 Urbanizzazione ed edificazione  
 Abbandono

- Fuoco  
 Rischio di taglio  
 Altro: \_\_\_\_\_



Regione Puglia  
Ass.to Ecologia  
Ufficio Parchi

## ELENCO DEGLI ULIVI MONUMENTALI - SCHEDA DI RILEVAMENTO -

L.R. 14/2007 - Art. 4

Codice identificativo

Foto Albero 434  
Codice censimento  
n. 0094174

Scheda n. 434

Data 08.04.2013

Rilevamento effettuato da:

Cognome CARRIERI Nome ERMANNIO

Indirizzo, telefono, e-mail: Via Bellini, 49 - 72015 Fasano (BR)

Ente di appartenenza

### DOVE SI TROVA LA PIANTA ?

Provincia FG  BA  BR  TA  LE  Comune di: Fasano

Località/via ex. S.S. 16 Fasano-Ostuni

### COORDINATE UTM WGS-84

Zona 33 x 34

Longitudine E: 17°22'23.05" Latitudine N: 40°49'44.10"

### PROPRIETA'

Privata

Dati catastali - Foglio n.: 43 Particella n.: 139

Pubblica

Dati del proprietario L'ABBATE Lorenza/Maria Giovanna/Stefano

### IN CHE AMBIENTE SI TROVA?

#### Ambiente Urbano

- Verde pubblico  
 Verde privato

#### Ambiente Extraurbano

- Oliveto puro  
 Oliveto consociato  
 Oliveto + orto

- Oliveto infinito  
 Oliveto sesto irregolare  
 Oliveto sesto regolare

- Incolto  
 Seminativo

- Ambienti naturali (\*)  
 Altro (\*)

\* Descrizione: \_\_\_\_\_

### CARATTERISTICHE E DIMENSIONI DELLA PIANTA

L'albero ha un solo fusto?

- SI  
 NO

La circonferenza del fusto è:

- Integra  
 frammentaria (\*\*)

Diametro del tronco a m 1,30 dal suolo reale o stimato (\*\*)

- tra 70 e 100 cm \*\*\*  
 tra 100 e 200 cm  
 oltre 200 cm

\*\*\* La pianta viene segnalata per:

- forma o portamento  
 valore storico-culturale  
 localizzazione particolare

\*\*\* Motivazione della segnalazione

\_\_\_\_\_

### PERICOLI

- Cattiva coltivazione e manutenzione  
 Urbanizzazione ed edificazione  
 Abbandono

- Fuoco  
 Rischio di taglio  
 Altro: \_\_\_\_\_



Regione Puglia  
Ass.to Ecologia  
Ufficio Parchi

## ELENCO DEGLI ULIVI MONUMENTALI - SCHEDA DI RILEVAMENTO -

L.R. 14/2007 - Art. 4

Codice identificativo

Foto Albero 435  
Codice censimento  
n. 0094436

Scheda n. 435

Data 08.04.2013

Rilevamento effettuato da:

Cognome CARRIERI Nome ERMANNIO

Indirizzo, telefono, e-mail: Via Bellini, 49 - 72015 Fasano (BR)

Ente di appartenenza

### DOVE SI TROVA LA PIANTA ?

Provincia FG  BA  BR  TA  LE  Comune di: Fasano

Località/via ex. S.S. 16 Fasano-Ostuni

### COORDINATE UTM WGS-84

Zona 33 x 34

Longitudine E: 17°22'23.09" Latitudine N: 40°49'43.81"

### PROPRIETA'

Privata

Dati catastali - Foglio n.: 43 Particella n.: 139

Pubblica

Dati del proprietario L'ABBATE Lorenza/Maria Giovanna/Stefano

### IN CHE AMBIENTE SI TROVA?

#### Ambiente Urbano

- Verde pubblico  
 Verde privato

#### Ambiente Extraurbano

- Oliveto puro  
 Oliveto consociato  
 Oliveto + orto

- Oliveto infinito  
 Oliveto sesto irregolare  
 Oliveto sesto regolare

- Incolto  
 Seminativo

- Ambienti naturali (\*)  
 Altro (\*)

\* Descrizione: \_\_\_\_\_

### CARATTERISTICHE E DIMENSIONI DELLA PIANTA

L'albero ha un solo fusto?

- SI  
 NO

La circonferenza del fusto è:

- Integra  
 frammentaria (\*\*)

Diametro del tronco a m 1,30 dal suolo reale o stimato (\*\*)

- tra 70 e 100 cm \*\*\*  
 tra 100 e 200 cm  
 oltre 200 cm

\*\*\* La pianta viene segnalata per:

- forma o portamento  
 valore storico-culturale  
 localizzazione particolare

\*\*\* Motivazione della segnalazione

\_\_\_\_\_

### PERICOLI

- Cattiva coltivazione e manutenzione  
 Urbanizzazione ed edificazione  
 Abbandono

- Fuoco  
 Rischio di taglio  
 Altro: \_\_\_\_\_



Regione Puglia  
Ass.to Ecologia  
Ufficio Parchi

## ELENCO DEGLI ULIVI MONUMENTALI - SCHEDA DI RILEVAMENTO -

L.R. 14/2007 - Art. 4

Codice identificativo

Foto Albero 436  
Codice censimento  
n. 0094387

Scheda n. 436

Data 08.04.2013

Rilevamento effettuato da:

Cognome CARRIERI Nome ERMANN0

Indirizzo, telefono, e-mail: Via Bellini, 49 - 72015 Fasano (BR)

Ente di appartenenza

### DOVE SI TROVA LA PIANTA ?

Provincia FG  BA  BR  TA  LE  Comune di: Fasano

Località/via ex. S.S. 16 Fasano-Ostuni

### COORDINATE UTM WGS-84

Zona 33 x 34

Longitudine E: 17°22'23.64" Latitudine N: 40°49'43.85"

### PROPRIETA'

Privata

Dati catastali - Foglio n.: 43 Particella n.: 139

Pubblica

Dati del proprietario L'ABBATE Lorenza/Maria Giovanna/Stefano

### IN CHE AMBIENTE SI TROVA?

#### Ambiente Urbano

- Verde pubblico  
 Verde privato

#### Ambiente Extraurbano

- Oliveto puro  
 Oliveto consociato  
 Oliveto + orto

- Oliveto infinito  
 Oliveto sesto irregolare  
 Oliveto sesto regolare

- Incolto  
 Seminativo

- Ambienti naturali (\*)  
 Altro (\*)

\* Descrizione: \_\_\_\_\_

### CARATTERISTICHE E DIMENSIONI DELLA PIANTA

L'albero ha un solo fusto?

- SI  
 NO

La circonferenza del fusto è:

- Integra  
 frammentaria (\*\*)

Diametro del tronco a m 1,30 dal suolo reale o stimato (\*\*)

- tra 70 e 100 cm \*\*\*  
 tra 100 e 200 cm  
 oltre 200 cm

\*\*\* La pianta viene segnalata per:

- forma o portamento  
 valore storico-culturale  
 localizzazione particolare

\*\*\* Motivazione della segnalazione

\_\_\_\_\_

### PERICOLI

- Cattiva coltivazione e manutenzione  
 Urbanizzazione ed edificazione  
 Abbandono

- Fuoco  
 Rischio di taglio  
 Altro: \_\_\_\_\_



Regione Puglia  
Ass.to Ecologia  
Ufficio Parchi

## ELENCO DEGLI ULIVI MONUMENTALI - SCHEDA DI RILEVAMENTO -

L.R. 14/2007 - Art. 4

Codice identificativo

Foto Albero 437  
Codice censimento  
n. 0094466

Scheda n. 437

Data 08.04.2013

Rilevamento effettuato da:

Cognome CARRIERI Nome ERMANNIO

Indirizzo, telefono, e-mail: Via Bellini, 49 - 72015 Fasano (BR)

Ente di appartenenza

### DOVE SI TROVA LA PIANTA ?

Provincia FG  BA  BR  TA  LE  Comune di: Fasano

Località/via ex. S.S. 16 Fasano-Ostuni

### COORDINATE UTM WGS-84

Zona 33 x 34

Longitudine E: 17°22'23.67" Latitudine N: 40°49'44.13"

### PROPRIETA'

Privata

Dati catastali - Foglio n.: 43 Particella n.: 139

Pubblica

Dati del proprietario L'ABBATE Lorenza/Maria Giovanna/Stefano

### IN CHE AMBIENTE SI TROVA?

#### Ambiente Urbano

- Verde pubblico  
 Verde privato

#### Ambiente Extraurbano

- Oliveto puro  
 Oliveto consociato  
 Oliveto + orto

- Oliveto infinito  
 Oliveto sesto irregolare  
 Oliveto sesto regolare

- Incolto  
 Seminativo

- Ambienti naturali (\*)  
 Altro (\*)

\* Descrizione: \_\_\_\_\_

### CARATTERISTICHE E DIMENSIONI DELLA PIANTA

L'albero ha un solo fusto?

- SI  
 NO

La circonferenza del fusto è:

- Integra  
 frammentaria (\*\*)

Diametro del tronco a m 1,30 dal suolo reale o stimato (\*\*)

- tra 70 e 100 cm \*\*\*  
 tra 100 e 200 cm  
 oltre 200 cm

\*\*\* La pianta viene segnalata per:

- forma o portamento  
 valore storico-culturale  
 localizzazione particolare

\*\*\* Motivazione della segnalazione

\_\_\_\_\_

### PERICOLI

- Cattiva coltivazione e manutenzione  
 Urbanizzazione ed edificazione  
 Abbandono

- Fuoco  
 Rischio di taglio  
 Altro: \_\_\_\_\_



Regione Puglia  
Ass.to Ecologia  
Ufficio Parchi

## ELENCO DEGLI ULIVI MONUMENTALI - SCHEDA DI RILEVAMENTO -

L.R. 14/2007 – Art. 4

Codice identificativo

Foto Albero 438  
Codice censimento  
n. 0094523

Scheda n. 438

Data 08.04.2013

Rilevamento effettuato da:

Cognome CARRIERI Nome ERMANN0

Indirizzo, telefono, e-mail: Via Bellini, 49 – 72015 Fasano (BR)

Ente di appartenenza

### DOVE SI TROVA LA PIANTA ?

Provincia FG  BA  BR  TA  LE  Comune di: Fasano

Località/via ex. S.S. 16 Fasano-Ostuni

### COORDINATE UTM WGS-84

Zona 33 x 34

Longitudine E: 17°22'24.13" Latitudine N: 40°49'43.81"

### PROPRIETA'

- Privata  
 Pubblica

Dati catastali - Foglio n.: 43 Particella n.: 139

Dati del proprietario L'ABBATE Lorenza/Maria Giovanna/Stefano

### IN CHE AMBIENTE SI TROVA?

#### Ambiente Urbano

- Verde pubblico  
 Verde privato

#### Ambiente Extraurbano

- Oliveto puro  
 Oliveto consociato  
 Oliveto + orto

- Oliveto infinito  
 Oliveto sesto irregolare  
 Oliveto sesto regolare

- Incolto  
 Seminativo

- Ambienti naturali (\*)  
 Altro (\*)

\* Descrizione: \_\_\_\_\_

### CARATTERISTICHE E DIMENSIONI DELLA PIANTA

L'albero ha un solo fusto? <input checked="" type="checkbox"/> SI <input type="checkbox"/> NO	La circonferenza del fusto è: <input type="checkbox"/> Intgra <input checked="" type="checkbox"/> frammentaria (**)	Diametro del tronco a m 1,30 dal suolo reale o stimato (**) <input type="checkbox"/> tra 70 e 100 cm *** <input checked="" type="checkbox"/> tra 100 e 200 cm <input type="checkbox"/> oltre 200 cm	*** La pianta viene segnalata per: <input type="checkbox"/> forma o portamento <input type="checkbox"/> valore storico-culturale <input type="checkbox"/> localizzazione particolare
---	---	--	---

\*\*\* Motivazione della segnalazione

### PERICOLI

- Cattiva coltivazione e manutenzione  
 Urbanizzazione ed edificazione  
 Abbandono

- Fuoco  
 Rischio di taglio  
 Altro: \_\_\_\_\_



Regione Puglia  
Ass.to Ecologia  
Ufficio Parchi

## ELENCO DEGLI ULIVI MONUMENTALI - SCHEDA DI RILEVAMENTO -

L.R. 14/2007 - Art. 4

Codice identificativo

Foto Albero 439  
Codice censimento  
n. 0095053

Scheda n. 439

Data 08.04.2013

Rilevamento effettuato da:

Cognome CARRIERI Nome ERMANN0

Indirizzo, telefono, e-mail: Via Bellini, 49 - 72015 Fasano (BR)

Ente di appartenenza

### DOVE SI TROVA LA PIANTA ?

Provincia FG  BA  BR  TA  LE  Comune di: Fasano

Località/via ex. S.S. 16 Fasano-Ostuni

### COORDINATE UTM WGS-84

Zona 33 x 34

Longitudine E: 17°22'24.97" Latitudine N: 40°49'43.71"

### PROPRIETA'

- Privata  
 Pubblica

Dati catastali - Foglio n.: 43 Particella n.: 139

Dati del proprietario L'ABBATE Lorenza/Maria Giovanna/Stefano

### IN CHE AMBIENTE SI TROVA?

#### Ambiente Urbano

- Verde pubblico  
 Verde privato

#### Ambiente Extraurbano

- Oliveto puro  
 Oliveto consociato  
 Oliveto + orto

- Oliveto infinito  
 Oliveto sesto irregolare  
 Oliveto sesto regolare

- Incolto  
 Seminativo

- Ambienti naturali (\*)  
 Altro (\*)

\* Descrizione: \_\_\_\_\_

### CARATTERISTICHE E DIMENSIONI DELLA PIANTA

L'albero ha un solo fusto? <input checked="" type="checkbox"/> SI <input type="checkbox"/> NO	La circonferenza del fusto è: <input checked="" type="checkbox"/> Integra <input type="checkbox"/> frammentaria (**)	Diametro del tronco a m 1,30 dal suolo reale o stimato (**) <input type="checkbox"/> tra 70 e 100 cm *** <input checked="" type="checkbox"/> tra 100 e 200 cm <input type="checkbox"/> oltre 200 cm	*** La pianta viene segnalata per: <input type="checkbox"/> forma o portamento <input type="checkbox"/> valore storico-culturale <input type="checkbox"/> localizzazione particolare
---	--	--	---


\*\*\* Motivazione della segnalazione

\_\_\_\_\_

### PERICOLI

- Cattiva coltivazione e manutenzione  
 Urbanizzazione ed edificazione  
 Abbandono

- Fuoco  
 Rischio di taglio  
 Altro: \_\_\_\_\_



Regione Puglia  
Ass.to Ecologia  
Ufficio Parchi

## ELENCO DEGLI ULIVI MONUMENTALI - SCHEDA DI RILEVAMENTO -

L.R. 14/2007 - Art. 4

Codice identificativo

Foto Albero 440  
Codice censimento  
n. 0094374

Scheda n. 440

Data 08.04.2013

Rilevamento effettuato da:

Cognome CARRIERI Nome ERMANNIO

Indirizzo, telefono, e-mail: Via Bellini, 49 - 72015 Fasano (BR)

Ente di appartenenza

### DOVE SI TROVA LA PIANTA ?

Provincia FG  BA  BR  TA  LE  Comune di: Fasano

Località/via ex. S.S. 16 Fasano-Ostuni

### COORDINATE UTM WGS-84

Zona 33 x 34

Longitudine E: 17°22'24.46" Latitudine N: 40°49'43.43"

### PROPRIETA'

- Privata  
 Pubblica

Dati catastali - Foglio n.: 43 Particella n.: 139

Dati del proprietario L'ABBATE Lorenza/Maria Giovanna/Stefano

### IN CHE AMBIENTE SI TROVA?

#### Ambiente Urbano

- Verde pubblico  
 Verde privato

#### Ambiente Extraurbano

- Oliveto puro  
 Oliveto consociato  
 Oliveto + orto

- Oliveto infinito  
 Oliveto sesto irregolare  
 Oliveto sesto regolare

- Incolto  
 Seminativo

- Ambienti naturali (\*)  
 Altro (\*)

\* Descrizione: \_\_\_\_\_

### CARATTERISTICHE E DIMENSIONI DELLA PIANTA

L'albero ha un solo fusto? <input checked="" type="checkbox"/> SI <input type="checkbox"/> NO	La circonferenza del fusto è: <input type="checkbox"/> Intgra <input checked="" type="checkbox"/> frammentaria (**)	Diametro del tronco a m 1,30 dal suolo reale o stimato (**) <input type="checkbox"/> tra 70 e 100 cm *** <input checked="" type="checkbox"/> tra 100 e 200 cm <input type="checkbox"/> oltre 200 cm	*** La pianta viene segnalata per: <input type="checkbox"/> forma o portamento <input type="checkbox"/> valore storico-culturale <input type="checkbox"/> localizzazione particolare
---	---	--	---

\*\*\* Motivazione della segnalazione

\_\_\_\_\_

### PERICOLI

- Cattiva coltivazione e manutenzione  
 Urbanizzazione ed edificazione  
 Abbandono

- Fuoco  
 Rischio di taglio  
 Altro: \_\_\_\_\_



Regione Puglia  
Ass.to Ecologia  
Ufficio Parchi

## ELENCO DEGLI ULIVI MONUMENTALI - SCHEDA DI RILEVAMENTO -

L.R. 14/2007 - Art. 4

Codice identificativo

Foto Albero 441  
Codice censimento  
n. 0095048

Scheda n. 441

Data 08.04.2013

Rilevamento effettuato da:

Cognome CARRIERI Nome ERMANN0

Indirizzo, telefono, e-mail: Via Bellini, 49 - 72015 Fasano (BR)

Ente di appartenenza

### DOVE SI TROVA LA PIANTA ?

Provincia FG  BA  BR  TA  LE  Comune di: Fasano

Località/via ex. S.S. 16 Fasano-Ostuni

### COORDINATE UTM WGS-84

Zona 33 x 34

Longitudine E: 17°22'24.20" Latitudine N: 40°49'43.28"

### PROPRIETA'

Privata

Dati catastali - Foglio n.: 43 Particella n.: 139

Pubblica

Dati del proprietario L'ABBATE Lorenza/Maria Giovanna/Stefano

### IN CHE AMBIENTE SI TROVA?

#### Ambiente Urbano

- Verde pubblico  
 Verde privato

#### Ambiente Extraurbano

- Oliveto puro  
 Oliveto consociato  
 Oliveto + orto

- Oliveto infinito  
 Oliveto sesto irregolare  
 Oliveto sesto regolare

- Incolto  
 Seminativo

- Ambienti naturali (\*)  
 Altro (\*)

\* Descrizione: \_\_\_\_\_

### CARATTERISTICHE E DIMENSIONI DELLA PIANTA

L'albero ha un solo fusto? <input checked="" type="checkbox"/> SI <input type="checkbox"/> NO	La circonferenza del fusto è: <input checked="" type="checkbox"/> Integra <input type="checkbox"/> frammentaria (**)	Diametro del tronco a m 1,30 dal suolo reale o stimato (**) <input checked="" type="checkbox"/> tra 70 e 100 cm *** <input type="checkbox"/> tra 100 e 200 cm <input type="checkbox"/> oltre 200 cm	*** La pianta viene segnalata per: <input type="checkbox"/> forma o portamento <input type="checkbox"/> valore storico-culturale <input type="checkbox"/> localizzazione particolare
---	--	--	---


\*\*\* Motivazione della segnalazione

\_\_\_\_\_

### PERICOLI

- Cattiva coltivazione e manutenzione  
 Urbanizzazione ed edificazione  
 Abbandono

- Fuoco  
 Rischio di taglio  
 Altro: \_\_\_\_\_



Regione Puglia  
Ass.to Ecologia  
Ufficio Parchi

## ELENCO DEGLI ULIVI MONUMENTALI - SCHEDA DI RILEVAMENTO -

L.R. 14/2007 - Art. 4

Codice identificativo

Foto Albero 442  
Codice censimento  
n. 0094260

Scheda n. 442

Data 08.04.2013

Rilevamento effettuato da:

Cognome CARRIERI Nome ERMANN0

Indirizzo, telefono, e-mail: Via Bellini, 49 - 72015 Fasano (BR)

Ente di appartenenza

### DOVE SI TROVA LA PIANTA ?

Provincia FG  BA  BR  TA  LE  Comune di: Fasano

Località/via ex. S.S. 16 Fasano-Ostuni

### COORDINATE UTM WGS-84

Zona 33 x 34

Longitudine E: 17°22'23.67" Latitudine N: 40°49'43.49"

### PROPRIETA'

Privata

Dati catastali - Foglio n.: 43 Particella n.: 139

Pubblica

Dati del proprietario L'ABBATE Lorenza/Maria Giovanna/Stefano

### IN CHE AMBIENTE SI TROVA?

#### Ambiente Urbano

- Verde pubblico  
 Verde privato

#### Ambiente Extraurbano

- Oliveto puro  
 Oliveto consociato  
 Oliveto + orto

- Oliveto infinito  
 Oliveto sesto irregolare  
 Oliveto sesto regolare

- Incolto  
 Seminativo

- Ambienti naturali (\*)  
 Altro (\*)

\* Descrizione: \_\_\_\_\_

### CARATTERISTICHE E DIMENSIONI DELLA PIANTA

L'albero ha un solo fusto? <input checked="" type="checkbox"/> SI <input type="checkbox"/> NO	La circonferenza del fusto è: <input checked="" type="checkbox"/> Integra <input type="checkbox"/> frammentaria (**)	Diametro del tronco a m 1,30 dal suolo reale o stimato (**) <input checked="" type="checkbox"/> tra 70 e 100 cm *** <input type="checkbox"/> tra 100 e 200 cm <input type="checkbox"/> oltre 200 cm	*** La pianta viene segnalata per: <input type="checkbox"/> forma o portamento <input type="checkbox"/> valore storico-culturale <input type="checkbox"/> localizzazione particolare
---	--	--	---

\*\*\* Motivazione della segnalazione

\_\_\_\_\_

### PERICOLI

<input type="checkbox"/> Cattiva coltivazione e manutenzione	<input type="checkbox"/> Fuoco
<input checked="" type="checkbox"/> Urbanizzazione ed edificazione	<input type="checkbox"/> Rischio di taglio
<input type="checkbox"/> Abbandono	<input type="checkbox"/> Altro: _____



Regione Puglia  
Ass.to Ecologia  
Ufficio Parchi

## ELENCO DEGLI ULIVI MONUMENTALI - SCHEDA DI RILEVAMENTO -

L.R. 14/2007 - Art. 4

Codice identificativo

Foto Albero 443  
Codice censimento  
n. 0094189

Scheda n. 443

Data 08.04.2013

Rilevamento effettuato da:

Cognome CARRIERI Nome ERMANN0

Indirizzo, telefono, e-mail: Via Bellini, 49 - 72015 Fasano (BR)

Ente di appartenenza

### DOVE SI TROVA LA PIANTA ?

Provincia FG  BA  BR  TA  LE  Comune di: Fasano

Località/via ex. S.S. 16 Fasano-Ostuni

### COORDINATE UTM WGS-84

Zona 33 x 34

Longitudine E: 17°22'23.29" Latitudine N: 40°49'43.41"

### PROPRIETA'

Privata

Dati catastali - Foglio n.: 43 Particella n.: 54

Pubblica

Dati del proprietario COLUCCI Pietro

### IN CHE AMBIENTE SI TROVA?

#### Ambiente Urbano

- Verde pubblico  
 Verde privato

#### Ambiente Extraurbano

- Oliveto puro  
 Oliveto consociato  
 Oliveto + orto
- Oliveto infinito  
 Oliveto sesto irregolare  
 Oliveto sesto regolare
- Incolto  
 Seminativo
- Ambienti naturali (\*)  
 Altro (\*)

\* Descrizione: \_\_\_\_\_


### CARATTERISTICHE E DIMENSIONI DELLA PIANTA

L'albero ha un solo fusto? <input checked="" type="checkbox"/> SI <input type="checkbox"/> NO	La circonferenza del fusto è: <input checked="" type="checkbox"/> Integra <input type="checkbox"/> frammentaria (**)	Diametro del tronco a m 1,30 dal suolo reale o stimato (**) <input checked="" type="checkbox"/> tra 70 e 100 cm *** <input type="checkbox"/> tra 100 e 200 cm <input type="checkbox"/> oltre 200 cm	*** La pianta viene segnalata per: <input type="checkbox"/> forma o portamento <input type="checkbox"/> valore storico-culturale <input type="checkbox"/> localizzazione particolare
---	--	--	---

\*\*\* Motivazione della segnalazione

### PERICOLI

<input type="checkbox"/> Cattiva coltivazione e manutenzione	<input type="checkbox"/> Fuoco
<input checked="" type="checkbox"/> Urbanizzazione ed edificazione	<input type="checkbox"/> Rischio di taglio
<input type="checkbox"/> Abbandono	<input type="checkbox"/> Altro: _____



Regione Puglia  
Ass.to Ecologia  
Ufficio Parchi

## ELENCO DEGLI ULIVI MONUMENTALI - SCHEDA DI RILEVAMENTO -

L.R. 14/2007 - Art. 4

Codice identificativo

Foto Albero 444  
Codice censimento  
n. 0094397

Scheda n. 444

Data 08.04.2013

Rilevamento effettuato da:

Cognome CARRIERI Nome ERMANN0

Indirizzo, telefono, e-mail: Via Bellini, 49 - 72015 Fasano (BR)

Ente di appartenenza

### DOVE SI TROVA LA PIANTA ?

Provincia FG  BA  BR  TA  LE  Comune di: Fasano

Località/via ex. S.S. 16 Fasano-Ostuni

### COORDINATE UTM WGS-84

Zona 33 x 34

Longitudine E: 17°22'23.31" Latitudine N: 40°49'43.09"

### PROPRIETA'

- Privata  
 Pubblica

Dati catastali - Foglio n.: 43 Particella n.: 54

Dati del proprietario COLUCCI Pietro

### IN CHE AMBIENTE SI TROVA?

#### Ambiente Urbano

- Verde pubblico  
 Verde privato

#### Ambiente Extraurbano

- Oliveto puro  
 Oliveto consociato  
 Oliveto + orto

- Oliveto infinito  
 Oliveto sesto irregolare  
 Oliveto sesto regolare

- Incolto  
 Seminativo

- Ambienti naturali (\*)  
 Altro (\*)

\* Descrizione: \_\_\_\_\_

### CARATTERISTICHE E DIMENSIONI DELLA PIANTA

L'albero ha un solo fusto? <input checked="" type="checkbox"/> SI <input type="checkbox"/> NO	La circonferenza del fusto è: <input checked="" type="checkbox"/> Integra <input type="checkbox"/> frammentaria (**)	Diametro del tronco a m 1,30 dal suolo reale o stimato (**) <input checked="" type="checkbox"/> tra 70 e 100 cm *** <input type="checkbox"/> tra 100 e 200 cm <input type="checkbox"/> oltre 200 cm	*** La pianta viene segnalata per: <input type="checkbox"/> forma o portamento <input type="checkbox"/> valore storico-culturale <input type="checkbox"/> localizzazione particolare
---	--	--	---

\*\*\* Motivazione della segnalazione

\_\_\_\_\_

### PERICOLI

- Cattiva coltivazione e manutenzione  
 Urbanizzazione ed edificazione  
 Abbandono

- Fuoco  
 Rischio di taglio  
 Altro: \_\_\_\_\_



Regione Puglia  
Ass.to Ecologia  
Ufficio Parchi

## ELENCO DEGLI ULIVI MONUMENTALI - SCHEDA DI RILEVAMENTO -

L.R. 14/2007 - Art. 4

Codice identificativo

Foto Albero 445  
Codice censimento  
n. 0094361

Scheda n. 445

Data 08.04.2013

Rilevamento effettuato da:

Cognome CARRIERI Nome ERMANN0

Indirizzo, telefono, e-mail: Via Bellini, 49 - 72015 Fasano (BR)

Ente di appartenenza

### DOVE SI TROVA LA PIANTA ?

Provincia FG  BA  BR  TA  LE  Comune di: Fasano

Località/via ex. S.S. 16 Fasano-Ostuni

### COORDINATE UTM WGS-84

Zona 33 x 34

Longitudine E: 17°22'22.67" Latitudine N: 40°49'43.49"

### PROPRIETA'

Privata

Dati catastali - Foglio n.: 43 Particella n.: 54

Pubblica

Dati del proprietario COLUCCI Pietro

### IN CHE AMBIENTE SI TROVA?

#### Ambiente Urbano

- Verde pubblico  
 Verde privato

#### Ambiente Extraurbano

- Oliveto puro  
 Oliveto consociato  
 Oliveto + orto

- Oliveto infinito  
 Oliveto sesto irregolare  
 Oliveto sesto regolare

- Incolto  
 Seminativo

- Ambienti naturali (\*)  
 Altro (\*)

\* Descrizione: \_\_\_\_\_

### CARATTERISTICHE E DIMENSIONI DELLA PIANTA

L'albero ha un solo fusto?

- SI  
 NO

La circonferenza del fusto è:

- Integra  
 frammentaria (\*\*)

Diametro del tronco a m 1,30 dal suolo reale o stimato (\*\*)

- tra 70 e 100 cm \*\*\*  
 tra 100 e 200 cm  
 oltre 200 cm

\*\*\* La pianta viene segnalata per:

- forma o portamento  
 valore storico-culturale  
 localizzazione particolare

\*\*\* Motivazione della segnalazione

\_\_\_\_\_

### PERICOLI

- Cattiva coltivazione e manutenzione  
 Urbanizzazione ed edificazione  
 Abbandono

- Fuoco  
 Rischio di taglio  
 Altro: \_\_\_\_\_



Regione Puglia  
Ass.to Ecologia  
Ufficio Parchi

## ELENCO DEGLI ULIVI MONUMENTALI - SCHEDA DI RILEVAMENTO -

L.R. 14/2007 - Art. 4

Codice identificativo

Foto Albero 446  
Codice censimento  
n. 0094100

Scheda n. 446

Data 08.04.2013

Rilevamento effettuato da:

Cognome CARRIERI Nome ERMANN0

Indirizzo, telefono, e-mail: Via Bellini, 49 - 72015 Fasano (BR)

Ente di appartenenza

### DOVE SI TROVA LA PIANTA ?

Provincia FG  BA  BR  TA  LE  Comune di: Fasano

Località/via ex. S.S. 16 Fasano-Ostuni

### COORDINATE UTM WGS-84

Zona 33 x 34

Longitudine E: 17°22'22.36" Latitudine N: 40°49'43.53"

### PROPRIETA'

Privata

Dati catastali - Foglio n.: 43 Particella n.: 54

Pubblica

Dati del proprietario COLUCCI Pietro

### IN CHE AMBIENTE SI TROVA?

#### Ambiente Urbano

- Verde pubblico  
 Verde privato

#### Ambiente Extraurbano

- Oliveto puro  
 Oliveto consociato  
 Oliveto + orto

- Oliveto infinito  
 Oliveto sesto irregolare  
 Oliveto sesto regolare

- Incolto  
 Seminativo

- Ambienti naturali (\*)  
 Altro (\*)

\* Descrizione: \_\_\_\_\_

### CARATTERISTICHE E DIMENSIONI DELLA PIANTA

L'albero ha un solo fusto? <input checked="" type="checkbox"/> SI <input type="checkbox"/> NO	La circonferenza del fusto è: <input checked="" type="checkbox"/> Integra <input type="checkbox"/> frammentaria (**)	Diametro del tronco a m 1,30 dal suolo reale o stimato (**) <input checked="" type="checkbox"/> tra 70 e 100 cm *** <input type="checkbox"/> tra 100 e 200 cm <input type="checkbox"/> oltre 200 cm	*** La pianta viene segnalata per: <input type="checkbox"/> forma o portamento <input type="checkbox"/> valore storico-culturale <input type="checkbox"/> localizzazione particolare
---	--	--	---

\*\*\* Motivazione della segnalazione

\_\_\_\_\_

### PERICOLI

<input type="checkbox"/> Cattiva coltivazione e manutenzione	<input type="checkbox"/> Fuoco
<input checked="" type="checkbox"/> Urbanizzazione ed edificazione	<input type="checkbox"/> Rischio di taglio
<input type="checkbox"/> Abbandono	<input type="checkbox"/> Altro: _____



Regione Puglia  
Ass.to Ecologia  
Ufficio Parchi

## ELENCO DEGLI ULIVI MONUMENTALI - SCHEDA DI RILEVAMENTO -

L.R. 14/2007 - Art. 4

Codice identificativo

Foto Albero 447  
Codice censimento  
n. 0094933

Scheda n. 447

Data 08.04.2013

Rilevamento effettuato da:

Cognome CARRIERI Nome ERMANN0

Indirizzo, telefono, e-mail: Via Bellini, 49 - 72015 Fasano (BR)

Ente di appartenenza

### DOVE SI TROVA LA PIANTA ?

Provincia FG  BA  BR  TA  LE  Comune di: Fasano

Località/via ex. S.S. 16 Fasano-Ostuni

### COORDINATE UTM WGS-84

Zona 33 x 34

Longitudine E: 17°22'22.10" Latitudine N: 40°49'44.05"

### PROPRIETA'

Privata

Dati catastali - Foglio n.: 43 Particella n.: 138

Pubblica

Dati del proprietario L'ABBATE Lorenza/Maria Giovanna/Stefano

### IN CHE AMBIENTE SI TROVA?

#### Ambiente Urbano

- Verde pubblico  
 Verde privato

#### Ambiente Extraurbano

- Oliveto puro  
 Oliveto consociato  
 Oliveto + orto

- Oliveto infinito  
 Oliveto sesto irregolare  
 Oliveto sesto regolare

- Incolto  
 Seminativo

- Ambienti naturali (\*)  
 Altro (\*)

\* Descrizione: \_\_\_\_\_

### CARATTERISTICHE E DIMENSIONI DELLA PIANTA

L'albero ha un solo fusto? <input checked="" type="checkbox"/> SI <input type="checkbox"/> NO	La circonferenza del fusto è: <input checked="" type="checkbox"/> Integra <input type="checkbox"/> frammentaria (**)	Diametro del tronco a m 1,30 dal suolo reale o stimato (**) <input type="checkbox"/> tra 70 e 100 cm *** <input checked="" type="checkbox"/> tra 100 e 200 cm <input type="checkbox"/> oltre 200 cm	*** La pianta viene segnalata per: <input type="checkbox"/> forma o portamento <input type="checkbox"/> valore storico-culturale <input type="checkbox"/> localizzazione particolare
---	--	--	---

\*\*\* Motivazione della segnalazione

\_\_\_\_\_

### PERICOLI

<input type="checkbox"/> Cattiva coltivazione e manutenzione	<input type="checkbox"/> Fuoco
<input checked="" type="checkbox"/> Urbanizzazione ed edificazione	<input type="checkbox"/> Rischio di taglio
<input type="checkbox"/> Abbandono	<input type="checkbox"/> Altro: _____



Regione Puglia  
Ass.to Ecologia  
Ufficio Parchi

## ELENCO DEGLI ULIVI MONUMENTALI - SCHEDA DI RILEVAMENTO -

L.R. 14/2007 - Art. 4

Codice identificativo

Foto Albero 448  
Codice censimento  
n. 0094598

Scheda n. 448

Data 08.04.2013

Rilevamento effettuato da:

Cognome CARRIERI Nome ERMANN0

Indirizzo, telefono, e-mail: Via Bellini, 49 - 72015 Fasano (BR)

Ente di appartenenza

### DOVE SI TROVA LA PIANTA ?

Provincia FG  BA  BR  TA  LE  Comune di: Fasano

Località/via ex. S.S. 16 Fasano-Ostuni

### COORDINATE UTM WGS-84

Zona 33 x 34

Longitudine E: 17°22'21.88" Latitudine N: 40°49'44.00"

### PROPRIETA'

- Privata  
 Pubblica

Dati catastali - Foglio n.: 43 Particella n.: 138

Dati del proprietario L'ABBATE Lorenza/Maria Giovanna/Stefano

### IN CHE AMBIENTE SI TROVA?

#### Ambiente Urbano

- Verde pubblico  
 Verde privato

#### Ambiente Extraurbano

- Oliveto puro  
 Oliveto consociato  
 Oliveto + orto

- Oliveto infinito  
 Oliveto sesto irregolare  
 Oliveto sesto regolare

- Incolto  
 Seminativo

- Ambienti naturali (\*)  
 Altro (\*)

\* Descrizione: \_\_\_\_\_

### CARATTERISTICHE E DIMENSIONI DELLA PIANTA

L'albero ha un solo fusto? <input checked="" type="checkbox"/> SI <input type="checkbox"/> NO	La circonferenza del fusto è: <input type="checkbox"/> Intgra <input checked="" type="checkbox"/> frammentaria (**)	Diametro del tronco a m 1,30 dal suolo reale o stimato (**) <input type="checkbox"/> tra 70 e 100 cm *** <input checked="" type="checkbox"/> tra 100 e 200 cm <input type="checkbox"/> oltre 200 cm	*** La pianta viene segnalata per: <input type="checkbox"/> forma o portamento <input type="checkbox"/> valore storico-culturale <input type="checkbox"/> localizzazione particolare
---	---	--	---

\*\*\* Motivazione della segnalazione

### PERICOLI

- Cattiva coltivazione e manutenzione  
 Urbanizzazione ed edificazione  
 Abbandono

- Fuoco  
 Rischio di taglio  
 Altro: \_\_\_\_\_



Regione Puglia  
Ass.to Ecologia  
Ufficio Parchi

## ELENCO DEGLI ULIVI MONUMENTALI - SCHEDA DI RILEVAMENTO -

L.R. 14/2007 - Art. 4

Codice identificativo

Foto Albero 449  
Codice censimento  
n. 0094183

Scheda n. 449

Data 08.04.2013

Rilevamento effettuato da:

Cognome CARRIERI Nome ERMANN0

Indirizzo, telefono, e-mail: Via Bellini, 49 - 72015 Fasano (BR)

Ente di appartenenza

### DOVE SI TROVA LA PIANTA ?

Provincia FG  BA  BR  TA  LE  Comune di: Fasano

Località/via ex. S.S. 16 Fasano-Ostuni

### COORDINATE UTM WGS-84

Zona 33 x 34

Longitudine E: 17°22'21.38" Latitudine N: 40°49'44.63"

### PROPRIETA'

Privata

Dati catastali - Foglio n.: 43 Particella n.: 138

Pubblica

Dati del proprietario L'ABBATE Lorenza/Maria Giovanna/Stefano

### IN CHE AMBIENTE SI TROVA?

#### Ambiente Urbano

- Verde pubblico  
 Verde privato

#### Ambiente Extraurbano

- Oliveto puro  
 Oliveto consociato  
 Oliveto + orto

- Oliveto infinito  
 Oliveto sesto irregolare  
 Oliveto sesto regolare

- Incolto  
 Seminativo

- Ambienti naturali (\*)  
 Altro (\*)

\* Descrizione: \_\_\_\_\_

### CARATTERISTICHE E DIMENSIONI DELLA PIANTA

L'albero ha un solo fusto? <input checked="" type="checkbox"/> SI <input type="checkbox"/> NO	La circonferenza del fusto è: <input type="checkbox"/> Integra <input checked="" type="checkbox"/> frammentaria (**)	Diametro del tronco a m 1,30 dal suolo reale o stimato (**) <input type="checkbox"/> tra 70 e 100 cm *** <input checked="" type="checkbox"/> tra 100 e 200 cm <input type="checkbox"/> oltre 200 cm	*** La pianta viene segnalata per: <input type="checkbox"/> forma o portamento <input type="checkbox"/> valore storico-culturale <input type="checkbox"/> localizzazione particolare
---	--	--	---

\*\*\* Motivazione della segnalazione

\_\_\_\_\_

### PERICOLI

<input type="checkbox"/> Cattiva coltivazione e manutenzione	<input type="checkbox"/> Fuoco
<input checked="" type="checkbox"/> Urbanizzazione ed edificazione	<input type="checkbox"/> Rischio di taglio
<input type="checkbox"/> Abbandono	<input type="checkbox"/> Altro: _____



Regione Puglia  
Ass.to Ecologia  
Ufficio Parchi

## ELENCO DEGLI ULIVI MONUMENTALI - SCHEDA DI RILEVAMENTO -

L.R. 14/2007 - Art. 4

Codice identificativo

Foto Albero 450  
Codice censimento  
n. 0094122

Scheda n. 450

Data 08.04.2013

Rilevamento effettuato da:

Cognome CARRIERI Nome ERMANN0

Indirizzo, telefono, e-mail: Via Bellini, 49 - 72015 Fasano (BR)

Ente di appartenenza

### DOVE SI TROVA LA PIANTA ?

Provincia FG  BA  BR  TA  LE  Comune di: Fasano

Località/via ex. S.S. 16 Fasano-Ostuni

### COORDINATE UTM WGS-84

Zona 33 x 34

Longitudine E: 17°22'20.92" Latitudine N: 40°49'44.84"

### PROPRIETA'

Privata

Dati catastali - Foglio n.: 43 Particella n.: 138

Pubblica

Dati del proprietario L'ABBATE Lorenza/Maria Giovanna/Stefano

### IN CHE AMBIENTE SI TROVA?

#### Ambiente Urbano

- Verde pubblico  
 Verde privato

#### Ambiente Extraurbano

- Oliveto puro  
 Oliveto consociato  
 Oliveto + orto

- Oliveto infinito  
 Oliveto sesto irregolare  
 Oliveto sesto regolare

- Incolto  
 Seminativo

- Ambienti naturali (\*)  
 Altro (\*)

\* Descrizione: \_\_\_\_\_

### CARATTERISTICHE E DIMENSIONI DELLA PIANTA

L'albero ha un solo fusto? <input checked="" type="checkbox"/> SI <input type="checkbox"/> NO	La circonferenza del fusto è: <input type="checkbox"/> Intgra <input checked="" type="checkbox"/> frammentaria (**)	Diametro del tronco a m 1,30 dal suolo reale o stimato (**) <input type="checkbox"/> tra 70 e 100 cm *** <input checked="" type="checkbox"/> tra 100 e 200 cm <input type="checkbox"/> oltre 200 cm	*** La pianta viene segnalata per: <input type="checkbox"/> forma o portamento <input type="checkbox"/> valore storico-culturale <input type="checkbox"/> localizzazione particolare
---	---	--	---

\*\*\* Motivazione della segnalazione

\_\_\_\_\_

### PERICOLI

- Cattiva coltivazione e manutenzione  
 Urbanizzazione ed edificazione  
 Abbandono

- Fuoco  
 Rischio di taglio  
 Altro: \_\_\_\_\_



Regione Puglia  
Ass.to Ecologia  
Ufficio Parchi

## ELENCO DEGLI ULIVI MONUMENTALI - SCHEDA DI RILEVAMENTO -

L.R. 14/2007 - Art. 4

Codice identificativo

Foto Albero 451  
Codice censimento  
n. 0094935

Scheda n. 451

Data 08.04.2013

Rilevamento effettuato da:

Cognome CARRIERI Nome ERMANN0

Indirizzo, telefono, e-mail: Via Bellini, 49 - 72015 Fasano (BR)

Ente di appartenenza

### DOVE SI TROVA LA PIANTA ?

Provincia FG  BA  BR  TA  LE  Comune di: Fasano

Località/via ex. S.S. 16 Fasano-Ostuni

### COORDINATE UTM WGS-84

Zona 33 x 34

Longitudine E: 17°22'20.19" Latitudine N: 40°49'44.76"

### PROPRIETA'

Privata

Dati catastali - Foglio n.: 43 Particella n.: 138

Pubblica

Dati del proprietario L'ABBATE Lorenza/Maria Giovanna/Stefano

### IN CHE AMBIENTE SI TROVA?

#### Ambiente Urbano

- Verde pubblico  
 Verde privato

#### Ambiente Extraurbano

- Oliveto puro  
 Oliveto consociato  
 Oliveto + orto

- Oliveto infinito  
 Oliveto sesto irregolare  
 Oliveto sesto regolare

- Incolto  
 Seminativo

- Ambienti naturali (\*)  
 Altro (\*)

\* Descrizione: \_\_\_\_\_

### CARATTERISTICHE E DIMENSIONI DELLA PIANTA

L'albero ha un solo fusto?

- SI  
 NO

La circonferenza del fusto è:

- Integra  
 frammentaria (\*\*)

Diametro del tronco a m 1,30 dal suolo reale o stimato (\*\*)

- tra 70 e 100 cm \*\*\*  
 tra 100 e 200 cm  
 oltre 200 cm

\*\*\* La pianta viene segnalata per:

- forma o portamento  
 valore storico-culturale  
 localizzazione particolare

\*\*\* Motivazione della segnalazione

\_\_\_\_\_

### PERICOLI

- Cattiva coltivazione e manutenzione  
 Urbanizzazione ed edificazione  
 Abbandono

- Fuoco  
 Rischio di taglio  
 Altro: \_\_\_\_\_



Regione Puglia  
Ass.to Ecologia  
Ufficio Parchi

## ELENCO DEGLI ULIVI MONUMENTALI - SCHEDA DI RILEVAMENTO -

L.R. 14/2007 - Art. 4

Codice identificativo

Foto Albero 452  
Codice censimento  
n. 0077593

Scheda n. 452

Data 08.04.2013

Rilevamento effettuato da:

Cognome CARRIERI Nome ERMANN0

Indirizzo, telefono, e-mail: Via Bellini, 49 - 72015 Fasano (BR)

Ente di appartenenza

### DOVE SI TROVA LA PIANTA ?

Provincia FG  BA  BR  TA  LE  Comune di: Fasano

Località/via ex. S.S. 16 Fasano-Ostuni

### COORDINATE UTM WGS-84

Zona 33 x 34

Longitudine E: 17°22'20.08" Latitudine N: 40°49'44.53"

### PROPRIETA'

Privata

Dati catastali - Foglio n.: 43 Particella n.: 138

Pubblica

Dati del proprietario L'ABBATE Lorenza/Maria Giovanna/Stefano

### IN CHE AMBIENTE SI TROVA?

#### Ambiente Urbano

- Verde pubblico  
 Verde privato

#### Ambiente Extraurbano

- Oliveto puro  
 Oliveto consociato  
 Oliveto + orto

- Oliveto infinito  
 Oliveto sesto irregolare  
 Oliveto sesto regolare

- Incolto  
 Seminativo

- Ambienti naturali (\*)  
 Altro (\*)

\* Descrizione: \_\_\_\_\_

### CARATTERISTICHE E DIMENSIONI DELLA PIANTA

L'albero ha un solo fusto?

- SI  
 NO

La circonferenza del fusto è:

- Intera  
 frammentaria (\*\*)

Diametro del tronco a m 1,30 dal suolo reale o stimato (\*\*)

- tra 70 e 100 cm \*\*\*  
 tra 100 e 200 cm  
 oltre 200 cm

\*\*\* La pianta viene segnalata per:

- forma o portamento  
 valore storico-culturale  
 localizzazione particolare


\*\*\* Motivazione della segnalazione

\_\_\_\_\_

### PERICOLI

- Cattiva coltivazione e manutenzione  
 Urbanizzazione ed edificazione  
 Abbandono

- Fuoco  
 Rischio di taglio  
 Altro: \_\_\_\_\_



Regione Puglia  
Ass.to Ecologia  
Ufficio Parchi

## ELENCO DEGLI ULIVI MONUMENTALI - SCHEDA DI RILEVAMENTO -

L.R. 14/2007 – Art. 4

Codice identificativo

Foto Albero 453  
Codice censimento  
n. 0094070

Scheda n. 453

Data 08.04.2013

Rilevamento effettuato da:

Cognome CARRIERI Nome ERMANN0

Indirizzo, telefono, e-mail: Via Bellini, 49 – 72015 Fasano (BR)

Ente di appartenenza

### DOVE SI TROVA LA PIANTA ?

Provincia FG  BA  BR  TA  LE  Comune di: Fasano

Località/via ex. S.S. 16 Fasano-Ostuni

### COORDINATE UTM WGS-84

Zona 33 x 34

Longitudine E: 17°22'20.53" Latitudine N: 40°49'44.40"

### PROPRIETA'

Privata

Dati catastali - Foglio n.: 43 Particella n.: 138

Pubblica

Dati del proprietario L'ABBATE Lorenza/Maria Giovanna/Stefano

### IN CHE AMBIENTE SI TROVA?

#### Ambiente Urbano

- Verde pubblico  
 Verde privato

#### Ambiente Extraurbano

- Oliveto puro  
 Oliveto consociato  
 Oliveto + orto

- Oliveto infinito  
 Oliveto sesto irregolare  
 Oliveto sesto regolare

- Incolto  
 Seminativo

- Ambienti naturali (\*)  
 Altro (\*)

\* Descrizione: \_\_\_\_\_

### CARATTERISTICHE E DIMENSIONI DELLA PIANTA

L'albero ha un solo fusto?

- SI  
 NO

La circonferenza del fusto è:

- Intgra  
 frammentaria (\*\*)

Diametro del tronco a m 1,30 dal suolo reale o stimato (\*\*)

- tra 70 e 100 cm \*\*\*  
 tra 100 e 200 cm  
 oltre 200 cm

\*\*\* La pianta viene segnalata per:

- forma o portamento  
 valore storico-culturale  
 localizzazione particolare

\*\*\* Motivazione della segnalazione

\_\_\_\_\_

### PERICOLI

- Cattiva coltivazione e manutenzione  
 Urbanizzazione ed edificazione  
 Abbandono

- Fuoco  
 Rischio di taglio  
 Altro: \_\_\_\_\_



Regione Puglia  
Ass.to Ecologia  
Ufficio Parchi

## ELENCO DEGLI ULIVI MONUMENTALI - SCHEDA DI RILEVAMENTO -

L.R. 14/2007 - Art. 4

Codice identificativo

Foto Albero 454  
Codice censimento  
n. 0095414

Scheda n. 454

Data 08.04.2013

Rilevamento effettuato da:

Cognome CARRIERI Nome ERMANNIO

Indirizzo, telefono, e-mail: Via Bellini, 49 - 72015 Fasano (BR)

Ente di appartenenza

### DOVE SI TROVA LA PIANTA ?

Provincia FG  BA  BR  TA  LE  Comune di: Fasano

Località/via ex. S.S. 16 Fasano-Ostuni

### COORDINATE UTM WGS-84

Zona 33 x 34

Longitudine E: 17°22'20.91" Latitudine N: 40°49'44.11"

### PROPRIETA'

- Privata  
 Pubblica

Dati catastali - Foglio n.: 43 Particella n.: 138

Dati del proprietario L'ABBATE Lorenza/Maria Giovanna/Stefano

### IN CHE AMBIENTE SI TROVA?

#### Ambiente Urbano

- Verde pubblico  
 Verde privato

#### Ambiente Extraurbano

- Oliveto puro  
 Oliveto consociato  
 Oliveto + orto

- Oliveto infinito  
 Oliveto sesto irregolare  
 Oliveto sesto regolare

- Incolto  
 Seminativo

- Ambienti naturali (\*)  
 Altro (\*)

\* Descrizione: \_\_\_\_\_

### CARATTERISTICHE E DIMENSIONI DELLA PIANTA

L'albero ha un solo fusto? <input checked="" type="checkbox"/> SI <input type="checkbox"/> NO	La circonferenza del fusto è: <input checked="" type="checkbox"/> Integra <input type="checkbox"/> frammentaria (**)	Diametro del tronco a m 1,30 dal suolo reale o stimato (**) <input checked="" type="checkbox"/> tra 70 e 100 cm *** <input type="checkbox"/> tra 100 e 200 cm <input type="checkbox"/> oltre 200 cm	*** La pianta viene segnalata per: <input type="checkbox"/> forma o portamento <input type="checkbox"/> valore storico-culturale <input type="checkbox"/> localizzazione particolare
---	--	--	---


\*\*\* Motivazione della segnalazione

\_\_\_\_\_

### PERICOLI

- Cattiva coltivazione e manutenzione  
 Urbanizzazione ed edificazione  
 Abbandono

- Fuoco  
 Rischio di taglio  
 Altro: \_\_\_\_\_



Regione Puglia  
Ass.to Ecologia  
Ufficio Parchi

## ELENCO DEGLI ULIVI MONUMENTALI - SCHEDA DI RILEVAMENTO -

L.R. 14/2007 – Art. 4

Codice identificativo

Foto Albero 455  
Codice censimento  
n. 0095284

Scheda n. 455

Data 08.04.2013

Rilevamento effettuato da:

Cognome CARRIERI Nome ERMANN0

Indirizzo, telefono, e-mail: Via Bellini, 49 – 72015 Fasano (BR)

Ente di appartenenza

### DOVE SI TROVA LA PIANTA ?

Provincia FG  BA  BR  TA  LE  Comune di: Fasano

Località/via ex. S.S. 16 Fasano-Ostuni

### COORDINATE UTM WGS-84

Zona 33 x 34

Longitudine E: 17°22'21.33" Latitudine N: 40°49'43.95"

### PROPRIETA'

Privata

Dati catastali - Foglio n.: 43 Particella n.: 138

Pubblica

Dati del proprietario L'ABBATE Lorenza/Maria Giovanna/Stefano

### IN CHE AMBIENTE SI TROVA?

#### Ambiente Urbano

- Verde pubblico  
 Verde privato

#### Ambiente Extraurbano

- Oliveto puro  
 Oliveto consociato  
 Oliveto + orto

- Oliveto infinito  
 Oliveto sesto irregolare  
 Oliveto sesto regolare

- Incolto  
 Seminativo

- Ambienti naturali (\*)  
 Altro (\*)

\* Descrizione: \_\_\_\_\_

### CARATTERISTICHE E DIMENSIONI DELLA PIANTA

L'albero ha un solo fusto?

- SI  
 NO

La circonferenza del fusto è:

- Intera  
 frammentaria (\*\*)

Diametro del tronco a m 1,30 dal suolo reale o stimato (\*\*)

- tra 70 e 100 cm \*\*\*  
 tra 100 e 200 cm  
 oltre 200 cm

\*\*\* La pianta viene segnalata per:

- forma o portamento  
 valore storico-culturale  
 localizzazione particolare

\*\*\* Motivazione della segnalazione

\_\_\_\_\_

### PERICOLI

- Cattiva coltivazione e manutenzione  
 Urbanizzazione ed edificazione  
 Abbandono

- Fuoco  
 Rischio di taglio  
 Altro: \_\_\_\_\_



Regione Puglia  
Ass.to Ecologia  
Ufficio Parchi

## ELENCO DEGLI ULIVI MONUMENTALI - SCHEDA DI RILEVAMENTO -

L.R. 14/2007 - Art. 4

Codice identificativo

Foto Albero 456  
Codice censimento  
n. 0095000

Scheda n. 456

Data 08.04.2013

Rilevamento effettuato da:

Cognome CARRIERI Nome ERMANN0

Indirizzo, telefono, e-mail: Via Bellini, 49 - 72015 Fasano (BR)

Ente di appartenenza

### DOVE SI TROVA LA PIANTA ?

Provincia FG  BA  BR  TA  LE  Comune di: Fasano

Località/via ex. S.S. 16 Fasano-Ostuni

### COORDINATE UTM WGS-84

Zona 33 x 34

Longitudine E: 17°22'21.80" Latitudine N: 40°49'43.65"

### PROPRIETA'

Privata

Dati catastali - Foglio n.: 43 Particella n.: 138

Pubblica

Dati del proprietario L'ABBATE Lorenza/Maria Giovanna/Stefano

### IN CHE AMBIENTE SI TROVA?

#### Ambiente Urbano

- Verde pubblico  
 Verde privato

#### Ambiente Extraurbano

- Oliveto puro  
 Oliveto consociato  
 Oliveto + orto

- Oliveto infinito  
 Oliveto sesto irregolare  
 Oliveto sesto regolare

- Incolto  
 Seminativo

- Ambienti naturali (\*)  
 Altro (\*)

\* Descrizione: \_\_\_\_\_

### CARATTERISTICHE E DIMENSIONI DELLA PIANTA

L'albero ha un solo fusto? <input checked="" type="checkbox"/> SI <input type="checkbox"/> NO	La circonferenza del fusto è: <input type="checkbox"/> Intgra <input checked="" type="checkbox"/> frammentaria (**)	Diametro del tronco a m 1,30 dal suolo reale o stimato (**) <input type="checkbox"/> tra 70 e 100 cm *** <input checked="" type="checkbox"/> tra 100 e 200 cm <input type="checkbox"/> oltre 200 cm	*** La pianta viene segnalata per: <input type="checkbox"/> forma o portamento <input type="checkbox"/> valore storico-culturale <input type="checkbox"/> localizzazione particolare
---	---	--	---

\*\*\* Motivazione della segnalazione

\_\_\_\_\_

### PERICOLI

- Cattiva coltivazione e manutenzione  
 Urbanizzazione ed edificazione  
 Abbandono

- Fuoco  
 Rischio di taglio  
 Altro: \_\_\_\_\_



Regione Puglia  
Ass.to Ecologia  
Ufficio Parchi

## ELENCO DEGLI ULIVI MONUMENTALI - SCHEDA DI RILEVAMENTO -

L.R. 14/2007 - Art. 4

Codice identificativo

Foto Albero 457  
Codice censimento  
n. 0077551

Scheda n. 457

Data 08.04.2013

Rilevamento effettuato da:

Cognome CARRIERI Nome ERMANN0

Indirizzo, telefono, e-mail: Via Bellini, 49 - 72015 Fasano (BR)

Ente di appartenenza

### DOVE SI TROVA LA PIANTA ?

Provincia FG  BA  BR  TA  LE  Comune di: Fasano

Località/via ex. S.S. 16 Fasano-Ostuni

### COORDINATE UTM WGS-84

Zona 33 x 34

Longitudine E: 17°22'22.65" Latitudine N: 40°49'42.75"

### PROPRIETA'

Privata

Dati catastali - Foglio n.: 43 Particella n.: 54

Pubblica

Dati del proprietario COLUCCI Pietro

### IN CHE AMBIENTE SI TROVA?

#### Ambiente Urbano

- Verde pubblico  
 Verde privato

#### Ambiente Extraurbano

- Oliveto puro  
 Oliveto consociato  
 Oliveto + orto

- Oliveto infinito  
 Oliveto sesto irregolare  
 Oliveto sesto regolare

- Incolto  
 Seminativo

- Ambienti naturali (\*)  
 Altro (\*)

\* Descrizione: \_\_\_\_\_

### CARATTERISTICHE E DIMENSIONI DELLA PIANTA

L'albero ha un solo fusto? <input checked="" type="checkbox"/> SI <input type="checkbox"/> NO	La circonferenza del fusto è: <input checked="" type="checkbox"/> Integra <input type="checkbox"/> frammentaria (**)	Diametro del tronco a m 1,30 dal suolo reale o stimato (**) <input checked="" type="checkbox"/> tra 70 e 100 cm *** <input type="checkbox"/> tra 100 e 200 cm <input type="checkbox"/> oltre 200 cm	*** La pianta viene segnalata per: <input type="checkbox"/> forma o portamento <input type="checkbox"/> valore storico-culturale <input type="checkbox"/> localizzazione particolare
---	--	--	---

\*\*\* Motivazione della segnalazione

\_\_\_\_\_

### PERICOLI

<input type="checkbox"/> Cattiva coltivazione e manutenzione	<input type="checkbox"/> Fuoco
<input checked="" type="checkbox"/> Urbanizzazione ed edificazione	<input type="checkbox"/> Rischio di taglio
<input type="checkbox"/> Abbandono	<input type="checkbox"/> Altro: _____



Regione Puglia  
Ass.to Ecologia  
Ufficio Parchi

## ELENCO DEGLI ULIVI MONUMENTALI - SCHEDA DI RILEVAMENTO -

L.R. 14/2007 – Art. 4

Codice identificativo

Foto Albero 458  
Codice censimento  
n. 0094376

Scheda n. 458

Data 08.04.2013

**Rilevamento effettuato da:**

Cognome CARRIERI Nome ERMANN0

Indirizzo, telefono, e-mail: Via Bellini, 49 – 72015 Fasano (BR)

Ente di appartenenza

### DOVE SI TROVA LA PIANTA ?

Provincia FG  BA  BR  TA  LE  Comune di: Fasano

Località/via ex. S.S. 16 Fasano-Ostuni

### COORDINATE UTM WGS-84

Zona 33 x 34

Longitudine E: 17°22'22.50" Latitudine N: 40°49'43.06"

### PROPRIETA'

- Privata  
 Pubblica

Dati catastali - Foglio n.: 43 Particella n.: 54

Dati del proprietario COLUCCI Pietro

### IN CHE AMBIENTE SI TROVA?

**Ambiente Urbano**

- Verde pubblico  
 Verde privato

**Ambiente Extraurbano**

- Oliveto puro  
 Oliveto consociato  
 Oliveto + orto

- Oliveto infinito  
 Oliveto sesto irregolare  
 Oliveto sesto regolare

- Incolto  
 Seminativo

- Ambienti naturali (\*)  
 Altro (\*)

\* Descrizione: \_\_\_\_\_

### CARATTERISTICHE E DIMENSIONI DELLA PIANTA

L'albero ha un solo fusto?  <input checked="" type="checkbox"/> SI  <input type="checkbox"/> NO	La circonferenza del fusto è:  <input checked="" type="checkbox"/> Intgra <input type="checkbox"/> frammentaria (**)	Diametro del tronco a m 1,30 dal suolo reale o stimato (**) <input checked="" type="checkbox"/> tra 70 e 100 cm *** <input type="checkbox"/> tra 100 e 200 cm <input type="checkbox"/> oltre 200 cm	*** La pianta viene segnalata per:  <input type="checkbox"/> forma o portamento <input type="checkbox"/> valore storico-culturale <input type="checkbox"/> localizzazione particolare
---	---	--	---

\*\*\* Motivazione della segnalazione


\_\_\_\_\_

\_\_\_\_\_

### PERICOLI

- Cattiva coltivazione e manutenzione  
 Urbanizzazione ed edificazione  
 Abbandono

- Fuoco  
 Rischio di taglio  
 Altro: \_\_\_\_\_



Regione Puglia  
Ass.to Ecologia  
Ufficio Parchi

## ELENCO DEGLI ULIVI MONUMENTALI - SCHEDA DI RILEVAMENTO -

L.R. 14/2007 – Art. 4

Codice identificativo

Foto Albero 459  
Codice censimento  
n. 0095407

Scheda n. 459

Data 08.04.2013

*Rilevamento effettuato da:*

Cognome CARRIERI Nome ERMANN0

Indirizzo, telefono, e-mail: Via Bellini, 49 – 72015 Fasano (BR)

*Ente di appartenenza*

### DOVE SI TROVA LA PIANTA ?

Provincia FG  BA  BR  TA  LE  Comune di: Fasano

Località/via ex. S.S. 16 Fasano-Ostuni

### COORDINATE UTM WGS-84

Zona 33 x 34

Longitudine E: 17°22'22.21" Latitudine N: 40°49'42.88"

### PROPRIETA'

Privata

Dati catastali - Foglio n.: 43 Particella n.: 54

Pubblica

Dati del proprietario COLUCCI Pietro

### IN CHE AMBIENTE SI TROVA?

#### Ambiente Urbano

- Verde pubblico  
 Verde privato

#### Ambiente Extraurbano

- Oliveto puro  
 Oliveto consociato  
 Oliveto + orto

- Oliveto infinito  
 Oliveto sesto irregolare  
 Oliveto sesto regolare

- Incolto  
 Seminativo

- Ambienti naturali (\*)  
 Altro (\*)

\* Descrizione: \_\_\_\_\_

### CARATTERISTICHE E DIMENSIONI DELLA PIANTA

L'albero ha un solo fusto?

- SI  
 NO

La circonferenza del fusto è:

- Intgra  
 frammentaria (\*\*)

Diametro del tronco a m 1,30 dal suolo reale o stimato (\*\*)

- tra 70 e 100 cm \*\*\*  
 tra 100 e 200 cm  
 oltre 200 cm

\*\*\* La pianta viene segnalata per:

- forma o portamento  
 valore storico-culturale  
 localizzazione particolare

\*\*\* Motivazione della segnalazione

\_\_\_\_\_

### PERICOLI

- Cattiva coltivazione e manutenzione  
 Urbanizzazione ed edificazione  
 Abbandono

- Fuoco  
 Rischio di taglio  
 Altro: \_\_\_\_\_



Regione Puglia  
Ass.to Ecologia  
Ufficio Parchi

## ELENCO DEGLI ULIVI MONUMENTALI - SCHEDA DI RILEVAMENTO -

L.R. 14/2007 - Art. 4

Codice identificativo

Foto Albero 460  
Codice censimento  
n. 0095102

Scheda n. 460

Data 08.04.2013

Rilevamento effettuato da:

Cognome CARRIERI Nome ERMANN0

Indirizzo, telefono, e-mail: Via Bellini, 49 - 72015 Fasano (BR)

Ente di appartenenza

### DOVE SI TROVA LA PIANTA ?

Provincia FG  BA  BR  TA  LE  Comune di: Fasano

Località/via ex. S.S. 16 Fasano-Ostuni

### COORDINATE UTM WGS-84

Zona 33 x 34

Longitudine E: 17°22'21.90" Latitudine N: 40°49'43.22"

### PROPRIETA'

Privata

Dati catastali - Foglio n.: 43 Particella n.: 54

Pubblica

Dati del proprietario COLUCCI Pietro

### IN CHE AMBIENTE SI TROVA?

#### Ambiente Urbano

- Verde pubblico  
 Verde privato

#### Ambiente Extraurbano

- Oliveto puro  
 Oliveto consociato  
 Oliveto + orto

- Oliveto infinito  
 Oliveto sesto irregolare  
 Oliveto sesto regolare

- Incolto  
 Seminativo

- Ambienti naturali (\*)  
 Altro (\*)

\* Descrizione: \_\_\_\_\_

### CARATTERISTICHE E DIMENSIONI DELLA PIANTA

L'albero ha un solo fusto? <input checked="" type="checkbox"/> SI <input type="checkbox"/> NO	La circonferenza del fusto è: <input checked="" type="checkbox"/> Integra <input type="checkbox"/> frammentaria (**)	Diametro del tronco a m 1,30 dal suolo reale o stimato (**) <input checked="" type="checkbox"/> tra 70 e 100 cm *** <input type="checkbox"/> tra 100 e 200 cm <input type="checkbox"/> oltre 200 cm	*** La pianta viene segnalata per: <input type="checkbox"/> forma o portamento <input type="checkbox"/> valore storico-culturale <input type="checkbox"/> localizzazione particolare
---	--	--	---

\*\*\* Motivazione della segnalazione

### PERICOLI

<input type="checkbox"/> Cattiva coltivazione e manutenzione	<input type="checkbox"/> Fuoco
<input checked="" type="checkbox"/> Urbanizzazione ed edificazione	<input type="checkbox"/> Rischio di taglio
<input type="checkbox"/> Abbandono	<input type="checkbox"/> Altro: _____



Regione Puglia  
Ass.to Ecologia  
Ufficio Parchi

## ELENCO DEGLI ULIVI MONUMENTALI - SCHEDA DI RILEVAMENTO -

L.R. 14/2007 - Art. 4

Codice identificativo

Foto Albero 461  
Codice censimento  
n. 0094054

Scheda n. 461

Data 08.04.2013

Rilevamento effettuato da:

Cognome CARRIERI Nome ERMANN0

Indirizzo, telefono, e-mail: Via Bellini, 49 - 72015 Fasano (BR)

Ente di appartenenza

### DOVE SI TROVA LA PIANTA ?

Provincia FG  BA  BR  TA  LE  Comune di: Fasano

Località/via ex. S.S. 16 Fasano-Ostuni

### COORDINATE UTM WGS-84

Zona 33 x 34

Longitudine E: 17°22'21.60" Latitudine N: 40°49'43.46"

### PROPRIETA'

Privata

Dati catastali - Foglio n.: 43 Particella n.: 138

Pubblica

Dati del proprietario L'ABBATE Lorenza/Maria Giovanna/Stefano

### IN CHE AMBIENTE SI TROVA?

#### Ambiente Urbano

- Verde pubblico  
 Verde privato

#### Ambiente Extraurbano

- Oliveto puro  
 Oliveto consociato  
 Oliveto + orto

- Oliveto infinito  
 Oliveto sesto irregolare  
 Oliveto sesto regolare

- Incolto  
 Seminativo

- Ambienti naturali (\*)  
 Altro (\*)

\* Descrizione: \_\_\_\_\_

### CARATTERISTICHE E DIMENSIONI DELLA PIANTA

L'albero ha un solo fusto? <input checked="" type="checkbox"/> SI <input type="checkbox"/> NO	La circonferenza del fusto è: <input checked="" type="checkbox"/> Integra <input type="checkbox"/> frammentaria (**)	Diametro del tronco a m 1,30 dal suolo reale o stimato (**) <input type="checkbox"/> tra 70 e 100 cm *** <input checked="" type="checkbox"/> tra 100 e 200 cm <input type="checkbox"/> oltre 200 cm	*** La pianta viene segnalata per: <input type="checkbox"/> forma o portamento <input type="checkbox"/> valore storico-culturale <input type="checkbox"/> localizzazione particolare
---	--	--	---

\*\*\* Motivazione della segnalazione

\_\_\_\_\_

### PERICOLI

- Cattiva coltivazione e manutenzione  
 Urbanizzazione ed edificazione  
 Abbandono

- Fuoco  
 Rischio di taglio  
 Altro: \_\_\_\_\_



Regione Puglia  
Ass.to Ecologia  
Ufficio Parchi

## ELENCO DEGLI ULIVI MONUMENTALI - SCHEDA DI RILEVAMENTO -

L.R. 14/2007 - Art. 4

Codice identificativo

Foto Albero 462  
Codice censimento  
n. 0077804

Scheda n. 462

Data 08.04.2013

Rilevamento effettuato da:

Cognome CARRIERI Nome ERMANN0

Indirizzo, telefono, e-mail: Via Bellini, 49 - 72015 Fasano (BR)

Ente di appartenenza

### DOVE SI TROVA LA PIANTA ?

Provincia FG  BA  BR  TA  LE  Comune di: Fasano

Località/via ex. S.S. 16 Fasano-Ostuni

### COORDINATE UTM WGS-84

Zona 33 x 34

Longitudine E: 17°22'20.70" Latitudine N: 40°49'43.84"

### PROPRIETA'

Privata

Dati catastali - Foglio n.: 43 Particella n.: 138

Pubblica

Dati del proprietario L'ABBATE Lorenza/Maria Giovanna/Stefano

### IN CHE AMBIENTE SI TROVA?

#### Ambiente Urbano

- Verde pubblico  
 Verde privato

#### Ambiente Extraurbano

- Oliveto puro  
 Oliveto consociato  
 Oliveto + orto
- Oliveto infinito  
 Oliveto sesto irregolare  
 Oliveto sesto regolare
- Incolto  
 Seminativo
- Ambienti naturali (\*)  
 Altro (\*)

\* Descrizione: \_\_\_\_\_

### CARATTERISTICHE E DIMENSIONI DELLA PIANTA

L'albero ha un solo fusto? <input checked="" type="checkbox"/> SI <input type="checkbox"/> NO	La circonferenza del fusto è: <input checked="" type="checkbox"/> Integra <input type="checkbox"/> frammentaria (**)	Diametro del tronco a m 1,30 dal suolo reale o stimato (**) <input checked="" type="checkbox"/> tra 70 e 100 cm *** <input type="checkbox"/> tra 100 e 200 cm <input type="checkbox"/> oltre 200 cm	*** La pianta viene segnalata per: <input type="checkbox"/> forma o portamento <input type="checkbox"/> valore storico-culturale <input type="checkbox"/> localizzazione particolare
---	--	--	---

\*\*\* Motivazione della segnalazione

\_\_\_\_\_

### PERICOLI

<input type="checkbox"/> Cattiva coltivazione e manutenzione	<input type="checkbox"/> Fuoco
<input checked="" type="checkbox"/> Urbanizzazione ed edificazione	<input type="checkbox"/> Rischio di taglio
<input type="checkbox"/> Abbandono	<input type="checkbox"/> Altro: _____



Regione Puglia  
Ass.to Ecologia  
Ufficio Parchi

## ELENCO DEGLI ULIVI MONUMENTALI - SCHEDA DI RILEVAMENTO -

L.R. 14/2007 - Art. 4

Codice identificativo

Foto Albero 463  
Codice censimento  
n. 0095369

Scheda n. 463

Data 08.04.2013

### Rilevamento effettuato da:

Cognome CARRIERI Nome ERMANN0

Indirizzo, telefono, e-mail: Via Bellini, 49 - 72015 Fasano (BR)

Ente di appartenenza

### DOVE SI TROVA LA PIANTA ?

Provincia FG  BA  BR  TA  LE  Comune di: Fasano

Località/via ex. S.S. 16 Fasano-Ostuni

### COORDINATE UTM WGS-84

Zona 33 x 34

Longitudine E: 17°22'19.41" Latitudine N: 40°49'44.70"

### PROPRIETA'

Privata

Dati catastali - Foglio n.: 43 Particella n.: 138

Pubblica

Dati del proprietario L'ABBATE Lorenza/Maria Giovanna/Stefano

### IN CHE AMBIENTE SI TROVA?

#### Ambiente Urbano

- Verde pubblico  
 Verde privato

#### Ambiente Extraurbano

- Oliveto puro  
 Oliveto consociato  
 Oliveto + orto

- Oliveto infinito  
 Oliveto sesto irregolare  
 Oliveto sesto regolare

- Incolto  
 Seminativo

- Ambienti naturali (\*)  
 Altro (\*)

\* Descrizione: \_\_\_\_\_

### CARATTERISTICHE E DIMENSIONI DELLA PIANTA

L'albero ha un solo fusto? <input checked="" type="checkbox"/> SI <input type="checkbox"/> NO	La circonferenza del fusto è: <input checked="" type="checkbox"/> Integra <input type="checkbox"/> frammentaria (**)	Diametro del tronco a m 1,30 dal suolo reale o stimato (**) <input checked="" type="checkbox"/> tra 70 e 100 cm *** <input type="checkbox"/> tra 100 e 200 cm <input type="checkbox"/> oltre 200 cm	*** La pianta viene segnalata per: <input type="checkbox"/> forma o portamento <input type="checkbox"/> valore storico-culturale <input type="checkbox"/> localizzazione particolare
---	--	--	---

\*\*\* Motivazione della segnalazione

\_\_\_\_\_

### PERICOLI

<input type="checkbox"/> Cattiva coltivazione e manutenzione	<input type="checkbox"/> Fuoco
<input checked="" type="checkbox"/> Urbanizzazione ed edificazione	<input type="checkbox"/> Rischio di taglio
<input type="checkbox"/> Abbandono	<input type="checkbox"/> Altro: _____



Regione Puglia  
Ass.to Ecologia  
Ufficio Parchi

## ELENCO DEGLI ULIVI MONUMENTALI - SCHEDA DI RILEVAMENTO -

L.R. 14/2007 - Art. 4

Codice identificativo

Foto Albero 464  
Codice censimento  
n. 0095195

Scheda n. 464

Data 08.04.2013

Rilevamento effettuato da:

Cognome CARRIERI Nome ERMANN0

Indirizzo, telefono, e-mail: Via Bellini, 49 - 72015 Fasano (BR)

Ente di appartenenza

### DOVE SI TROVA LA PIANTA ?

Provincia FG  BA  BR  TA  LE  Comune di: Fasano

Località/via ex. S.S. 16 Fasano-Ostuni

### COORDINATE UTM WGS-84

Zona 33 x 34

Longitudine E: 17°22'19.38" Latitudine N: 40°49'44.57"

### PROPRIETA'

Privata

Dati catastali - Foglio n.: 43 Particella n.: 138

Pubblica

Dati del proprietario L'ABBATE Lorenza/Maria Giovanna/Stefano

### IN CHE AMBIENTE SI TROVA?

#### Ambiente Urbano

- Verde pubblico  
 Verde privato

#### Ambiente Extraurbano

- Oliveto puro  
 Oliveto consociato  
 Oliveto + orto

- Oliveto infinito  
 Oliveto sesto irregolare  
 Oliveto sesto regolare

- Incolto  
 Seminativo

- Ambienti naturali (\*)  
 Altro (\*)

\* Descrizione: \_\_\_\_\_

### CARATTERISTICHE E DIMENSIONI DELLA PIANTA

L'albero ha un solo fusto? <input checked="" type="checkbox"/> SI <input type="checkbox"/> NO	La circonferenza del fusto è: <input checked="" type="checkbox"/> Integra <input type="checkbox"/> frammentaria (**)	Diametro del tronco a m 1,30 dal suolo reale o stimato (**) <input checked="" type="checkbox"/> tra 70 e 100 cm *** <input type="checkbox"/> tra 100 e 200 cm <input type="checkbox"/> oltre 200 cm	*** La pianta viene segnalata per: <input type="checkbox"/> forma o portamento <input type="checkbox"/> valore storico-culturale <input type="checkbox"/> localizzazione particolare
---	--	--	---


\*\*\* Motivazione della segnalazione

\_\_\_\_\_

### PERICOLI

- Cattiva coltivazione e manutenzione  
 Urbanizzazione ed edificazione  
 Abbandono

- Fuoco  
 Rischio di taglio  
 Altro: \_\_\_\_\_



Regione Puglia  
Ass.to Ecologia  
Ufficio Parchi

## ELENCO DEGLI ULIVI MONUMENTALI - SCHEDA DI RILEVAMENTO -

L.R. 14/2007 - Art. 4

Codice identificativo

Foto Albero 465  
Codice censimento  
n. 0094313

Scheda n. 465

Data 08.04.2013

Rilevamento effettuato da:

Cognome CARRIERI Nome ERMANNIO

Indirizzo, telefono, e-mail: Via Bellini, 49 - 72015 Fasano (BR)

Ente di appartenenza

### DOVE SI TROVA LA PIANTA ?

Provincia FG  BA  BR  TA  LE  Comune di: Fasano

Località/via ex. S.S. 16 Fasano-Ostuni

### COORDINATE UTM WGS-84

Zona 33 x 34

Longitudine E: 17°22'19.68" Latitudine N: 40°49'44.21"

### PROPRIETA'

Privata

Dati catastali - Foglio n.: 43 Particella n.: 138

Pubblica

Dati del proprietario L'ABBATE Lorenza/Maria Giovanna/Stefano

### IN CHE AMBIENTE SI TROVA?

#### Ambiente Urbano

- Verde pubblico  
 Verde privato

#### Ambiente Extraurbano

- Oliveto puro  
 Oliveto consociato  
 Oliveto + orto

- Oliveto infinito  
 Oliveto sesto irregolare  
 Oliveto sesto regolare

- Incolto  
 Seminativo

- Ambienti naturali (\*)  
 Altro (\*)

\* Descrizione: \_\_\_\_\_

### CARATTERISTICHE E DIMENSIONI DELLA PIANTA

L'albero ha un solo fusto? <input checked="" type="checkbox"/> SI <input type="checkbox"/> NO	La circonferenza del fusto è: <input type="checkbox"/> Intgra <input checked="" type="checkbox"/> frammentaria (**)	Diametro del tronco a m 1,30 dal suolo reale o stimato (**) <input type="checkbox"/> tra 70 e 100 cm *** <input checked="" type="checkbox"/> tra 100 e 200 cm <input type="checkbox"/> oltre 200 cm	*** La pianta viene segnalata per: <input type="checkbox"/> forma o portamento <input type="checkbox"/> valore storico-culturale <input type="checkbox"/> localizzazione particolare
---	---	--	---

\*\*\* Motivazione della segnalazione

\_\_\_\_\_

### PERICOLI

<input type="checkbox"/> Cattiva coltivazione e manutenzione	<input type="checkbox"/> Fuoco
<input checked="" type="checkbox"/> Urbanizzazione ed edificazione	<input type="checkbox"/> Rischio di taglio
<input type="checkbox"/> Abbandono	<input type="checkbox"/> Altro: _____



Regione Puglia  
Ass.to Ecologia  
Ufficio Parchi

## ELENCO DEGLI ULIVI MONUMENTALI - SCHEDA DI RILEVAMENTO -

L.R. 14/2007 - Art. 4

Codice identificativo

Foto Albero 466  
Codice censimento  
n. 0095125

Scheda n. 466

Data 08.04.2013

Rilevamento effettuato da:

Cognome CARRIERI Nome ERMANN0

Indirizzo, telefono, e-mail: Via Bellini, 49 - 72015 Fasano (BR)

Ente di appartenenza

### DOVE SI TROVA LA PIANTA ?

Provincia FG  BA  BR  TA  LE  Comune di: Fasano

Località/via ex. S.S. 16 Fasano-Ostuni

### COORDINATE UTM WGS-84

Zona 33 x 34

Longitudine E: 17°22'19.95" Latitudine N: 40°49'43.71"

### PROPRIETA'

Privata

Dati catastali - Foglio n.: 43 Particella n.: 138

Pubblica

Dati del proprietario L'ABBATE Lorenza/Maria Giovanna/Stefano

### IN CHE AMBIENTE SI TROVA?

#### Ambiente Urbano

- Verde pubblico  
 Verde privato

#### Ambiente Extraurbano

- Oliveto puro  
 Oliveto consociato  
 Oliveto + orto

- Oliveto infinito  
 Oliveto sesto irregolare  
 Oliveto sesto regolare

- Incolto  
 Seminativo

- Ambienti naturali (\*)  
 Altro (\*)

\* Descrizione: \_\_\_\_\_

### CARATTERISTICHE E DIMENSIONI DELLA PIANTA

L'albero ha un solo fusto? <input checked="" type="checkbox"/> SI <input type="checkbox"/> NO	La circonferenza del fusto è: <input checked="" type="checkbox"/> Integra <input type="checkbox"/> frammentaria (**)	Diametro del tronco a m 1,30 dal suolo reale o stimato (**) <input type="checkbox"/> tra 70 e 100 cm *** <input checked="" type="checkbox"/> tra 100 e 200 cm <input type="checkbox"/> oltre 200 cm	*** La pianta viene segnalata per: <input type="checkbox"/> forma o portamento <input type="checkbox"/> valore storico-culturale <input type="checkbox"/> localizzazione particolare
---	--	--	---

\*\*\* Motivazione della segnalazione

\_\_\_\_\_

### PERICOLI

- Cattiva coltivazione e manutenzione  
 Urbanizzazione ed edificazione  
 Abbandono

- Fuoco  
 Rischio di taglio  
 Altro: \_\_\_\_\_



Regione Puglia  
Ass.to Ecologia  
Ufficio Parchi

## ELENCO DEGLI ULIVI MONUMENTALI - SCHEDA DI RILEVAMENTO -

L.R. 14/2007 - Art. 4

Codice identificativo

Foto Albero 467  
Codice censimento  
n. 0094502

Scheda n. 467

Data 08.04.2013

Rilevamento effettuato da:

Cognome CARRIERI Nome ERMANN0

Indirizzo, telefono, e-mail: Via Bellini, 49 - 72015 Fasano (BR)

Ente di appartenenza

### DOVE SI TROVA LA PIANTA ?

Provincia FG  BA  BR  TA  LE  Comune di: Fasano

Località/via ex. S.S. 16 Fasano-Ostuni

### COORDINATE UTM WGS-84

Zona 33 x 34

Longitudine E: 17°22'20.28" Latitudine N: 40°49'43.37"

### PROPRIETA'

Privata

Dati catastali - Foglio n.: 43 Particella n.: 138

Pubblica

Dati del proprietario L'ABBATE Lorenza/Maria Giovanna/Stefano

### IN CHE AMBIENTE SI TROVA?

#### Ambiente Urbano

- Verde pubblico  
 Verde privato

#### Ambiente Extraurbano

- Oliveto puro  
 Oliveto consociato  
 Oliveto + orto

- Oliveto infinito  
 Oliveto sesto irregolare  
 Oliveto sesto regolare

- Incolto  
 Seminativo

- Ambienti naturali (\*)  
 Altro (\*)

\* Descrizione: \_\_\_\_\_

### CARATTERISTICHE E DIMENSIONI DELLA PIANTA

L'albero ha un solo fusto? <input checked="" type="checkbox"/> SI <input type="checkbox"/> NO	La circonferenza del fusto è: <input checked="" type="checkbox"/> Intgra <input type="checkbox"/> frammentaria (**)	Diametro del tronco a m 1,30 dal suolo reale o stimato (**) <input type="checkbox"/> tra 70 e 100 cm *** <input checked="" type="checkbox"/> tra 100 e 200 cm <input type="checkbox"/> oltre 200 cm	*** La pianta viene segnalata per: <input type="checkbox"/> forma o portamento <input type="checkbox"/> valore storico-culturale <input type="checkbox"/> localizzazione particolare
---	---	--	---


\*\*\* Motivazione della segnalazione

\_\_\_\_\_

### PERICOLI

- Cattiva coltivazione e manutenzione  
 Urbanizzazione ed edificazione  
 Abbandono

- Fuoco  
 Rischio di taglio  
 Altro: \_\_\_\_\_



Regione Puglia  
Ass.to Ecologia  
Ufficio Parchi

## ELENCO DEGLI ULIVI MONUMENTALI - SCHEDA DI RILEVAMENTO -

L.R. 14/2007 – Art. 4

Codice identificativo

Foto Albero 468  
Codice censimento  
n. 0094571

Scheda n. 468

Data 08.04.2013

Rilevamento effettuato da:

Cognome CARRIERI Nome ERMANN0

Indirizzo, telefono, e-mail: Via Bellini, 49 – 72015 Fasano (BR)

Ente di appartenenza

### DOVE SI TROVA LA PIANTA ?

Provincia FG  BA  BR  TA  LE  Comune di: Fasano

Località/via ex. S.S. 16 Fasano-Ostuni

### COORDINATE UTM WGS-84

Zona 33 x 34

Longitudine E: 17°22'20.79" Latitudine N: 40°49'43.29"

### PROPRIETA'

Privata

Dati catastali - Foglio n.: 43 Particella n.: 138

Pubblica

Dati del proprietario L'ABBATE Lorenza/Maria Giovanna/Stefano

### IN CHE AMBIENTE SI TROVA?

#### Ambiente Urbano

- Verde pubblico  
 Verde privato

#### Ambiente Extraurbano

- Oliveto puro  
 Oliveto consociato  
 Oliveto + orto

- Oliveto infinito  
 Oliveto sesto irregolare  
 Oliveto sesto regolare

- Incolto  
 Seminativo

- Ambienti naturali (\*)  
 Altro (\*)

\* Descrizione: \_\_\_\_\_

### CARATTERISTICHE E DIMENSIONI DELLA PIANTA

L'albero ha un solo fusto? <input checked="" type="checkbox"/> SI <input type="checkbox"/> NO	La circonferenza del fusto è: <input checked="" type="checkbox"/> Integra <input type="checkbox"/> frammentaria (**)	Diametro del tronco a m 1,30 dal suolo reale o stimato (**) <input type="checkbox"/> tra 70 e 100 cm *** <input checked="" type="checkbox"/> tra 100 e 200 cm <input type="checkbox"/> oltre 200 cm	*** La pianta viene segnalata per: <input type="checkbox"/> forma o portamento <input type="checkbox"/> valore storico-culturale <input type="checkbox"/> localizzazione particolare
---	--	--	---

\*\*\* Motivazione della segnalazione

\_\_\_\_\_

### PERICOLI

- Cattiva coltivazione e manutenzione  
 Urbanizzazione ed edificazione  
 Abbandono

- Fuoco  
 Rischio di taglio  
 Altro: \_\_\_\_\_



Regione Puglia  
Ass.to Ecologia  
Ufficio Parchi

## ELENCO DEGLI ULIVI MONUMENTALI - SCHEDA DI RILEVAMENTO -

L.R. 14/2007 – Art. 4

Codice identificativo

Foto Albero 469  
Codice censimento  
n. 0094524

Scheda n. 469

Data 08.04.2013

**Rilevamento effettuato da:**

Cognome CARRIERI Nome ERMANNIO

Indirizzo, telefono, e-mail: Via Bellini, 49 – 72015 Fasano (BR)

Ente di appartenenza

### DOVE SI TROVA LA PIANTA ?

Provincia FG  BA  BR  TA  LE  Comune di: Fasano

Località/via ex. S.S. 16 Fasano-Ostuni

### COORDINATE UTM WGS-84

Zona 33 x 34

Longitudine E: 17°22'21.23" Latitudine N: 40°49'42.96"

### PROPRIETA'

- Privata  
 Pubblica

Dati catastali - Foglio n.: 43 Particella n.: 138

Dati del proprietario L'ABBATE Lorenza/Maria Giovanna/Stefano

### IN CHE AMBIENTE SI TROVA?

**Ambiente Urbano**

- Verde pubblico  
 Verde privato

**Ambiente Extraurbano**

- Oliveto puro  
 Oliveto consociato  
 Oliveto + orto

- Oliveto infinito  
 Oliveto sesto irregolare  
 Oliveto sesto regolare

- Incolto  
 Seminativo

- Ambienti naturali (\*)  
 Altro (\*)

\* Descrizione: \_\_\_\_\_

### CARATTERISTICHE E DIMENSIONI DELLA PIANTA

L'albero ha un solo fusto?  <input checked="" type="checkbox"/> SI  <input type="checkbox"/> NO	La circonferenza del fusto è:  <input checked="" type="checkbox"/> Integra  <input type="checkbox"/> frammentaria (**)	Diametro del tronco a m 1,30 dal suolo reale o stimato (**)  <input type="checkbox"/> tra 70 e 100 cm *** <input checked="" type="checkbox"/> tra 100 e 200 cm  <input type="checkbox"/> oltre 200 cm	*** La pianta viene segnalata per:  <input type="checkbox"/> forma o portamento <input type="checkbox"/> valore storico-culturale <input type="checkbox"/> localizzazione particolare
---	--	--	---


\*\*\* Motivazione della segnalazione

\_\_\_\_\_

### PERICOLI

- Cattiva coltivazione e manutenzione  
 Urbanizzazione ed edificazione  
 Abbandono

- Fuoco  
 Rischio di taglio  
 Altro: \_\_\_\_\_



Regione Puglia  
Ass.to Ecologia  
Ufficio Parchi

## ELENCO DEGLI ULIVI MONUMENTALI - SCHEDA DI RILEVAMENTO -

L.R. 14/2007 - Art. 4

Codice identificativo

Foto Albero 470  
Codice censimento  
n. 0095291

Scheda n. 470

Data 08.04.2013

Rilevamento effettuato da:

Cognome CARRIERI Nome ERMANN0

Indirizzo, telefono, e-mail: Via Bellini, 49 - 72015 Fasano (BR)

Ente di appartenenza

### DOVE SI TROVA LA PIANTA ?

Provincia FG  BA  BR  TA  LE  Comune di: Fasano

Località/via ex. S.S. 16 Fasano-Ostuni

### COORDINATE UTM WGS-84

Zona 33 x 34

Longitudine E: 17°22'21.45" Latitudine N: 40°49'43.05"

### PROPRIETA'

Privata

Dati catastali - Foglio n.: 43 Particella n.: 138

Pubblica

Dati del proprietario L'ABBATE Lorenza/Maria Giovanna/Stefano

### IN CHE AMBIENTE SI TROVA?

#### Ambiente Urbano

- Verde pubblico  
 Verde privato

#### Ambiente Extraurbano

- Oliveto puro  
 Oliveto consociato  
 Oliveto + orto

- Oliveto infinito  
 Oliveto sesto irregolare  
 Oliveto sesto regolare

- Incolto  
 Seminativo

- Ambienti naturali (\*)  
 Altro (\*)

\* Descrizione: \_\_\_\_\_

### CARATTERISTICHE E DIMENSIONI DELLA PIANTA

L'albero ha un solo fusto? <input checked="" type="checkbox"/> SI <input type="checkbox"/> NO	La circonferenza del fusto è: <input type="checkbox"/> Intgra <input checked="" type="checkbox"/> frammentaria (**)	Diametro del tronco a m 1,30 dal suolo reale o stimato (**) <input type="checkbox"/> tra 70 e 100 cm *** <input checked="" type="checkbox"/> tra 100 e 200 cm <input type="checkbox"/> oltre 200 cm	*** La pianta viene segnalata per: <input type="checkbox"/> forma o portamento <input type="checkbox"/> valore storico-culturale <input type="checkbox"/> localizzazione particolare
---	---	--	---


\*\*\* Motivazione della segnalazione

\_\_\_\_\_

### PERICOLI

- Cattiva coltivazione e manutenzione  
 Urbanizzazione ed edificazione  
 Abbandono

- Fuoco  
 Rischio di taglio  
 Altro: \_\_\_\_\_



Regione Puglia  
Ass.to Ecologia  
Ufficio Parchi

## ELENCO DEGLI ULIVI MONUMENTALI - SCHEDA DI RILEVAMENTO -

L.R. 14/2007 - Art. 4

Codice identificativo

Foto Albero 471  
Codice censimento  
n. 0095090

Scheda n. 471

Data 08.04.2013

Rilevamento effettuato da:

Cognome CARRIERI Nome ERMANN0

Indirizzo, telefono, e-mail: Via Bellini, 49 - 72015 Fasano (BR)

Ente di appartenenza

### DOVE SI TROVA LA PIANTA ?

Provincia FG  BA  BR  TA  LE  Comune di: Fasano

Località/via ex. S.S. 16 Fasano-Ostuni

### COORDINATE UTM WGS-84

Zona 33 x 34

Longitudine E: 17°22'21.79" Latitudine N: 40°49'42.72"

### PROPRIETA'

Privata

Dati catastali - Foglio n.: 43 Particella n.: 54

Pubblica

Dati del proprietario COLUCCI Pietro

### IN CHE AMBIENTE SI TROVA?

#### Ambiente Urbano

- Verde pubblico  
 Verde privato

#### Ambiente Extraurbano

- Oliveto puro  
 Oliveto consociato  
 Oliveto + orto

- Oliveto infinito  
 Oliveto sesto irregolare  
 Oliveto sesto regolare

- Incolto  
 Seminativo

- Ambienti naturali (\*)  
 Altro (\*)

\* Descrizione: \_\_\_\_\_

### CARATTERISTICHE E DIMENSIONI DELLA PIANTA

L'albero ha un solo fusto? <input checked="" type="checkbox"/> SI <input type="checkbox"/> NO	La circonferenza del fusto è: <input type="checkbox"/> Intera <input checked="" type="checkbox"/> frammentaria (**)	Diametro del tronco a m 1,30 dal suolo reale o stimato (**) <input type="checkbox"/> tra 70 e 100 cm *** <input checked="" type="checkbox"/> tra 100 e 200 cm <input type="checkbox"/> oltre 200 cm	*** La pianta viene segnalata per: <input type="checkbox"/> forma o portamento <input type="checkbox"/> valore storico-culturale <input type="checkbox"/> localizzazione particolare
---	---	--	---

\*\*\* Motivazione della segnalazione

### PERICOLI

- Cattiva coltivazione e manutenzione  
 Urbanizzazione ed edificazione  
 Abbandono

- Fuoco  
 Rischio di taglio  
 Altro: \_\_\_\_\_



Regione Puglia  
Ass.to Ecologia  
Ufficio Parchi

## ELENCO DEGLI ULIVI MONUMENTALI - SCHEDA DI RILEVAMENTO -

L.R. 14/2007 - Art. 4

Codice identificativo

Foto Albero 472  
Codice censimento  
n. 0095354

Scheda n. 472

Data 08.04.2013

Rilevamento effettuato da:

Cognome CARRIERI Nome ERMANN0

Indirizzo, telefono, e-mail: Via Bellini, 49 - 72015 Fasano (BR)

Ente di appartenenza

### DOVE SI TROVA LA PIANTA ?

Provincia FG  BA  BR  TA  LE  Comune di: Fasano

Località/via ex. S.S. 16 Fasano-Ostuni

### COORDINATE UTM WGS-84

Zona 33 x 34

Longitudine E: 17°22'21.57" Latitudine N: 40°49'42.38"

### PROPRIETA'

Privata

Dati catastali - Foglio n.: 43 Particella n.: 54

Pubblica

Dati del proprietario COLUCCI Pietro

### IN CHE AMBIENTE SI TROVA?

#### Ambiente Urbano

- Verde pubblico  
 Verde privato

#### Ambiente Extraurbano

- Oliveto puro  
 Oliveto consociato  
 Oliveto + orto

- Oliveto infinito  
 Oliveto sesto irregolare  
 Oliveto sesto regolare

- Incolto  
 Seminativo

- Ambienti naturali (\*)  
 Altro (\*)

\* Descrizione: \_\_\_\_\_

### CARATTERISTICHE E DIMENSIONI DELLA PIANTA

L'albero ha un solo fusto? <input checked="" type="checkbox"/> SI <input type="checkbox"/> NO	La circonferenza del fusto è: <input type="checkbox"/> Intgra <input checked="" type="checkbox"/> frammentaria (**)	Diametro del tronco a m 1,30 dal suolo reale o stimato (**) <input type="checkbox"/> tra 70 e 100 cm *** <input checked="" type="checkbox"/> tra 100 e 200 cm <input type="checkbox"/> oltre 200 cm	*** La pianta viene segnalata per: <input type="checkbox"/> forma o portamento <input type="checkbox"/> valore storico-culturale <input type="checkbox"/> localizzazione particolare
---	---	--	---

\*\*\* Motivazione della segnalazione

\_\_\_\_\_

### PERICOLI

<input type="checkbox"/> Cattiva coltivazione e manutenzione	<input type="checkbox"/> Fuoco
<input checked="" type="checkbox"/> Urbanizzazione ed edificazione	<input type="checkbox"/> Rischio di taglio
<input type="checkbox"/> Abbandono	<input type="checkbox"/> Altro: _____



Regione Puglia  
Ass.to Ecologia  
Ufficio Parchi

## ELENCO DEGLI ULIVI MONUMENTALI - SCHEDA DI RILEVAMENTO -

L.R. 14/2007 - Art. 4

Codice identificativo

Foto Albero 473  
Codice censimento  
n. 0095289

Scheda n. 473

Data 08.04.2013

Rilevamento effettuato da:

Cognome CARRIERI Nome ERMANN0

Indirizzo, telefono, e-mail: Via Bellini, 49 - 72015 Fasano (BR)

Ente di appartenenza

### DOVE SI TROVA LA PIANTA ?

Provincia FG  BA  BR  TA  LE  Comune di: Fasano

Località/via ex. S.S. 16 Fasano-Ostuni

### COORDINATE UTM WGS-84

Zona 33 x 34

Longitudine E: 17°22'21.12" Latitudine N: 40°49'42.71"

### PROPRIETA'

- Privata  
 Pubblica

Dati catastali - Foglio n.: 43 Particella n.: 138

Dati del proprietario L'ABBATE Lorenza/Maria Giovanna/Stefano

### IN CHE AMBIENTE SI TROVA?

#### Ambiente Urbano

- Verde pubblico  
 Verde privato

#### Ambiente Extraurbano

- |  |   |                                     |  |
|--|---|-------------------------------------|--|
| <input checked="" type="checkbox"/> Oliveto puro | <input type="checkbox"/> Oliveto infinito         | <input type="checkbox"/> Incolto    | <input type="checkbox"/> Ambienti naturali (*) |
| <input type="checkbox"/> Oliveto consociato      | <input type="checkbox"/> Oliveto sesto irregolare | <input type="checkbox"/> Seminativo | <input type="checkbox"/> Altro (*)             |
| <input type="checkbox"/> Oliveto + orto          | <input type="checkbox"/> Oliveto sesto regolare   |                                     |  |

\* Descrizione: \_\_\_\_\_

### CARATTERISTICHE E DIMENSIONI DELLA PIANTA

L'albero ha un solo fusto? <input checked="" type="checkbox"/> SI <input type="checkbox"/> NO	La circonferenza del fusto è: <input checked="" type="checkbox"/> Integra <input type="checkbox"/> frammentaria (**)	Diametro del tronco a m 1,30 dal suolo reale o stimato (**) <input checked="" type="checkbox"/> tra 70 e 100 cm *** <input type="checkbox"/> tra 100 e 200 cm <input type="checkbox"/> oltre 200 cm	*** La pianta viene segnalata per: <input type="checkbox"/> forma o portamento <input type="checkbox"/> valore storico-culturale <input type="checkbox"/> localizzazione particolare
---	--	--	---

\*\*\* Motivazione della segnalazione

### PERICOLI

- |  |  |
|--|--|
| <input type="checkbox"/> Cattiva coltivazione e manutenzione       | <input type="checkbox"/> Fuoco             |
| <input checked="" type="checkbox"/> Urbanizzazione ed edificazione | <input type="checkbox"/> Rischio di taglio |
| <input type="checkbox"/> Abbandono                                 | <input type="checkbox"/> Altro: _____      |



Regione Puglia  
Ass.to Ecologia  
Ufficio Parchi

## ELENCO DEGLI ULIVI MONUMENTALI - SCHEDA DI RILEVAMENTO -

L.R. 14/2007 - Art. 4

Codice identificativo

Foto Albero 474  
Codice censimento  
n. 0094065

Scheda n. 474

Data 08.04.2013

Rilevamento effettuato da:

Cognome CARRIERI Nome ERMANNIO

Indirizzo, telefono, e-mail: Via Bellini, 49 - 72015 Fasano (BR)

Ente di appartenenza

### DOVE SI TROVA LA PIANTA ?

Provincia FG  BA  BR  TA  LE  Comune di: Fasano

Località/via ex. S.S. 16 Fasano-Ostuni

### COORDINATE UTM WGS-84

Zona 33 x 34

Longitudine E: 17°22'20.93" Latitudine N: 40°49'42.62"

### PROPRIETA'

Privata

Dati catastali - Foglio n.: 43 Particella n.: 138

Pubblica

Dati del proprietario L'ABBATE Lorenza/Maria Giovanna/Stefano

### IN CHE AMBIENTE SI TROVA?

#### Ambiente Urbano

- Verde pubblico  
 Verde privato

#### Ambiente Extraurbano

- Oliveto puro  
 Oliveto consociato  
 Oliveto + orto

- Oliveto infinito  
 Oliveto sesto irregolare  
 Oliveto sesto regolare

- Incolto  
 Seminativo

- Ambienti naturali (\*)  
 Altro (\*)

\* Descrizione: \_\_\_\_\_

### CARATTERISTICHE E DIMENSIONI DELLA PIANTA

L'albero ha un solo fusto?

- SI  
 NO

La circonferenza del fusto è:

- Intgra  
 frammentaria (\*\*)

Diametro del tronco a m 1,30 dal suolo reale o stimato (\*\*)

- tra 70 e 100 cm \*\*\*  
 tra 100 e 200 cm  
 oltre 200 cm

\*\*\* La pianta viene segnalata per:

- forma o portamento  
 valore storico-culturale  
 localizzazione particolare

\*\*\* Motivazione della segnalazione

\_\_\_\_\_

### PERICOLI

- Cattiva coltivazione e manutenzione  
 Urbanizzazione ed edificazione  
 Abbandono

- Fuoco  
 Rischio di taglio  
 Altro: \_\_\_\_\_



Regione Puglia  
Ass.to Ecologia  
Ufficio Parchi

## ELENCO DEGLI ULIVI MONUMENTALI - SCHEDA DI RILEVAMENTO -

L.R. 14/2007 - Art. 4

Codice identificativo

Foto Albero 475  
Codice censimento  
n. 0094478

Scheda n. 475

Data 08.04.2013

Rilevamento effettuato da:

Cognome CARRIERI Nome ERMANN0

Indirizzo, telefono, e-mail: Via Bellini, 49 - 72015 Fasano (BR)

Ente di appartenenza

### DOVE SI TROVA LA PIANTA ?

Provincia FG  BA  BR  TA  LE  Comune di: Fasano

Località/via ex. S.S. 16 Fasano-Ostuni

### COORDINATE UTM WGS-84

Zona 33 x 34

Longitudine E: 17°22'20.93" Latitudine N: 40°49'42.62"

### PROPRIETA'

Privata

Dati catastali - Foglio n.: 43 Particella n.: 138

Pubblica

Dati del proprietario L'ABBATE Lorenza/Maria Giovanna/Stefano

### IN CHE AMBIENTE SI TROVA?

#### Ambiente Urbano

- Verde pubblico  
 Verde privato

#### Ambiente Extraurbano

- Oliveto puro  
 Oliveto consociato  
 Oliveto + orto

- Oliveto infinito  
 Oliveto sesto irregolare  
 Oliveto sesto regolare

- Incolto  
 Seminativo

- Ambienti naturali (\*)  
 Altro (\*)

\* Descrizione: \_\_\_\_\_

### CARATTERISTICHE E DIMENSIONI DELLA PIANTA

L'albero ha un solo fusto? <input checked="" type="checkbox"/> SI <input type="checkbox"/> NO	La circonferenza del fusto è: <input checked="" type="checkbox"/> Integra <input type="checkbox"/> frammentaria (**)	Diametro del tronco a m 1,30 dal suolo reale o stimato (**) <input checked="" type="checkbox"/> tra 70 e 100 cm *** <input type="checkbox"/> tra 100 e 200 cm <input type="checkbox"/> oltre 200 cm	*** La pianta viene segnalata per: <input type="checkbox"/> forma o portamento <input type="checkbox"/> valore storico-culturale <input type="checkbox"/> localizzazione particolare
---	--	--	---

\*\*\* Motivazione della segnalazione

\_\_\_\_\_

### PERICOLI

<input type="checkbox"/> Cattiva coltivazione e manutenzione	<input type="checkbox"/> Fuoco
<input checked="" type="checkbox"/> Urbanizzazione ed edificazione	<input type="checkbox"/> Rischio di taglio
<input type="checkbox"/> Abbandono	<input type="checkbox"/> Altro: _____



Regione Puglia  
Ass.to Ecologia  
Ufficio Parchi

## ELENCO DEGLI ULIVI MONUMENTALI - SCHEDA DI RILEVAMENTO -

L.R. 14/2007 - Art. 4

Codice identificativo

Foto Albero 476  
Codice censimento  
n. -----

Scheda n. 476

Data 08.04.2013

Rilevamento effettuato da:

Cognome CARRIERI Nome ERMANN0

Indirizzo, telefono, e-mail: Via Bellini, 49 - 72015 Fasano (BR)

Ente di appartenenza

### DOVE SI TROVA LA PIANTA ?

Provincia FG  BA  BR  TA  LE  Comune di: Fasano

Località/via ex. S.S. 16 Fasano-Ostuni

### COORDINATE UTM WGS-84

Zona 33 x 34

Longitudine E: 17°22'20.86" Latitudine N: 40°49'42.49"

### PROPRIETA'

Privata

Dati catastali - Foglio n.: 43 Particella n.: 138

Pubblica

Dati del proprietario L'ABBATE Lorenza/Maria Giovanna/Stefano

### IN CHE AMBIENTE SI TROVA?

#### Ambiente Urbano

- Verde pubblico  
 Verde privato

#### Ambiente Extraurbano

- Oliveto puro  
 Oliveto consociato  
 Oliveto + orto

- Oliveto infinito  
 Oliveto sesto irregolare  
 Oliveto sesto regolare

- Incolto  
 Seminativo

- Ambienti naturali (\*)  
 Altro (\*)

\* Descrizione: \_\_\_\_\_

### CARATTERISTICHE E DIMENSIONI DELLA PIANTA

L'albero ha un solo fusto? <input checked="" type="checkbox"/> SI <input type="checkbox"/> NO	La circonferenza del fusto è: <input checked="" type="checkbox"/> Integra <input type="checkbox"/> frammentaria (**)	Diametro del tronco a m 1,30 dal suolo reale o stimato (**) <input checked="" type="checkbox"/> tra 70 e 100 cm *** <input type="checkbox"/> tra 100 e 200 cm <input type="checkbox"/> oltre 200 cm	*** La pianta viene segnalata per: <input type="checkbox"/> forma o portamento <input type="checkbox"/> valore storico-culturale <input type="checkbox"/> localizzazione particolare
---	--	--	---

\*\*\* Motivazione della segnalazione

\_\_\_\_\_

### PERICOLI

- Cattiva coltivazione e manutenzione  
 Urbanizzazione ed edificazione  
 Abbandono

- Fuoco  
 Rischio di taglio  
 Altro: \_\_\_\_\_



Regione Puglia  
Ass.to Ecologia  
Ufficio Parchi

## ELENCO DEGLI ULIVI MONUMENTALI - SCHEDA DI RILEVAMENTO -

L.R. 14/2007 - Art. 4

Codice identificativo

Foto Albero 477  
Codice censimento  
n. 0094474

Scheda n. 477

Data 08.04.2013

Rilevamento effettuato da:

Cognome CARRIERI Nome ERMANN0

Indirizzo, telefono, e-mail: Via Bellini, 49 - 72015 Fasano (BR)

Ente di appartenenza

### DOVE SI TROVA LA PIANTA ?

Provincia FG  BA  BR  TA  LE  Comune di: Fasano

Località/via ex. S.S. 16 Fasano-Ostuni

### COORDINATE UTM WGS-84

Zona 33 x 34

Longitudine E: 17°22'20.52" Latitudine N: 40°49'42.19"

### PROPRIETA'

- Privata  
 Pubblica

Dati catastali - Foglio n.: 43 Particella n.: 43

Dati del proprietario MICELE Angelo

### IN CHE AMBIENTE SI TROVA?

#### Ambiente Urbano

- Verde pubblico  
 Verde privato

#### Ambiente Extraurbano

- Oliveto puro  
 Oliveto consociato  
 Oliveto + orto

- Oliveto infinito  
 Oliveto sesto irregolare  
 Oliveto sesto regolare

- Incolto  
 Seminativo

- Ambienti naturali (\*)  
 Altro (\*)

\* Descrizione: \_\_\_\_\_

### CARATTERISTICHE E DIMENSIONI DELLA PIANTA

L'albero ha un solo fusto? <input checked="" type="checkbox"/> SI <input type="checkbox"/> NO	La circonferenza del fusto è: <input checked="" type="checkbox"/> Integra <input type="checkbox"/> frammentaria (**)	Diametro del tronco a m 1,30 dal suolo reale o stimato (**) <input checked="" type="checkbox"/> tra 70 e 100 cm *** <input type="checkbox"/> tra 100 e 200 cm <input type="checkbox"/> oltre 200 cm	*** La pianta viene segnalata per: <input type="checkbox"/> forma o portamento <input type="checkbox"/> valore storico-culturale <input type="checkbox"/> localizzazione particolare
---	--	--	---

\*\*\* Motivazione della segnalazione

\_\_\_\_\_

### PERICOLI

- Cattiva coltivazione e manutenzione  
 Urbanizzazione ed edificazione  
 Abbandono

- Fuoco  
 Rischio di taglio  
 Altro: \_\_\_\_\_



Regione Puglia  
Ass.to Ecologia  
Ufficio Parchi

## ELENCO DEGLI ULIVI MONUMENTALI - SCHEDA DI RILEVAMENTO -

L.R. 14/2007 - Art. 4

Codice identificativo

Foto Albero 478  
Codice censimento  
n. -----

Scheda n. 478

Data 08.04.2013

### Rilevamento effettuato da:

Cognome CARRIERI Nome ERMANNIO

Indirizzo, telefono, e-mail: Via Bellini, 49 - 72015 Fasano (BR)

Ente di appartenenza

### DOVE SI TROVA LA PIANTA ?

Provincia FG  BA  BR  TA  LE  Comune di: Fasano

Località/via ex. S.S. 16 Fasano-Ostuni

### COORDINATE UTM WGS-84

Zona 33 x 34

Longitudine E: 17°22'20.39" Latitudine N: 40°49'42.25"

### PROPRIETA'

- Privata  
 Pubblica

Dati catastali - Foglio n.: 43 Particella n.: 43

Dati del proprietario MICELE Angelo

### IN CHE AMBIENTE SI TROVA?

#### Ambiente Urbano

- Verde pubblico  
 Verde privato

#### Ambiente Extraurbano

- Oliveto puro  
 Oliveto consociato  
 Oliveto + orto

- Oliveto infinito  
 Oliveto sesto irregolare  
 Oliveto sesto regolare

- Incolto  
 Seminativo

- Ambienti naturali (\*)  
 Altro (\*)

\* Descrizione: \_\_\_\_\_

### CARATTERISTICHE E DIMENSIONI DELLA PIANTA

L'albero ha un solo fusto? <input checked="" type="checkbox"/> SI <input type="checkbox"/> NO	La circonferenza del fusto è: <input checked="" type="checkbox"/> Integra <input type="checkbox"/> frammentaria (**)	Diametro del tronco a m 1,30 dal suolo reale o stimato (**) <input checked="" type="checkbox"/> tra 70 e 100 cm *** <input type="checkbox"/> tra 100 e 200 cm <input type="checkbox"/> oltre 200 cm	*** La pianta viene segnalata per: <input type="checkbox"/> forma o portamento <input type="checkbox"/> valore storico-culturale <input type="checkbox"/> localizzazione particolare
---	--	--	---

\*\*\* Motivazione della segnalazione

\_\_\_\_\_

### PERICOLI

- Cattiva coltivazione e manutenzione  
 Urbanizzazione ed edificazione  
 Abbandono

- Fuoco  
 Rischio di taglio  
 Altro: \_\_\_\_\_



Regione Puglia  
Ass.to Ecologia  
Ufficio Parchi

## ELENCO DEGLI ULIVI MONUMENTALI - SCHEDA DI RILEVAMENTO -

L.R. 14/2007 - Art. 4

Codice identificativo

Foto Albero 479  
Codice censimento  
n. 0094078

Scheda n. 479

Data 08.04.2013

### Rilevamento effettuato da:

Cognome CARRIERI Nome ERMANNIO

Indirizzo, telefono, e-mail: Via Bellini, 49 - 72015 Fasano (BR)

Ente di appartenenza

### DOVE SI TROVA LA PIANTA ?

Provincia FG  BA  BR  TA  LE  Comune di: Fasano

Località/via ex. S.S. 16 Fasano-Ostuni

### COORDINATE UTM WGS-84

Zona 33 x 34

Longitudine E: 17°22'20.29" Latitudine N: 40°49'42.40"

### PROPRIETA'

- Privata  
 Pubblica

Dati catastali - Foglio n.: 43 Particella n.: 138

Dati del proprietario L'ABBATE Lorenza/Maria Giovanna/Stefano

### IN CHE AMBIENTE SI TROVA?

#### Ambiente Urbano

- Verde pubblico  
 Verde privato

#### Ambiente Extraurbano

- Oliveto puro  
 Oliveto consociato  
 Oliveto + orto

- Oliveto infinito  
 Oliveto sesto irregolare  
 Oliveto sesto regolare

- Incolto  
 Seminativo

- Ambienti naturali (\*)  
 Altro (\*)

\* Descrizione: \_\_\_\_\_

### CARATTERISTICHE E DIMENSIONI DELLA PIANTA

L'albero ha un solo fusto? <input checked="" type="checkbox"/> SI <input type="checkbox"/> NO	La circonferenza del fusto è: <input checked="" type="checkbox"/> Integra <input type="checkbox"/> frammentaria (**)	Diametro del tronco a m 1,30 dal suolo reale o stimato (**) <input checked="" type="checkbox"/> tra 70 e 100 cm *** <input type="checkbox"/> tra 100 e 200 cm <input type="checkbox"/> oltre 200 cm	*** La pianta viene segnalata per: <input type="checkbox"/> forma o portamento <input type="checkbox"/> valore storico-culturale <input type="checkbox"/> localizzazione particolare
---	--	--	---


\*\*\* Motivazione della segnalazione

\_\_\_\_\_

### PERICOLI

- Cattiva coltivazione e manutenzione  
 Urbanizzazione ed edificazione  
 Abbandono

- Fuoco  
 Rischio di taglio  
 Altro: \_\_\_\_\_



Regione Puglia  
Ass.to Ecologia  
Ufficio Parchi

## ELENCO DEGLI ULIVI MONUMENTALI - SCHEDA DI RILEVAMENTO -

L.R. 14/2007 - Art. 4

Codice identificativo

Foto Albero 480  
Codice censimento  
n. 0095299

Scheda n. 480

Data 08.04.2013

Rilevamento effettuato da:

Cognome CARRIERI Nome ERMANN0

Indirizzo, telefono, e-mail: Via Bellini, 49 - 72015 Fasano (BR)

Ente di appartenenza

### DOVE SI TROVA LA PIANTA ?

Provincia FG  BA  BR  TA  LE  Comune di: Fasano

Località/via ex. S.S. 16 Fasano-Ostuni

### COORDINATE UTM WGS-84

Zona 33 x 34

Longitudine E: 17°22'20.46" Latitudine N: 40°49'42.79"

### PROPRIETA'

Privata

Dati catastali - Foglio n.: 43 Particella n.: 138

Pubblica

Dati del proprietario L'ABBATE Lorenza/Maria Giovanna/Stefano

### IN CHE AMBIENTE SI TROVA?

#### Ambiente Urbano

- Verde pubblico  
 Verde privato

#### Ambiente Extraurbano

- Oliveto puro  
 Oliveto consociato  
 Oliveto + orto

- Oliveto infinito  
 Oliveto sesto irregolare  
 Oliveto sesto regolare

- Incolto  
 Seminativo

- Ambienti naturali (\*)  
 Altro (\*)

\* Descrizione: \_\_\_\_\_

### CARATTERISTICHE E DIMENSIONI DELLA PIANTA

L'albero ha un solo fusto? <input checked="" type="checkbox"/> SI <input type="checkbox"/> NO	La circonferenza del fusto è: <input type="checkbox"/> Integra <input checked="" type="checkbox"/> frammentaria (**)	Diametro del tronco a m 1,30 dal suolo reale o stimato (**) <input type="checkbox"/> tra 70 e 100 cm *** <input checked="" type="checkbox"/> tra 100 e 200 cm <input type="checkbox"/> oltre 200 cm	*** La pianta viene segnalata per: <input type="checkbox"/> forma o portamento <input type="checkbox"/> valore storico-culturale <input type="checkbox"/> localizzazione particolare
---	--	--	---

\*\*\* Motivazione della segnalazione

\_\_\_\_\_

### PERICOLI

- Cattiva coltivazione e manutenzione  
 Urbanizzazione ed edificazione  
 Abbandono

- Fuoco  
 Rischio di taglio  
 Altro: \_\_\_\_\_



Regione Puglia  
Ass.to Ecologia  
Ufficio Parchi

## ELENCO DEGLI ULIVI MONUMENTALI - SCHEDA DI RILEVAMENTO -

L.R. 14/2007 - Art. 4

Codice identificativo

Foto Albero 481  
Codice censimento  
n. 0094173

Scheda n. 481

Data 08.04.2013

Rilevamento effettuato da:

Cognome CARRIERI Nome ERMANN0

Indirizzo, telefono, e-mail: Via Bellini, 49 - 72015 Fasano (BR)

Ente di appartenenza

### DOVE SI TROVA LA PIANTA ?

Provincia FG  BA  BR  TA  LE  Comune di: Fasano

Località/via ex. S.S. 16 Fasano-Ostuni

### COORDINATE UTM WGS-84

Zona 33 x 34

Longitudine E: 17°22'19.96" Latitudine N: 40°49'42.62"

### PROPRIETA'

- Privata  
 Pubblica

Dati catastali - Foglio n.: 43 Particella n.: 138

Dati del proprietario L'ABBATE Lorenza/Maria Giovanna/Stefano

### IN CHE AMBIENTE SI TROVA?

#### Ambiente Urbano

- Verde pubblico  
 Verde privato

#### Ambiente Extraurbano

- Oliveto puro  
 Oliveto consociato  
 Oliveto + orto

- Oliveto infinito  
 Oliveto sesto irregolare  
 Oliveto sesto regolare

- Incolto  
 Seminativo

- Ambienti naturali (\*)  
 Altro (\*)

\* Descrizione: \_\_\_\_\_

### CARATTERISTICHE E DIMENSIONI DELLA PIANTA

L'albero ha un solo fusto? <input checked="" type="checkbox"/> SI <input type="checkbox"/> NO	La circonferenza del fusto è: <input checked="" type="checkbox"/> Intgra <input type="checkbox"/> frammentaria (**)	Diametro del tronco a m 1,30 dal suolo reale o stimato (**) <input checked="" type="checkbox"/> tra 70 e 100 cm *** <input type="checkbox"/> tra 100 e 200 cm <input type="checkbox"/> oltre 200 cm	*** La pianta viene segnalata per: <input type="checkbox"/> forma o portamento <input type="checkbox"/> valore storico-culturale <input type="checkbox"/> localizzazione particolare
---	---	--	---

\*\*\* Motivazione della segnalazione

\_\_\_\_\_

### PERICOLI

- Cattiva coltivazione e manutenzione  
 Urbanizzazione ed edificazione  
 Abbandono

- Fuoco  
 Rischio di taglio  
 Altro: \_\_\_\_\_



Regione Puglia  
Ass.to Ecologia  
Ufficio Parchi

## ELENCO DEGLI ULIVI MONUMENTALI - SCHEDA DI RILEVAMENTO -

L.R. 14/2007 - Art. 4

Codice identificativo

Foto Albero 482  
Codice censimento  
n. 0094156

Scheda n. 482

Data 08.04.2013

Rilevamento effettuato da:

Cognome CARRIERI Nome ERMANN0

Indirizzo, telefono, e-mail: Via Bellini, 49 - 72015 Fasano (BR)

Ente di appartenenza

### DOVE SI TROVA LA PIANTA ?

Provincia FG  BA  BR  TA  LE  Comune di: Fasano

Località/via ex. S.S. 16 Fasano-Ostuni

### COORDINATE UTM WGS-84

Zona 33 x 34

Longitudine E: 17°22'19.81" Latitudine N: 40°49'42.80"

### PROPRIETA'

- Privata  
 Pubblica

Dati catastali - Foglio n.: 43 Particella n.: 43

Dati del proprietario MICELE Angelo

### IN CHE AMBIENTE SI TROVA?

#### Ambiente Urbano

- Verde pubblico  
 Verde privato

#### Ambiente Extraurbano

- Oliveto puro  
 Oliveto consociato  
 Oliveto + orto

- Oliveto infinito  
 Oliveto sesto irregolare  
 Oliveto sesto regolare

- Incolto  
 Seminativo

- Ambienti naturali (\*)  
 Altro (\*)

\* Descrizione: \_\_\_\_\_

### CARATTERISTICHE E DIMENSIONI DELLA PIANTA

L'albero ha un solo fusto? <input checked="" type="checkbox"/> SI <input type="checkbox"/> NO	La circonferenza del fusto è: <input checked="" type="checkbox"/> Integra <input type="checkbox"/> frammentaria (**)	Diametro del tronco a m 1,30 dal suolo reale o stimato (**) <input checked="" type="checkbox"/> tra 70 e 100 cm *** <input type="checkbox"/> tra 100 e 200 cm <input type="checkbox"/> oltre 200 cm	*** La pianta viene segnalata per: <input type="checkbox"/> forma o portamento <input type="checkbox"/> valore storico-culturale <input type="checkbox"/> localizzazione particolare
---	--	--	---

\*\*\* Motivazione della segnalazione

\_\_\_\_\_

### PERICOLI

- Cattiva coltivazione e manutenzione  
 Urbanizzazione ed edificazione  
 Abbandono

- Fuoco  
 Rischio di taglio  
 Altro: \_\_\_\_\_



Regione Puglia  
Ass.to Ecologia  
Ufficio Parchi

## ELENCO DEGLI ULIVI MONUMENTALI - SCHEDA DI RILEVAMENTO -

L.R. 14/2007 - Art. 4

Codice identificativo

Foto Albero 483  
Codice censimento  
n. 0077565

Scheda n. 483

Data 08.04.2013

Rilevamento effettuato da:

Cognome CARRIERI Nome ERMANN0

Indirizzo, telefono, e-mail: Via Bellini, 49 - 72015 Fasano (BR)

Ente di appartenenza

### DOVE SI TROVA LA PIANTA ?

Provincia FG  BA  BR  TA  LE  Comune di: Fasano

Località/via ex. S.S. 16 Fasano-Ostuni

### COORDINATE UTM WGS-84

Zona 33 x 34

Longitudine E: 17°22'19.60" Latitudine N: 40°49'42.97"

### PROPRIETA'

- Privata  
 Pubblica

Dati catastali - Foglio n.: 43 Particella n.: 43

Dati del proprietario MICELE Angelo

### IN CHE AMBIENTE SI TROVA?

#### Ambiente Urbano

- Verde pubblico  
 Verde privato

#### Ambiente Extraurbano

- Oliveto puro  
 Oliveto consociato  
 Oliveto + orto

- Oliveto infinito  
 Oliveto sesto irregolare  
 Oliveto sesto regolare

- Incolto  
 Seminativo

- Ambienti naturali (\*)  
 Altro (\*)

\* Descrizione: \_\_\_\_\_

### CARATTERISTICHE E DIMENSIONI DELLA PIANTA

L'albero ha un solo fusto?

- SI  
 NO

La circonferenza del fusto è:

- Integra  
 frammentaria (\*\*)

Diametro del tronco a m 1,30 dal suolo reale o stimato (\*\*)

- tra 70 e 100 cm \*\*\*  
 tra 100 e 200 cm  
 oltre 200 cm

\*\*\* La pianta viene segnalata per:

- forma o portamento  
 valore storico-culturale  
 localizzazione particolare

\*\*\* Motivazione della segnalazione

### PERICOLI

- Cattiva coltivazione e manutenzione  
 Urbanizzazione ed edificazione  
 Abbandono

- Fuoco  
 Rischio di taglio  
 Altro: \_\_\_\_\_



Regione Puglia  
Ass.to Ecologia  
Ufficio Parchi

## ELENCO DEGLI ULIVI MONUMENTALI - SCHEDA DI RILEVAMENTO -

L.R. 14/2007 - Art. 4

Codice identificativo

Foto Albero 484  
Codice censimento  
n. 0077697

Scheda n. 484

Data 08.04.2013

Rilevamento effettuato da:

Cognome CARRIERI Nome ERMANN0

Indirizzo, telefono, e-mail: Via Bellini, 49 - 72015 Fasano (BR)

Ente di appartenenza

### DOVE SI TROVA LA PIANTA ?

Provincia FG  BA  BR  TA  LE  Comune di: Fasano

Località/via ex. S.S. 16 Fasano-Ostuni

### COORDINATE UTM WGS-84

Zona 33 x 34

Longitudine E: 17°22'19.31" Latitudine N: 40°49'43.28"

### PROPRIETA'

- Privata  
 Pubblica

Dati catastali - Foglio n.: 43 Particella n.: 43

Dati del proprietario MICELE Angelo

### IN CHE AMBIENTE SI TROVA?

#### Ambiente Urbano

- Verde pubblico  
 Verde privato

#### Ambiente Extraurbano

- Oliveto puro  
 Oliveto consociato  
 Oliveto + orto

- Oliveto infinito  
 Oliveto sesto irregolare  
 Oliveto sesto regolare

- Incolto  
 Seminativo

- Ambienti naturali (\*)  
 Altro (\*)

\* Descrizione: \_\_\_\_\_

### CARATTERISTICHE E DIMENSIONI DELLA PIANTA

L'albero ha un solo fusto? <input checked="" type="checkbox"/> SI <input type="checkbox"/> NO	La circonferenza del fusto è: <input checked="" type="checkbox"/> Intgra <input type="checkbox"/> frammentaria (**)	Diametro del tronco a m 1,30 dal suolo reale o stimato (**) <input checked="" type="checkbox"/> tra 70 e 100 cm *** <input type="checkbox"/> tra 100 e 200 cm <input type="checkbox"/> oltre 200 cm	*** La pianta viene segnalata per: <input type="checkbox"/> forma o portamento <input type="checkbox"/> valore storico-culturale <input type="checkbox"/> localizzazione particolare
---	---	--	---

\*\*\* Motivazione della segnalazione

### PERICOLI

- Cattiva coltivazione e manutenzione  
 Urbanizzazione ed edificazione  
 Abbandono

- Fuoco  
 Rischio di taglio  
 Altro: \_\_\_\_\_



Regione Puglia  
Ass.to Ecologia  
Ufficio Parchi

## ELENCO DEGLI ULIVI MONUMENTALI - SCHEDA DI RILEVAMENTO -

L.R. 14/2007 – Art. 4

Codice identificativo

Foto Albero 485  
Codice censimento  
n. 0095156

Scheda n. 485

Data 08.04.2013

**Rilevamento effettuato da:**

Cognome CARRIERI Nome ERMANNIO

Indirizzo, telefono, e-mail: Via Bellini, 49 – 72015 Fasano (BR)

Ente di appartenenza

### DOVE SI TROVA LA PIANTA ?

Provincia FG  BA  BR  TA  LE  Comune di: Fasano

Località/via ex. S.S. 16 Fasano-Ostuni

### COORDINATE UTM WGS-84

Zona 33 x 34

Longitudine E: 17°22'19.63" Latitudine N: 40°49'43.37"

### PROPRIETA'

Privata

Dati catastali - Foglio n.: 43 Particella n.: 138

Pubblica

Dati del proprietario L'ABBATE Lorenza/Maria Giovanna/Stefano

### IN CHE AMBIENTE SI TROVA?

**Ambiente Urbano**

- Verde pubblico  
 Verde privato

**Ambiente Extraurbano**

- Oliveto puro  
 Oliveto consociato  
 Oliveto + orto

- Oliveto infinito  
 Oliveto sesto irregolare  
 Oliveto sesto regolare

- Incolto  
 Seminativo

- Ambienti naturali (\*)  
 Altro (\*)

\* Descrizione: \_\_\_\_\_

### CARATTERISTICHE E DIMENSIONI DELLA PIANTA

L'albero ha un solo fusto?  <input checked="" type="checkbox"/> SI  <input type="checkbox"/> NO	La circonferenza del fusto è:  <input checked="" type="checkbox"/> Integra  <input type="checkbox"/> frammentaria (**)	Diametro del tronco a m 1,30 dal suolo reale o stimato (**)  <input type="checkbox"/> tra 70 e 100 cm *** <input checked="" type="checkbox"/> tra 100 e 200 cm  <input type="checkbox"/> oltre 200 cm	*** La pianta viene segnalata per:  <input type="checkbox"/> forma o portamento <input type="checkbox"/> valore storico-culturale <input type="checkbox"/> localizzazione particolare
---	--	--	---

\*\*\* Motivazione della segnalazione

\_\_\_\_\_

### PERICOLI

- Cattiva coltivazione e manutenzione  
 Urbanizzazione ed edificazione  
 Abbandono

- Fuoco  
 Rischio di taglio  
 Altro: \_\_\_\_\_



Regione Puglia  
Ass.to Ecologia  
Ufficio Parchi

## ELENCO DEGLI ULIVI MONUMENTALI - SCHEDA DI RILEVAMENTO -

L.R. 14/2007 - Art. 4

Codice identificativo

Foto Albero 486  
Codice censimento  
n. 0077701

Scheda n. 486

Data 08.04.2013

Rilevamento effettuato da:

Cognome CARRIERI Nome ERMANN0

Indirizzo, telefono, e-mail: Via Bellini, 49 - 72015 Fasano (BR)

Ente di appartenenza

### DOVE SI TROVA LA PIANTA ?

Provincia FG  BA  BR  TA  LE  Comune di: Fasano

Località/via ex. S.S. 16 Fasano-Ostuni

### COORDINATE UTM WGS-84

Zona 33 x 34

Longitudine E: 17°22'18.97" Latitudine N: 40°49'43.76"

### PROPRIETA'

Privata

Dati catastali - Foglio n.: 43 Particella n.: 138

Pubblica

Dati del proprietario L'ABBATE Lorenza/Maria Giovanna/Stefano

### IN CHE AMBIENTE SI TROVA?

#### Ambiente Urbano

- Verde pubblico  
 Verde privato

#### Ambiente Extraurbano

- Oliveto puro  
 Oliveto consociato  
 Oliveto + orto

- Oliveto infinito  
 Oliveto sesto irregolare  
 Oliveto sesto regolare

- Incolto  
 Seminativo

- Ambienti naturali (\*)  
 Altro (\*)

\* Descrizione: \_\_\_\_\_

### CARATTERISTICHE E DIMENSIONI DELLA PIANTA

L'albero ha un solo fusto? <input checked="" type="checkbox"/> SI <input type="checkbox"/> NO	La circonferenza del fusto è: <input checked="" type="checkbox"/> Integra <input type="checkbox"/> frammentaria (**)	Diametro del tronco a m 1,30 dal suolo reale o stimato (**) <input type="checkbox"/> tra 70 e 100 cm *** <input checked="" type="checkbox"/> tra 100 e 200 cm <input type="checkbox"/> oltre 200 cm	*** La pianta viene segnalata per: <input type="checkbox"/> forma o portamento <input type="checkbox"/> valore storico-culturale <input type="checkbox"/> localizzazione particolare
---	--	--	---

\*\*\* Motivazione della segnalazione

\_\_\_\_\_

### PERICOLI

- Cattiva coltivazione e manutenzione  
 Urbanizzazione ed edificazione  
 Abbandono

- Fuoco  
 Rischio di taglio  
 Altro: \_\_\_\_\_



Regione Puglia  
Ass.to Ecologia  
Ufficio Parchi

## ELENCO DEGLI ULIVI MONUMENTALI - SCHEDA DI RILEVAMENTO -

L.R. 14/2007 - Art. 4

Codice identificativo

Foto Albero 487  
Codice censimento  
n. 0094391

Scheda n. 487

Data 08.04.2013

Rilevamento effettuato da:

Cognome CARRIERI Nome ERMANNIO

Indirizzo, telefono, e-mail: Via Bellini, 49 - 72015 Fasano (BR)

Ente di appartenenza

### DOVE SI TROVA LA PIANTA ?

Provincia FG  BA  BR  TA  LE  Comune di: Fasano

Località/via ex. S.S. 16 Fasano-Ostuni

### COORDINATE UTM WGS-84

Zona 33 x 34

Longitudine E: 17°22'18.96" Latitudine N: 40°49'43.94"

### PROPRIETA'

Privata

Dati catastali - Foglio n.: 43 Particella n.: 138

Pubblica

Dati del proprietario L'ABBATE Lorenza/Maria Giovanna/Stefano

### IN CHE AMBIENTE SI TROVA?

#### Ambiente Urbano

- Verde pubblico  
 Verde privato

#### Ambiente Extraurbano

- Oliveto puro  
 Oliveto consociato  
 Oliveto + orto

- Oliveto infinito  
 Oliveto sesto irregolare  
 Oliveto sesto regolare

- Incolto  
 Seminativo

- Ambienti naturali (\*)  
 Altro (\*)

\* Descrizione: \_\_\_\_\_

### CARATTERISTICHE E DIMENSIONI DELLA PIANTA

L'albero ha un solo fusto?

- SI  
 NO

La circonferenza del fusto è:

- Integra  
 frammentaria (\*\*)

Diametro del tronco a m 1,30 dal suolo reale o stimato (\*\*)

- tra 70 e 100 cm \*\*\*  
 tra 100 e 200 cm  
 oltre 200 cm

\*\*\* La pianta viene segnalata per:

- forma o portamento  
 valore storico-culturale  
 localizzazione particolare

\*\*\* Motivazione della segnalazione

\_\_\_\_\_

### PERICOLI

- Cattiva coltivazione e manutenzione  
 Urbanizzazione ed edificazione  
 Abbandono

- Fuoco  
 Rischio di taglio  
 Altro: \_\_\_\_\_



Regione Puglia  
Ass.to Ecologia  
Ufficio Parchi

## ELENCO DEGLI ULIVI MONUMENTALI - SCHEDA DI RILEVAMENTO -

L.R. 14/2007 - Art. 4

Codice identificativo

Foto Albero 488  
Codice censimento  
n. 0094513

Scheda n. 488

Data 08.04.2013

Rilevamento effettuato da:

Cognome CARRIERI Nome ERMANN0

Indirizzo, telefono, e-mail: Via Bellini, 49 - 72015 Fasano (BR)

Ente di appartenenza

### DOVE SI TROVA LA PIANTA ?

Provincia FG  BA  BR  TA  LE  Comune di: Fasano

Località/via ex. S.S. 16 Fasano-Ostuni

### COORDINATE UTM WGS-84

Zona 33 x 34

Longitudine E: 17°22'19.29" Latitudine N: 40°49'43.93"

### PROPRIETA'

Privata

Dati catastali - Foglio n.: 43 Particella n.: 138

Pubblica

Dati del proprietario L'ABBATE Lorenza/Maria Giovanna/Stefano

### IN CHE AMBIENTE SI TROVA?

#### Ambiente Urbano

- Verde pubblico  
 Verde privato

#### Ambiente Extraurbano

- Oliveto puro  
 Oliveto consociato  
 Oliveto + orto

- Oliveto infinito  
 Oliveto sesto irregolare  
 Oliveto sesto regolare

- Incolto  
 Seminativo

- Ambienti naturali (\*)  
 Altro (\*)

\* Descrizione: \_\_\_\_\_

### CARATTERISTICHE E DIMENSIONI DELLA PIANTA

L'albero ha un solo fusto? <input checked="" type="checkbox"/> SI <input type="checkbox"/> NO	La circonferenza del fusto è: <input type="checkbox"/> Intgra <input checked="" type="checkbox"/> frammentaria (**)	Diametro del tronco a m 1,30 dal suolo reale o stimato (**) <input type="checkbox"/> tra 70 e 100 cm *** <input checked="" type="checkbox"/> tra 100 e 200 cm <input type="checkbox"/> oltre 200 cm	*** La pianta viene segnalata per: <input type="checkbox"/> forma o portamento <input type="checkbox"/> valore storico-culturale <input type="checkbox"/> localizzazione particolare
---	---	--	---

\*\*\* Motivazione della segnalazione

\_\_\_\_\_

### PERICOLI

- Cattiva coltivazione e manutenzione  
 Urbanizzazione ed edificazione  
 Abbandono

- Fuoco  
 Rischio di taglio  
 Altro: \_\_\_\_\_



Regione Puglia  
Ass.to Ecologia  
Ufficio Parchi

## ELENCO DEGLI ULIVI MONUMENTALI - SCHEDA DI RILEVAMENTO -

L.R. 14/2007 - Art. 4

Codice identificativo

Foto Albero 489  
Codice censimento  
n. 0094360

Scheda n. 489

Data 08.04.2013

Rilevamento effettuato da:

Cognome CARRIERI Nome ERMANN0

Indirizzo, telefono, e-mail: Via Bellini, 49 - 72015 Fasano (BR)

Ente di appartenenza

### DOVE SI TROVA LA PIANTA ?

Provincia FG  BA  BR  TA  LE  Comune di: Fasano

Località/via ex. S.S. 16 Fasano-Ostuni

### COORDINATE UTM WGS-84

Zona 33 x 34

Longitudine E: 17°22'18.67" Latitudine N: 40°49'43.95"

### PROPRIETA'

- Privata  
 Pubblica

Dati catastali - Foglio n.: 43 Particella n.: 138

Dati del proprietario L'ABBATE Lorenza/Maria Giovanna/Stefano

### IN CHE AMBIENTE SI TROVA?

#### Ambiente Urbano

- Verde pubblico  
 Verde privato

#### Ambiente Extraurbano

- Oliveto puro  
 Oliveto consociato  
 Oliveto + orto

- Oliveto infinito  
 Oliveto sesto irregolare  
 Oliveto sesto regolare

- Incolto  
 Seminativo

- Ambienti naturali (\*)  
 Altro (\*)

\* Descrizione: \_\_\_\_\_

### CARATTERISTICHE E DIMENSIONI DELLA PIANTA

L'albero ha un solo fusto? <input checked="" type="checkbox"/> SI <input type="checkbox"/> NO	La circonferenza del fusto è: <input checked="" type="checkbox"/> Intgra <input type="checkbox"/> frammentaria (**)	Diametro del tronco a m 1,30 dal suolo reale o stimato (**) <input checked="" type="checkbox"/> tra 70 e 100 cm *** <input type="checkbox"/> tra 100 e 200 cm <input type="checkbox"/> oltre 200 cm	*** La pianta viene segnalata per: <input type="checkbox"/> forma o portamento <input type="checkbox"/> valore storico-culturale <input type="checkbox"/> localizzazione particolare
---	---	--	---

\*\*\* Motivazione della segnalazione

\_\_\_\_\_

### PERICOLI

- Cattiva coltivazione e manutenzione  
 Urbanizzazione ed edificazione  
 Abbandono

- Fuoco  
 Rischio di taglio  
 Altro: \_\_\_\_\_



Regione Puglia  
Ass.to Ecologia  
Ufficio Parchi

## ELENCO DEGLI ULIVI MONUMENTALI - SCHEDA DI RILEVAMENTO -

L.R. 14/2007 - Art. 4

Codice identificativo

Foto Albero 490  
Codice censimento  
n. 0094587

Scheda n. 490

Data 08.04.2013

### Rilevamento effettuato da:

Cognome CARRIERI Nome ERMANN0

Indirizzo, telefono, e-mail: Via Bellini, 49 - 72015 Fasano (BR)

Ente di appartenenza

### DOVE SI TROVA LA PIANTA ?

Provincia FG  BA  BR  TA  LE  Comune di: Fasano

Località/via ex. S.S. 16 Fasano-Ostuni

### COORDINATE UTM WGS-84

Zona 33 x 34

Longitudine E: 17°22'18.43" Latitudine N: 40°49'44.19"

### PROPRIETA'

Privata

Dati catastali - Foglio n.: 43 Particella n.: 138

Pubblica

Dati del proprietario L'ABBATE Lorenza/Maria Giovanna/Stefano

### IN CHE AMBIENTE SI TROVA?

#### Ambiente Urbano

- Verde pubblico  
 Verde privato

#### Ambiente Extraurbano

- Oliveto puro  
 Oliveto consociato  
 Oliveto + orto

- Oliveto infinito  
 Oliveto sesto irregolare  
 Oliveto sesto regolare

- Incolto  
 Seminativo

- Ambienti naturali (\*)  
 Altro (\*)

\* Descrizione: \_\_\_\_\_

### CARATTERISTICHE E DIMENSIONI DELLA PIANTA

L'albero ha un solo fusto? <input checked="" type="checkbox"/> SI <input type="checkbox"/> NO	La circonferenza del fusto è: <input checked="" type="checkbox"/> Intgra <input type="checkbox"/> frammentaria (**)	Diametro del tronco a m 1,30 dal suolo reale o stimato (**) <input checked="" type="checkbox"/> tra 70 e 100 cm *** <input type="checkbox"/> tra 100 e 200 cm <input type="checkbox"/> oltre 200 cm	*** La pianta viene segnalata per: <input type="checkbox"/> forma o portamento <input type="checkbox"/> valore storico-culturale <input type="checkbox"/> localizzazione particolare
---	---	--	---


\*\*\* Motivazione della segnalazione

\_\_\_\_\_

### PERICOLI

- Cattiva coltivazione e manutenzione  
 Urbanizzazione ed edificazione  
 Abbandono

- Fuoco  
 Rischio di taglio  
 Altro: \_\_\_\_\_



Regione Puglia  
Ass.to Ecologia  
Ufficio Parchi

## ELENCO DEGLI ULIVI MONUMENTALI - SCHEDA DI RILEVAMENTO -

L.R. 14/2007 - Art. 4

Codice identificativo

Foto Albero 491  
Codice censimento  
n. 0094276

Scheda n. 491

Data 08.04.2013

Rilevamento effettuato da:

Cognome CARRIERI Nome ERMANN0

Indirizzo, telefono, e-mail: Via Bellini, 49 - 72015 Fasano (BR)

Ente di appartenenza

### DOVE SI TROVA LA PIANTA ?

Provincia FG  BA  BR  TA  LE  Comune di: Fasano

Località/via ex. S.S. 16 Fasano-Ostuni

### COORDINATE UTM WGS-84

Zona 33 x 34

Longitudine E: 17°22'18.44" Latitudine N: 40°49'44.33"

### PROPRIETA'

Privata

Dati catastali - Foglio n.: 43 Particella n.: 138

Pubblica

Dati del proprietario L'ABBATE Lorenza/Maria Giovanna/Stefano

### IN CHE AMBIENTE SI TROVA?

#### Ambiente Urbano

- Verde pubblico  
 Verde privato

#### Ambiente Extraurbano

- Oliveto puro  
 Oliveto consociato  
 Oliveto + orto

- Oliveto infinito  
 Oliveto sesto irregolare  
 Oliveto sesto regolare

- Incolto  
 Seminativo

- Ambienti naturali (\*)  
 Altro (\*)

\* Descrizione: \_\_\_\_\_

### CARATTERISTICHE E DIMENSIONI DELLA PIANTA

L'albero ha un solo fusto? <input checked="" type="checkbox"/> SI <input type="checkbox"/> NO	La circonferenza del fusto è: <input checked="" type="checkbox"/> Integra <input type="checkbox"/> frammentaria (**)	Diametro del tronco a m 1,30 dal suolo reale o stimato (**) <input type="checkbox"/> tra 70 e 100 cm *** <input checked="" type="checkbox"/> tra 100 e 200 cm <input type="checkbox"/> oltre 200 cm	*** La pianta viene segnalata per: <input type="checkbox"/> forma o portamento <input type="checkbox"/> valore storico-culturale <input type="checkbox"/> localizzazione particolare
---	--	--	---

\*\*\* Motivazione della segnalazione

\_\_\_\_\_

### PERICOLI

- Cattiva coltivazione e manutenzione  
 Urbanizzazione ed edificazione  
 Abbandono

- Fuoco  
 Rischio di taglio  
 Altro: \_\_\_\_\_



Regione Puglia  
Ass.to Ecologia  
Ufficio Parchi

## ELENCO DEGLI ULIVI MONUMENTALI - SCHEDA DI RILEVAMENTO -

L.R. 14/2007 – Art. 4

Codice identificativo

Foto Albero 492  
Codice censimento  
n. 0094422

Scheda n. 492

Data 08.04.2013

**Rilevamento effettuato da:**

Cognome CARRIERI Nome ERMANNO

Indirizzo, telefono, e-mail: Via Bellini, 49 – 72015 Fasano (BR)

Ente di appartenenza

### DOVE SI TROVA LA PIANTA ?

Provincia FG  BA  BR  TA  LE  Comune di: Fasano

Località/via ex. S.S. 16 Fasano-Ostuni

### COORDINATE UTM WGS-84

Zona 33 x 34

Longitudine E: 17°22'17.95" Latitudine N: 40°49'43.97"

### PROPRIETA'

- Privata  
 Pubblica

Dati catastali - Foglio n.: 43 Particella n.: 43

Dati del proprietario MICELE Angelo

### IN CHE AMBIENTE SI TROVA?

**Ambiente Urbano**

- Verde pubblico  
 Verde privato

**Ambiente Extraurbano**

- Oliveto puro  
 Oliveto consociato  
 Oliveto + orto

- Oliveto infinito  
 Oliveto sesto irregolare  
 Oliveto sesto regolare

- Incolto  
 Seminativo

- Ambienti naturali (\*)  
 Altro (\*)

\* Descrizione: \_\_\_\_\_

### CARATTERISTICHE E DIMENSIONI DELLA PIANTA

L'albero ha un solo fusto?  <input checked="" type="checkbox"/> SI  <input type="checkbox"/> NO	La circonferenza del fusto è:  <input checked="" type="checkbox"/> Intgra <input type="checkbox"/> frammentaria (**)	Diametro del tronco a m 1,30 dal suolo reale o stimato (**)  <input type="checkbox"/> tra 70 e 100 cm *** <input checked="" type="checkbox"/> tra 100 e 200 cm <input type="checkbox"/> oltre 200 cm	*** La pianta viene segnalata per:  <input type="checkbox"/> forma o portamento <input type="checkbox"/> valore storico-culturale <input type="checkbox"/> localizzazione particolare
---	---	--	---

\*\*\* Motivazione della segnalazione

\_\_\_\_\_

\_\_\_\_\_

### PERICOLI

<input type="checkbox"/> Cattiva coltivazione e manutenzione <input checked="" type="checkbox"/> Urbanizzazione ed edificazione <input type="checkbox"/> Abbandono	<input type="checkbox"/> Fuoco <input type="checkbox"/> Rischio di taglio <input type="checkbox"/> Altro: _____
--	---



Regione Puglia  
Ass.to Ecologia  
Ufficio Parchi

## ELENCO DEGLI ULIVI MONUMENTALI - SCHEDA DI RILEVAMENTO -

**Carrubo**

Codice identificativo

Foto Albero 493c

Codice censimento

n. -----

Scheda n. 493

Data 08.04.2013

Rilevamento effettuato da:

Cognome CARRIERI Nome ERMANNIO

Indirizzo, telefono, e-mail: Via Bellini, 49 – 72015 Fasano (BR)

Ente di appartenenza

### DOVE SI TROVA LA PIANTA ?

Provincia FG  BA  BR  TA  LE  Comune di: Fasano

Località/via ex. S.S. 16 Fasano-Ostuni

### COORDINATE UTM WGS-84

Zona 33 x 34

Longitudine E: 17°22'18.32" Latitudine N: 40°49'43.95"

### PROPRIETA'

Privata      Dati catastali - Foglio n.: 43      Particella n.: 43

Pubblica      Dati del proprietario MICELE Angelo

### IN CHE AMBIENTE SI TROVA?

#### Ambiente Urbano

Verde pubblico

Verde privato

#### Ambiente Extraurbano

Oliveto puro

Oliveto consociato

Oliveto + orto

Oliveto infinito

Oliveto sesto irregolare

Oliveto sesto regolare

Incolto

Seminativo

Ambienti naturali (\*)

Altro (\*)

\* Descrizione: \_\_\_\_\_

### CARATTERISTICHE E DIMENSIONI DELLA PIANTA

L'albero ha un solo fusto?

SI

NO

La circonferenza del fusto è:

Integra

frammentaria (\*\*)

Diametro del tronco a m 1,30 dal suolo reale o stimato (\*\*)

tra 70 e 100 cm \*\*\*

tra 100 e 200 cm

oltre 200 cm

\*\*\* La pianta viene segnalata per:

forma o portamento

valore storico-culturale

localizzazione particolare

\*\*\* Motivazione della segnalazione

### PERICOLI

Cattiva coltivazione e manutenzione

Urbanizzazione ed edificazione

Abbandono

Fuoco

Rischio di taglio

Altro: \_\_\_\_\_



Regione Puglia  
Ass.to Ecologia  
Ufficio Parchi

## ELENCO DEGLI ULIVI MONUMENTALI - SCHEDA DI RILEVAMENTO -

L.R. 14/2007 - Art. 4

Codice identificativo

Foto Albero 494  
Codice censimento  
n. 0094445

Scheda n. 494

Data 08.04.2013

### Rilevamento effettuato da:

Cognome CARRIERI Nome ERMANNIO

Indirizzo, telefono, e-mail: Via Bellini, 49 - 72015 Fasano (BR)

Ente di appartenenza

### DOVE SI TROVA LA PIANTA ?

Provincia FG  BA  BR  TA  LE  Comune di: Fasano

Località/via ex. S.S. 16 Fasano-Ostuni

### COORDINATE UTM WGS-84

Zona 33 x 34

Longitudine E: 17°22'17.49" Latitudine N: 40°49'43.67"

### PROPRIETA'

- Privata  
 Pubblica

Dati catastali - Foglio n.: 43 Particella n.: 43

Dati del proprietario MICELE Angelo

### IN CHE AMBIENTE SI TROVA?

#### Ambiente Urbano

- Verde pubblico  
 Verde privato

#### Ambiente Extraurbano

- Oliveto puro  
 Oliveto consociato  
 Oliveto + orto

- Oliveto infinito  
 Oliveto sesto irregolare  
 Oliveto sesto regolare

- Incolto  
 Seminativo

- Ambienti naturali (\*)  
 Altro (\*)

\* Descrizione: \_\_\_\_\_

### CARATTERISTICHE E DIMENSIONI DELLA PIANTA

L'albero ha un solo fusto? <input checked="" type="checkbox"/> SI <input type="checkbox"/> NO	La circonferenza del fusto è: <input checked="" type="checkbox"/> Integra <input type="checkbox"/> frammentaria (**)	Diametro del tronco a m 1,30 dal suolo reale o stimato (**) <input checked="" type="checkbox"/> tra 70 e 100 cm *** <input type="checkbox"/> tra 100 e 200 cm <input type="checkbox"/> oltre 200 cm	*** La pianta viene segnalata per: <input type="checkbox"/> forma o portamento <input type="checkbox"/> valore storico-culturale <input type="checkbox"/> localizzazione particolare
---	--	--	---

\*\*\* Motivazione della segnalazione

\_\_\_\_\_

### PERICOLI

- Cattiva coltivazione e manutenzione  
 Urbanizzazione ed edificazione  
 Abbandono

- Fuoco  
 Rischio di taglio  
 Altro: \_\_\_\_\_



Regione Puglia  
Ass.to Ecologia  
Ufficio Parchi

## ELENCO DEGLI ULIVI MONUMENTALI - SCHEDA DI RILEVAMENTO -

L.R. 14/2007 - Art. 4

Codice identificativo

Foto Albero 495  
Codice censimento  
n. -----

Scheda n. 495

Data 08.04.2013

Rilevamento effettuato da:

Cognome CARRIERI Nome ERMANNIO

Indirizzo, telefono, e-mail: Via Bellini, 49 - 72015 Fasano (BR)

Ente di appartenenza

### DOVE SI TROVA LA PIANTA ?

Provincia FG  BA  BR  TA  LE  Comune di: Fasano

Località/via ex. S.S. 16 Fasano-Ostuni

### COORDINATE UTM WGS-84

Zona 33 x 34

Longitudine E: 17°22'17.37" Latitudine N: 40°49'43.42"

### PROPRIETA'

Privata

Dati catastali - Foglio n.: 43 Particella n.: 43

Pubblica

Dati del proprietario MICELE Angelo

### IN CHE AMBIENTE SI TROVA?

#### Ambiente Urbano

- Verde pubblico  
 Verde privato

#### Ambiente Extraurbano

- Oliveto puro  
 Oliveto consociato  
 Oliveto + orto
- Oliveto infinito  
 Oliveto sesto irregolare  
 Oliveto sesto regolare
- Incolto  
 Seminativo
- Ambienti naturali (\*)  
 Altro (\*)

\* Descrizione: \_\_\_\_\_

### CARATTERISTICHE E DIMENSIONI DELLA PIANTA

L'albero ha un solo fusto? <input checked="" type="checkbox"/> SI <input type="checkbox"/> NO	La circonferenza del fusto è: <input checked="" type="checkbox"/> Integra <input type="checkbox"/> frammentaria (**)	Diametro del tronco a m 1,30 dal suolo reale o stimato (**) <input checked="" type="checkbox"/> tra 70 e 100 cm *** <input type="checkbox"/> tra 100 e 200 cm <input type="checkbox"/> oltre 200 cm	*** La pianta viene segnalata per: <input type="checkbox"/> forma o portamento <input type="checkbox"/> valore storico-culturale <input type="checkbox"/> localizzazione particolare
---	--	--	---

\*\*\* Motivazione della segnalazione

\_\_\_\_\_

### PERICOLI

<input type="checkbox"/> Cattiva coltivazione e manutenzione	<input type="checkbox"/> Fuoco
<input checked="" type="checkbox"/> Urbanizzazione ed edificazione	<input type="checkbox"/> Rischio di taglio
<input type="checkbox"/> Abbandono	<input type="checkbox"/> Altro: _____



Regione Puglia  
Ass. to Ecologia  
Ufficio Parchi

## ELENCO DEGLI ULIVI MONUMENTALI - SCHEDA DI RILEVAMENTO -

Carrubo

Codice identificativo

Foto Albero 496c  
Codice censimento  
n. -----

Scheda n. 496

Data 08.04.2013

Rilevamento effettuato da:

Cognome CARRIERI Nome ERMANN0

Indirizzo, telefono, e-mail: Via Bellini, 49 - 72015 Fasano (BR)

Ente di appartenenza

### DOVE SI TROVA LA PIANTA ?

Provincia FG  BA  BR  TA  LE  Comune di: Fasano

Località/via ex. S.S. 16 Fasano-Ostuni

### COORDINATE UTM WGS-84

Zona 33 x 34

Longitudine E: 17°22'16.99" Latitudine N: 40°49'43.59"

### PROPRIETA'

Privata

Dati catastali - Foglio n.: 43 Particella n.: 43

Pubblica

Dati del proprietario MICELE Angelo

### IN CHE AMBIENTE SI TROVA?

#### Ambiente Urbano

Verde pubblico

Verde privato

#### Ambiente Extraurbano

Oliveto puro

Oliveto consociato

Oliveto + orto

Oliveto infinito

Oliveto sesto irregolare

Oliveto sesto regolare

Incolto

Seminativo

Ambienti naturali (\*)

Altro (\*)

\* Descrizione: \_\_\_\_\_

### CARATTERISTICHE E DIMENSIONI DELLA PIANTA

L'albero ha un solo fusto?

SI

NO

La circonferenza del fusto è:

Integra

frammentaria (\*\*)

Diametro del tronco a m 1,30 dal suolo reale o stimato (\*\*)

tra 70 e 100 cm \*\*\*

tra 100 e 200 cm

oltre 200 cm

\*\*\* La pianta viene segnalata per:

forma o portamento

valore storico-culturale

localizzazione particolare

\*\*\* Motivazione della segnalazione

### PERICOLI

Cattiva coltivazione e manutenzione

Urbanizzazione ed edificazione

Abbandono

Fuoco

Rischio di taglio

Altro: \_\_\_\_\_



Regione Puglia  
Ass.to Ecologia  
Ufficio Parchi

## ELENCO DEGLI ULIVI MONUMENTALI - SCHEDA DI RILEVAMENTO -

L.R. 14/2007 – Art. 4

Codice identificativo

Foto Albero 497  
Codice censimento  
n. 0095244

Scheda n. 497

Data 08.04.2013

**Rilevamento effettuato da:**

Cognome CARRIERI Nome ERMANNIO

Indirizzo, telefono, e-mail: Via Bellini, 49 – 72015 Fasano (BR)

Ente di appartenenza

### DOVE SI TROVA LA PIANTA ?

Provincia FG  BA  BR  TA  LE  Comune di: Fasano

Località/via ex. S.S. 16 Fasano-Ostuni

### COORDINATE UTM WGS-84

Zona 33 x 34

Longitudine E: 17°22'16.62" Latitudine N: 40°49'43.25"

### PROPRIETA'

- Privata  
 Pubblica

Dati catastali - Foglio n.: 43 Particella n.: 43

Dati del proprietario MICELE Angelo

### IN CHE AMBIENTE SI TROVA?

**Ambiente Urbano**

- Verde pubblico  
 Verde privato

**Ambiente Extraurbano**

- Oliveto puro  
 Oliveto consociato  
 Oliveto + orto

- Oliveto infinito  
 Oliveto sesto irregolare  
 Oliveto sesto regolare

- Incolto  
 Seminativo

- Ambienti naturali (\*)  
 Altro (\*)

\* Descrizione: \_\_\_\_\_

### CARATTERISTICHE E DIMENSIONI DELLA PIANTA

L'albero ha un solo fusto?  <input checked="" type="checkbox"/> SI  <input type="checkbox"/> NO	La circonferenza del fusto è:  <input checked="" type="checkbox"/> Integra  <input type="checkbox"/> frammentaria (**)	Diametro del tronco a m 1,30 dal suolo reale o stimato (**)  <input type="checkbox"/> tra 70 e 100 cm *** <input checked="" type="checkbox"/> tra 100 e 200 cm  <input type="checkbox"/> oltre 200 cm	*** La pianta viene segnalata per:  <input type="checkbox"/> forma o portamento <input type="checkbox"/> valore storico-culturale <input type="checkbox"/> localizzazione particolare
---	--	--	---

\*\*\* Motivazione della segnalazione

\_\_\_\_\_

\_\_\_\_\_

### PERICOLI

- Cattiva coltivazione e manutenzione  
 Urbanizzazione ed edificazione  
 Abbandono

- Fuoco  
 Rischio di taglio  
 Altro: \_\_\_\_\_



Regione Puglia  
Ass.to Ecologia  
Ufficio Parchi

## ELENCO DEGLI ULIVI MONUMENTALI - SCHEDA DI RILEVAMENTO -

**Carrubo**

Codice identificativo

Foto Albero 498c

Codice censimento

n. -----

Scheda n. 498

Data 08.04.2013

Rilevamento effettuato da:

Cognome CARRIERI Nome ERMANNIO

Indirizzo, telefono, e-mail: Via Bellini, 49 – 72015 Fasano (BR)

Ente di appartenenza

### DOVE SI TROVA LA PIANTA ?

Provincia FG  BA  BR  TA  LE  Comune di: Fasano

Località/via ex. S.S. 16 Fasano-Ostuni

### COORDINATE UTM WGS-84

Zona 33 x 34

Longitudine E: 17°22'17.10" Latitudine N: 40°49'43.13"

### PROPRIETA'

Privata      Dati catastali - Foglio n.: 43      Particella n.: 43

Pubblica  
Dati del proprietario MICELE Angelo

### IN CHE AMBIENTE SI TROVA?

#### Ambiente Urbano

Verde pubblico

Verde privato

#### Ambiente Extraurbano

Oliveto puro

Oliveto consociato

Oliveto + orto

Oliveto infinito

Oliveto sesto irregolare

Oliveto sesto regolare

Incolto

Seminativo

Ambienti naturali (\*)

Altro (\*)

\* Descrizione: \_\_\_\_\_

### CARATTERISTICHE E DIMENSIONI DELLA PIANTA

L'albero ha un solo fusto?

SI

NO

La circonferenza del fusto è:

Integra

frammentaria (\*\*)

Diametro del tronco a m 1,30 dal suolo reale o stimato (\*\*)

tra 70 e 100 cm \*\*\*

tra 100 e 200 cm

oltre 200 cm

\*\*\* La pianta viene segnalata per:

forma o portamento

valore storico-culturale

localizzazione particolare

\*\*\* Motivazione della segnalazione

### PERICOLI

Cattiva coltivazione e manutenzione

Urbanizzazione ed edificazione

Abbandono

Fuoco

Rischio di taglio

Altro: \_\_\_\_\_



Regione Puglia  
Ass.to Ecologia  
Ufficio Parchi

## ELENCO DEGLI ULIVI MONUMENTALI - SCHEDA DI RILEVAMENTO -

L.R. 14/2007 - Art. 4

Codice identificativo

Foto Albero 499  
Codice censimento  
n. 0077550

Scheda n. 499

Data 08.04.2013

Rilevamento effettuato da:

Cognome CARRIERI Nome ERMANN0

Indirizzo, telefono, e-mail: Via Bellini, 49 - 72015 Fasano (BR)

Ente di appartenenza

### DOVE SI TROVA LA PIANTA ?

Provincia FG  BA  BR  TA  LE  Comune di: Fasano

Località/via ex. S.S. 16 Fasano-Ostuni

### COORDINATE UTM WGS-84

Zona 33 x 34

Longitudine E: 17°22'17.72" Latitudine N: 40°49'42.95"

### PROPRIETA'

Privata

Dati catastali - Foglio n.: 43 Particella n.: 43

Pubblica

Dati del proprietario MICELE Angelo

### IN CHE AMBIENTE SI TROVA?

#### Ambiente Urbano

- Verde pubblico  
 Verde privato

#### Ambiente Extraurbano

- Oliveto puro  
 Oliveto consociato  
 Oliveto + orto

- Oliveto infinito  
 Oliveto sesto irregolare  
 Oliveto sesto regolare

- Incolto  
 Seminativo

- Ambienti naturali (\*)  
 Altro (\*)

\* Descrizione: \_\_\_\_\_

### CARATTERISTICHE E DIMENSIONI DELLA PIANTA

L'albero ha un solo fusto? <input checked="" type="checkbox"/> SI <input type="checkbox"/> NO	La circonferenza del fusto è: <input type="checkbox"/> Intgra <input checked="" type="checkbox"/> frammentaria (**)	Diametro del tronco a m 1,30 dal suolo reale o stimato (**) <input type="checkbox"/> tra 70 e 100 cm *** <input checked="" type="checkbox"/> tra 100 e 200 cm <input type="checkbox"/> oltre 200 cm	*** La pianta viene segnalata per: <input type="checkbox"/> forma o portamento <input type="checkbox"/> valore storico-culturale <input type="checkbox"/> localizzazione particolare
---	---	--	---

\*\*\* Motivazione della segnalazione

\_\_\_\_\_

### PERICOLI

- Cattiva coltivazione e manutenzione  
 Urbanizzazione ed edificazione  
 Abbandono

- Fuoco  
 Rischio di taglio  
 Altro: \_\_\_\_\_



Regione Puglia  
Ass.to Ecologia  
Ufficio Parchi

## ELENCO DEGLI ULIVI MONUMENTALI - SCHEDA DI RILEVAMENTO -

L.R. 14/2007 – Art. 4

Codice identificativo

Foto Albero 500  
Codice censimento  
n. 0094068

Scheda n. 500

Data 08.04.2013

Rilevamento effettuato da:

Cognome CARRIERI Nome ERMANN0

Indirizzo, telefono, e-mail: Via Bellini, 49 – 72015 Fasano (BR)

Ente di appartenenza

### DOVE SI TROVA LA PIANTA ?

Provincia FG  BA  BR  TA  LE  Comune di: Fasano

Località/via ex. S.S. 16 Fasano-Ostuni

### COORDINATE UTM WGS-84

Zona 33 x 34

Longitudine E: 17°22'18.44" Latitudine N: 40°49'43.06"

### PROPRIETA'

- Privata  
 Pubblica

Dati catastali - Foglio n.: 43 Particella n.: 43

Dati del proprietario MICELE Angelo

### IN CHE AMBIENTE SI TROVA?

#### Ambiente Urbano

- Verde pubblico  
 Verde privato

#### Ambiente Extraurbano

- Oliveto puro  
 Oliveto consociato  
 Oliveto + orto

- Oliveto infinito  
 Uliveto sesto irregolare  
 Uliveto sesto regolare

- Incolto  
 Seminativo

- Ambienti naturali (\*)  
 Altro (\*)

\* Descrizione: \_\_\_\_\_

### CARATTERISTICHE E DIMENSIONI DELLA PIANTA

L'albero ha un solo fusto? <input checked="" type="checkbox"/> SI <input type="checkbox"/> NO	La circonferenza del fusto è: <input type="checkbox"/> Intgra <input checked="" type="checkbox"/> frammentaria (**)	Diametro del tronco a m 1,30 dal suolo reale o stimato (**) <input type="checkbox"/> tra 70 e 100 cm *** <input type="checkbox"/> tra 100 e 200 cm <input checked="" type="checkbox"/> oltre 200 cm	*** La pianta viene segnalata per: <input type="checkbox"/> forma o portamento <input type="checkbox"/> valore storico-culturale <input type="checkbox"/> localizzazione particolare
---	---	--	---

\*\*\* Motivazione della segnalazione

\_\_\_\_\_

### PERICOLI

<input type="checkbox"/> Cattiva coltivazione e manutenzione	<input type="checkbox"/> Fuoco
<input checked="" type="checkbox"/> Urbanizzazione ed edificazione	<input type="checkbox"/> Rischio di taglio
<input type="checkbox"/> Abbandono	<input type="checkbox"/> Altro: _____



Regione Puglia  
Ass.to Ecologia  
Ufficio Parchi

## ELENCO DEGLI ULIVI MONUMENTALI - SCHEDA DI RILEVAMENTO -

L.R. 14/2007 - Art. 4

Codice identificativo

Foto Albero 501  
Codice censimento  
n. -----

Scheda n. 501

Data 08.04.2013

Rilevamento effettuato da:

Cognome CARRIERI Nome ERMANN0

Indirizzo, telefono, e-mail: Via Bellini, 49 - 72015 Fasano (BR)

Ente di appartenenza

### DOVE SI TROVA LA PIANTA ?

Provincia FG  BA  BR  TA  LE  Comune di: Fasano

Località/via ex. S.S. 16 Fasano-Ostuni

### COORDINATE UTM WGS-84

Zona 33 x 34

Longitudine E: 17°22'18.29" Latitudine N: 40°49'42.46"

### PROPRIETA'

Privata

Dati catastali - Foglio n.: 43 Particella n.: 43

Pubblica

Dati del proprietario MICELE Angelo

### IN CHE AMBIENTE SI TROVA?

#### Ambiente Urbano

- Verde pubblico  
 Verde privato

#### Ambiente Extraurbano

- Oliveto puro  
 Oliveto consociato  
 Oliveto + orto

- Oliveto infinito  
 Oliveto sesto irregolare  
 Oliveto sesto regolare

- Incolto  
 Seminativo

- Ambienti naturali (\*)  
 Altro (\*)

\* Descrizione: \_\_\_\_\_

### CARATTERISTICHE E DIMENSIONI DELLA PIANTA

L'albero ha un solo fusto? <input checked="" type="checkbox"/> SI <input type="checkbox"/> NO	La circonferenza del fusto è: <input checked="" type="checkbox"/> Intgra <input type="checkbox"/> frammentaria (**)	Diametro del tronco a m 1,30 dal suolo reale o stimato (**) <input checked="" type="checkbox"/> tra 70 e 100 cm *** <input type="checkbox"/> tra 100 e 200 cm <input type="checkbox"/> oltre 200 cm	*** La pianta viene segnalata per: <input type="checkbox"/> forma o portamento <input type="checkbox"/> valore storico-culturale <input type="checkbox"/> localizzazione particolare
---	---	--	---

\*\*\* Motivazione della segnalazione

### PERICOLI

- Cattiva coltivazione e manutenzione  
 Urbanizzazione ed edificazione  
 Abbandono

- Fuoco  
 Rischio di taglio  
 Altro: \_\_\_\_\_



Regione Puglia  
Ass.to Ecologia  
Ufficio Parchi

## ELENCO DEGLI ULIVI MONUMENTALI - SCHEDA DI RILEVAMENTO -

L.R. 14/2007 – Art. 4

Codice identificativo

Foto Albero 502  
Codice censimento  
n. 0095064

Scheda n. 502

Data 08.04.2013

### Rilevamento effettuato da:

Cognome CARRIERI Nome ERMANN0

Indirizzo, telefono, e-mail: Via Bellini, 49 – 72015 Fasano (BR)

Ente di appartenenza

### DOVE SI TROVA LA PIANTA ?

Provincia FG  BA  BR  TA  LE  Comune di: Fasano

Località/via ex. S.S. 16 Fasano-Ostuni

### COORDINATE UTM WGS-84

Zona 33 x 34

Longitudine E: 17°22'18.77" Latitudine N: 40°49'42.79"

### PROPRIETA'

- Privata  
 Pubblica

Dati catastali - Foglio n.: 43 Particella n.: 43

Dati del proprietario MICELE Angelo

### IN CHE AMBIENTE SI TROVA?

#### Ambiente Urbano

- Verde pubblico  
 Verde privato

#### Ambiente Extraurbano

- Oliveto puro  
 Oliveto consociato  
 Oliveto + orto

- Oliveto infinito  
 Oliveto sesto irregolare  
 Oliveto sesto regolare

- Incolto  
 Seminativo

- Ambienti naturali (\*)  
 Altro (\*)

\* Descrizione: \_\_\_\_\_

### CARATTERISTICHE E DIMENSIONI DELLA PIANTA

L'albero ha un solo fusto? <input checked="" type="checkbox"/> SI <input type="checkbox"/> NO	La circonferenza del fusto è: <input checked="" type="checkbox"/> Intgra <input type="checkbox"/> frammentaria (**)	Diametro del tronco a m 1,30 dal suolo reale o stimato (**) <input type="checkbox"/> tra 70 e 100 cm *** <input checked="" type="checkbox"/> tra 100 e 200 cm <input type="checkbox"/> oltre 200 cm	*** La pianta viene segnalata per: <input type="checkbox"/> forma o portamento <input type="checkbox"/> valore storico-culturale <input type="checkbox"/> localizzazione particolare
---	---	--	---

\*\*\* Motivazione della segnalazione

### PERICOLI

<input type="checkbox"/> Cattiva coltivazione e manutenzione	<input type="checkbox"/> Fuoco
<input checked="" type="checkbox"/> Urbanizzazione ed edificazione	<input type="checkbox"/> Rischio di taglio
<input type="checkbox"/> Abbandono	<input type="checkbox"/> Altro: _____



Regione Puglia  
Ass.to Ecologia  
Ufficio Parchi

## ELENCO DEGLI ULIVI MONUMENTALI - SCHEDA DI RILEVAMENTO -

L.R. 14/2007 - Art. 4

Codice identificativo

Foto Albero 503  
Codice censimento  
n. 0094223

Scheda n. 503

Data 08.04.2013

Rilevamento effettuato da:

Cognome CARRIERI Nome ERMANN0

Indirizzo, telefono, e-mail: Via Bellini, 49 - 72015 Fasano (BR)

Ente di appartenenza

### DOVE SI TROVA LA PIANTA ?

Provincia FG  BA  BR  TA  LE  Comune di: Fasano

Località/via ex. S.S. 16 Fasano-Ostuni

### COORDINATE UTM WGS-84

Zona 33 x 34

Longitudine E: 17°22'19.11" Latitudine N: 40°49'43.08"

### PROPRIETA'

- Privata  
 Pubblica

Dati catastali - Foglio n.: 43 Particella n.: 43

Dati del proprietario MICELE Angelo

### IN CHE AMBIENTE SI TROVA?

#### Ambiente Urbano

- Verde pubblico  
 Verde privato

#### Ambiente Extraurbano

- Oliveto puro  
 Oliveto consociato  
 Oliveto + orto

- Oliveto infinito  
 Oliveto sesto irregolare  
 Oliveto sesto regolare

- Incolto  
 Seminativo

- Ambienti naturali (\*)  
 Altro (\*)

\* Descrizione: \_\_\_\_\_

### CARATTERISTICHE E DIMENSIONI DELLA PIANTA

L'albero ha un solo fusto? <input checked="" type="checkbox"/> SI <input type="checkbox"/> NO	La circonferenza del fusto è: <input checked="" type="checkbox"/> Integra <input type="checkbox"/> frammentaria (**)	Diametro del tronco a m 1,30 dal suolo reale o stimato (**) <input type="checkbox"/> tra 70 e 100 cm *** <input checked="" type="checkbox"/> tra 100 e 200 cm <input type="checkbox"/> oltre 200 cm	*** La pianta viene segnalata per: <input type="checkbox"/> forma o portamento <input type="checkbox"/> valore storico-culturale <input type="checkbox"/> localizzazione particolare
---	--	--	---

\*\*\* Motivazione della segnalazione

### PERICOLI

- Cattiva coltivazione e manutenzione  
 Urbanizzazione ed edificazione  
 Abbandono

- Fuoco  
 Rischio di taglio  
 Altro: \_\_\_\_\_



Regione Puglia  
Ass.to Ecologia  
Ufficio Parchi

## ELENCO DEGLI ULIVI MONUMENTALI - SCHEDA DI RILEVAMENTO -

L.R. 14/2007 - Art. 4

Codice identificativo

Foto Albero 504  
Codice censimento  
n. -----

Scheda n. 504

Data 08.04.2013

### Rilevamento effettuato da:

Cognome CARRIERI Nome ERMANN0

Indirizzo, telefono, e-mail: Via Bellini, 49 - 72015 Fasano (BR)

Ente di appartenenza

### DOVE SI TROVA LA PIANTA ?

Provincia FG  BA  BR  TA  LE  Comune di: Fasano

Località/via ex. S.S. 16 Fasano-Ostuni

### COORDINATE UTM WGS-84

Zona 33 x 34

Longitudine E: 17°22'19.03" Latitudine N: 40°49'42.37"

### PROPRIETA'

Privata

Dati catastali - Foglio n.: 43 Particella n.: 43

Pubblica

Dati del proprietario MICELE Angelo

### IN CHE AMBIENTE SI TROVA?

#### Ambiente Urbano

- Verde pubblico  
 Verde privato

#### Ambiente Extraurbano

- Oliveto puro  
 Oliveto consociato  
 Oliveto + orto

- Oliveto infinito  
 Oliveto sesto irregolare  
 Oliveto sesto regolare

- Incolto  
 Seminativo

- Ambienti naturali (\*)  
 Altro (\*)

\* Descrizione: \_\_\_\_\_

### CARATTERISTICHE E DIMENSIONI DELLA PIANTA

L'albero ha un solo fusto? <input checked="" type="checkbox"/> SI <input type="checkbox"/> NO	La circonferenza del fusto è: <input checked="" type="checkbox"/> Intgra <input type="checkbox"/> frammentaria (**)	Diametro del tronco a m 1,30 dal suolo reale o stimato (**) <input checked="" type="checkbox"/> tra 70 e 100 cm *** <input type="checkbox"/> tra 100 e 200 cm <input type="checkbox"/> oltre 200 cm	*** La pianta viene segnalata per: <input type="checkbox"/> forma o portamento <input type="checkbox"/> valore storico-culturale <input type="checkbox"/> localizzazione particolare
---	---	--	---

\*\*\* Motivazione della segnalazione

\_\_\_\_\_

### PERICOLI

<input type="checkbox"/> Cattiva coltivazione e manutenzione	<input type="checkbox"/> Fuoco
<input checked="" type="checkbox"/> Urbanizzazione ed edificazione	<input type="checkbox"/> Rischio di taglio
<input type="checkbox"/> Abbandono	<input type="checkbox"/> Altro: _____



Regione Puglia  
Ass.to Ecologia  
Ufficio Parchi

## ELENCO DEGLI ULIVI MONUMENTALI - SCHEDA DI RILEVAMENTO -

L.R. 14/2007 - Art. 4

Codice identificativo

Foto Albero 505  
Codice censimento  
n. 0077741

Scheda n. 505

Data 08.04.2013

Rilevamento effettuato da:

Cognome CARRIERI Nome ERMANN0

Indirizzo, telefono, e-mail: Via Bellini, 49 - 72015 Fasano (BR)

Ente di appartenenza

### DOVE SI TROVA LA PIANTA ?

Provincia FG  BA  BR  TA  LE  Comune di: Fasano

Località/via ex. S.S. 16 Fasano-Ostuni

### COORDINATE UTM WGS-84

Zona 33 x 34

Longitudine E: 17°22'18.51" Latitudine N: 40°49'42.21"

### PROPRIETA'

- Privata  
 Pubblica

Dati catastali - Foglio n.: 43 Particella n.: 43

Dati del proprietario MICELE Angelo

### IN CHE AMBIENTE SI TROVA?

#### Ambiente Urbano

- Verde pubblico  
 Verde privato

#### Ambiente Extraurbano

- Oliveto puro  
 Oliveto consociato  
 Oliveto + orto

- Oliveto infinito  
 Oliveto sesto irregolare  
 Oliveto sesto regolare

- Incolto  
 Seminativo

- Ambienti naturali (\*)  
 Altro (\*)

\* Descrizione: \_\_\_\_\_

### CARATTERISTICHE E DIMENSIONI DELLA PIANTA

L'albero ha un solo fusto? <input checked="" type="checkbox"/> SI <input type="checkbox"/> NO	La circonferenza del fusto è: <input checked="" type="checkbox"/> Integra <input type="checkbox"/> frammentaria (**)	Diametro del tronco a m 1,30 dal suolo reale o stimato (**) <input checked="" type="checkbox"/> tra 70 e 100 cm *** <input type="checkbox"/> tra 100 e 200 cm <input type="checkbox"/> oltre 200 cm	*** La pianta viene segnalata per: <input type="checkbox"/> forma o portamento <input type="checkbox"/> valore storico-culturale <input type="checkbox"/> localizzazione particolare
---	--	--	---

\*\*\* Motivazione della segnalazione

### PERICOLI

- Cattiva coltivazione e manutenzione  
 Urbanizzazione ed edificazione  
 Abbandono

- Fuoco  
 Rischio di taglio  
 Altro: \_\_\_\_\_



Regione Puglia  
Ass.to Ecologia  
Ufficio Parchi

## ELENCO DEGLI ULIVI MONUMENTALI - SCHEDA DI RILEVAMENTO -

L.R. 14/2007 - Art. 4

Codice identificativo

Foto Albero 506  
Codice censimento  
n. -----

Scheda n. 506

Data 08.04.2013

### Rilevamento effettuato da:

Cognome CARRIERI Nome ERMANN0

Indirizzo, telefono, e-mail: Via Bellini, 49 - 72015 Fasano (BR)

Ente di appartenenza

### DOVE SI TROVA LA PIANTA ?

Provincia FG  BA  BR  TA  LE  Comune di: Fasano

Località/via ex. S.S. 16 Fasano-Ostuni

### COORDINATE UTM WGS-84

Zona 33 x 34

Longitudine E: 17°22'19.06" Latitudine N: 40°49'42.09"

### PROPRIETA'

Privata

Dati catastali - Foglio n.: 43 Particella n.: 43

Pubblica

Dati del proprietario MICELE Angelo

### IN CHE AMBIENTE SI TROVA?

#### Ambiente Urbano

- Verde pubblico  
 Verde privato

#### Ambiente Extraurbano

- Oliveto puro  
 Oliveto consociato  
 Oliveto + orto

- Oliveto infinito  
 Oliveto sesto irregolare  
 Oliveto sesto regolare

- Incolto  
 Seminativo

- Ambienti naturali (\*)  
 Altro (\*)

\* Descrizione: \_\_\_\_\_

### CARATTERISTICHE E DIMENSIONI DELLA PIANTA

L'albero ha un solo fusto?

- SI  
 NO

La circonferenza del fusto è:

- Integra  
 frammentaria (\*\*)

Diametro del tronco a m 1,30 dal suolo reale o stimato (\*\*)

- tra 70 e 100 cm \*\*\*  
 tra 100 e 200 cm  
 oltre 200 cm

\*\*\* La pianta viene segnalata per:

- forma o portamento  
 valore storico-culturale  
 localizzazione particolare


\*\*\* Motivazione della segnalazione

\_\_\_\_\_

### PERICOLI

- Cattiva coltivazione e manutenzione  
 Urbanizzazione ed edificazione  
 Abbandono

- Fuoco  
 Rischio di taglio  
 Altro: \_\_\_\_\_



Regione Puglia  
Ass.to Ecologia  
Ufficio Parchi

## ELENCO DEGLI ULIVI MONUMENTALI - SCHEDA DI RILEVAMENTO -

L.R. 14/2007 - Art. 4

Codice identificativo

Foto Albero 507  
Codice censimento  
n. 0094644

Scheda n. 507

Data 08.04.2013

Rilevamento effettuato da:

Cognome CARRIERI Nome ERMANN0

Indirizzo, telefono, e-mail: Via Bellini, 49 - 72015 Fasano (BR)

Ente di appartenenza

### DOVE SI TROVA LA PIANTA ?

Provincia FG  BA  BR  TA  LE  Comune di: Fasano

Località/via ex. S.S. 16 Fasano-Ostuni

### COORDINATE UTM WGS-84

Zona 33 x 34

Longitudine E: 17°22'19.57" Latitudine N: 40°49'42.21"

### PROPRIETA'

- Privata  
 Pubblica

Dati catastali - Foglio n.: 43 Particella n.: 43

Dati del proprietario MICELE Angelo

### IN CHE AMBIENTE SI TROVA?

#### Ambiente Urbano

- Verde pubblico  
 Verde privato

#### Ambiente Extraurbano

- Oliveto puro  
 Oliveto consociato  
 Oliveto + orto

- Oliveto infinito  
 Oliveto sesto irregolare  
 Oliveto sesto regolare

- Incolto  
 Seminativo

- Ambienti naturali (\*)  
 Altro (\*)

\* Descrizione: \_\_\_\_\_

### CARATTERISTICHE E DIMENSIONI DELLA PIANTA

L'albero ha un solo fusto?

- SI  
 NO

La circonferenza del fusto è:

- Intera  
 frammentaria (\*\*)

Diametro del tronco a m 1,30 dal suolo reale o stimato (\*\*)

- tra 70 e 100 cm \*\*\*  
 tra 100 e 200 cm  
 oltre 200 cm

\*\*\* La pianta viene segnalata per:

- forma o portamento  
 valore storico-culturale  
 localizzazione particolare


\*\*\* Motivazione della segnalazione

\_\_\_\_\_

### PERICOLI

- Cattiva coltivazione e manutenzione  
 Urbanizzazione ed edificazione  
 Abbandono

- Fuoco  
 Rischio di taglio  
 Altro: \_\_\_\_\_



Regione Puglia  
Ass.to Ecologia  
Ufficio Parchi

## ELENCO DEGLI ULIVI MONUMENTALI - SCHEDA DI RILEVAMENTO -

L.R. 14/2007 - Art. 4

Codice identificativo

Foto Albero 508  
Codice censimento  
n. 0077655

Scheda n. 508

Data 08.04.2013

Rilevamento effettuato da:

Cognome CARRIERI Nome ERMANN0

Indirizzo, telefono, e-mail: Via Bellini, 49 - 72015 Fasano (BR)

Ente di appartenenza

### DOVE SI TROVA LA PIANTA ?

Provincia FG  BA  BR  TA  LE  Comune di: Fasano

Località/via ex. S.S. 16 Fasano-Ostuni

### COORDINATE UTM WGS-84

Zona 33 x 34

Longitudine E: 17°22'19.69" Latitudine N: 40°49'42.42"

### PROPRIETA'

- Privata  
 Pubblica

Dati catastali - Foglio n.: 43 Particella n.: 43

Dati del proprietario MICELE Angelo

### IN CHE AMBIENTE SI TROVA?

#### Ambiente Urbano

- Verde pubblico  
 Verde privato

#### Ambiente Extraurbano

- Oliveto puro  
 Oliveto consociato  
 Oliveto + orto

- Oliveto infinito  
 Oliveto sesto irregolare  
 Oliveto sesto regolare

- Incolto  
 Seminativo

- Ambienti naturali (\*)  
 Altro (\*)

\* Descrizione: \_\_\_\_\_

### CARATTERISTICHE E DIMENSIONI DELLA PIANTA

L'albero ha un solo fusto?

- SI  
 NO

La circonferenza del fusto è:

- Integra  
 frammentaria (\*\*)

Diametro del tronco a m 1,30 dal suolo reale o stimato (\*\*)

- tra 70 e 100 cm \*\*\*  
 tra 100 e 200 cm  
 oltre 200 cm

\*\*\* La pianta viene segnalata per:

- forma o portamento  
 valore storico-culturale  
 localizzazione particolare

\*\*\* Motivazione della segnalazione

\_\_\_\_\_

### PERICOLI

- Cattiva coltivazione e manutenzione  
 Urbanizzazione ed edificazione  
 Abbandono

- Fuoco  
 Rischio di taglio  
 Altro: \_\_\_\_\_



Regione Puglia  
Ass.to Ecologia  
Ufficio Parchi

## ELENCO DEGLI ULIVI MONUMENTALI - SCHEDA DI RILEVAMENTO -

L.R. 14/2007 - Art. 4

Codice identificativo

Foto Albero 509  
Codice censimento  
n. 0095343

Scheda n. 509

Data 08.04.2013

### Rilevamento effettuato da:

Cognome CARRIERI Nome ERMANN0

Indirizzo, telefono, e-mail: Via Bellini, 49 - 72015 Fasano (BR)

Ente di appartenenza

### DOVE SI TROVA LA PIANTA ?

Provincia FG  BA  BR  TA  LE  Comune di: Fasano

Località/via ex. S.S. 16 Fasano-Ostuni

### COORDINATE UTM WGS-84

Zona 33 x 34

Longitudine E: 17°22'19.81" Latitudine N: 40°49'42.09"

### PROPRIETA'

- Privata  
 Pubblica

Dati catastali - Foglio n.: 43 Particella n.: 43

Dati del proprietario MICELE Angelo

### IN CHE AMBIENTE SI TROVA?

#### Ambiente Urbano

- Verde pubblico  
 Verde privato

#### Ambiente Extraurbano

- Oliveto puro  
 Oliveto consociato  
 Oliveto + orto

- Oliveto infinito  
 Oliveto sesto irregolare  
 Oliveto sesto regolare

- Incolto  
 Seminativo

- Ambienti naturali (\*)  
 Altro (\*)

\* Descrizione: \_\_\_\_\_

### CARATTERISTICHE E DIMENSIONI DELLA PIANTA

L'albero ha un solo fusto? <input checked="" type="checkbox"/> SI <input type="checkbox"/> NO	La circonferenza del fusto è: <input checked="" type="checkbox"/> Intgra <input type="checkbox"/> frammentaria (**)	Diametro del tronco a m 1,30 dal suolo reale o stimato (**) <input type="checkbox"/> tra 70 e 100 cm *** <input type="checkbox"/> tra 100 e 200 cm <input checked="" type="checkbox"/> oltre 200 cm	*** La pianta viene segnalata per: <input type="checkbox"/> forma o portamento <input type="checkbox"/> valore storico-culturale <input type="checkbox"/> localizzazione particolare
---	---	--	---

\*\*\* Motivazione della segnalazione

\_\_\_\_\_

### PERICOLI

- Cattiva coltivazione e manutenzione  
 Urbanizzazione ed edificazione  
 Abbandono

- Fuoco  
 Rischio di taglio  
 Altro: \_\_\_\_\_



Regione Puglia  
Ass.to Ecologia  
Ufficio Parchi

## ELENCO DEGLI ULIVI MONUMENTALI - SCHEDA DI RILEVAMENTO -

L.R. 14/2007 - Art. 4

Codice identificativo

Foto Albero 510  
Codice censimento  
n. 0095303

Scheda n. 510

Data 08.04.2013

### Rilevamento effettuato da:

Cognome CARRIERI Nome ERMANN0

Indirizzo, telefono, e-mail: Via Bellini, 49 - 72015 Fasano (BR)

Ente di appartenenza

### DOVE SI TROVA LA PIANTA ?

Provincia FG  BA  BR  TA  LE  Comune di: Fasano

Località/via ex. S.S. 16 Fasano-Ostuni

### COORDINATE UTM WGS-84

Zona 33 x 34

Longitudine E: 17°22'20.01" Latitudine N: 40°49'41.86"

### PROPRIETA'

- Privata  
 Pubblica

Dati catastali - Foglio n.: 43 Particella n.: 43

Dati del proprietario MICELE Angelo

### IN CHE AMBIENTE SI TROVA?

#### Ambiente Urbano

- Verde pubblico  
 Verde privato

#### Ambiente Extraurbano

- Oliveto puro  
 Oliveto consociato  
 Oliveto + orto

- Oliveto infinito  
 Oliveto sesto irregolare  
 Oliveto sesto regolare

- Incolto  
 Seminativo

- Ambienti naturali (\*)  
 Altro (\*)

\* Descrizione: \_\_\_\_\_

### CARATTERISTICHE E DIMENSIONI DELLA PIANTA


L'albero ha un solo fusto? <input checked="" type="checkbox"/> SI <input type="checkbox"/> NO	La circonferenza del fusto è: <input checked="" type="checkbox"/> Intgra <input type="checkbox"/> frammentaria (**)	Diametro del tronco a m 1,30 dal suolo reale o stimato (**) <input type="checkbox"/> tra 70 e 100 cm *** <input checked="" type="checkbox"/> tra 100 e 200 cm <input type="checkbox"/> oltre 200 cm	*** La pianta viene segnalata per: <input type="checkbox"/> forma o portamento <input type="checkbox"/> valore storico-culturale <input type="checkbox"/> localizzazione particolare
---	---	--	---

\*\*\* Motivazione della segnalazione

### PERICOLI

- Cattiva coltivazione e manutenzione  
 Urbanizzazione ed edificazione  
 Abbandono

- Fuoco  
 Rischio di taglio  
 Altro: \_\_\_\_\_



Regione Puglia  
Ass.to Ecologia  
Ufficio Parchi

## ELENCO DEGLI ULIVI MONUMENTALI - SCHEDA DI RILEVAMENTO -

L.R. 14/2007 - Art. 4

Codice identificativo

Foto Albero 511  
Codice censimento  
n. 0095227

Scheda n. 511

Data 08.04.2013

Rilevamento effettuato da:

Cognome CARRIERI Nome ERMANN0

Indirizzo, telefono, e-mail: Via Bellini, 49 - 72015 Fasano (BR)

Ente di appartenenza

### DOVE SI TROVA LA PIANTA ?

Provincia FG  BA  BR  TA  LE  Comune di: Fasano

Località/via ex. S.S. 16 Fasano-Ostuni

### COORDINATE UTM WGS-84

Zona 33 x 34

Longitudine E: 17°22'19.40" Latitudine N: 40°49'41.81"

### PROPRIETA'

Privata

Dati catastali - Foglio n.: 43 Particella n.: 43

Pubblica

Dati del proprietario MICELE Angelo

### IN CHE AMBIENTE SI TROVA?

#### Ambiente Urbano

- Verde pubblico  
 Verde privato

#### Ambiente Extraurbano

- Oliveto puro  
 Oliveto consociato  
 Oliveto + orto

- Oliveto infinito  
 Oliveto sesto irregolare  
 Oliveto sesto regolare

- Incolto  
 Seminativo

- Ambienti naturali (\*)  
 Altro (\*)

\* Descrizione: \_\_\_\_\_

### CARATTERISTICHE E DIMENSIONI DELLA PIANTA

L'albero ha un solo fusto?

- SI  
 NO

La circonferenza del fusto è:

- Integra  
 frammentaria (\*\*)

Diametro del tronco a m 1,30 dal suolo reale o stimato (\*\*)

- tra 70 e 100 cm \*\*\*  
 tra 100 e 200 cm  
 oltre 200 cm

\*\*\* La pianta viene segnalata per:

- forma o portamento  
 valore storico-culturale  
 localizzazione particolare

\*\*\* Motivazione della segnalazione

\_\_\_\_\_

### PERICOLI

- Cattiva coltivazione e manutenzione  
 Urbanizzazione ed edificazione  
 Abbandono

- Fuoco  
 Rischio di taglio  
 Altro: \_\_\_\_\_



Regione Puglia  
Ass.to Ecologia  
Ufficio Parchi

## ELENCO DEGLI ULIVI MONUMENTALI - SCHEDA DI RILEVAMENTO -

L.R. 14/2007 - Art. 4

Codice identificativo

Foto Albero 512  
Codice censimento  
n. 0094728

Scheda n. 512

Data 08.04.2013

Rilevamento effettuato da:

Cognome CARRIERI Nome ERMANN0

Indirizzo, telefono, e-mail: Via Bellini, 49 - 72015 Fasano (BR)

Ente di appartenenza

### DOVE SI TROVA LA PIANTA ?

Provincia FG  BA  BR  TA  LE  Comune di: Fasano

Località/via ex. S.S. 16 Fasano-Ostuni

### COORDINATE UTM WGS-84

Zona 33 x 34

Longitudine E: 17°22'14.99" Latitudine N: 40°49'43.37"

### PROPRIETA'

- Privata  
 Pubblica

Dati catastali - Foglio n.: 43 Particella n.: 1770

Dati del proprietario COFANO Carlo/Luigi/Caterina

### IN CHE AMBIENTE SI TROVA?

#### Ambiente Urbano

- Verde pubblico  
 Verde privato

#### Ambiente Extraurbano

- Oliveto puro  
 Oliveto consociato  
 Oliveto + orto

- Oliveto infinito  
 Oliveto sesto irregolare  
 Oliveto sesto regolare

- Incolto  
 Seminativo

- Ambienti naturali (\*)  
 Altro (\*)

\* Descrizione: \_\_\_\_\_

### CARATTERISTICHE E DIMENSIONI DELLA PIANTA

L'albero ha un solo fusto? <input checked="" type="checkbox"/> SI <input type="checkbox"/> NO	La circonferenza del fusto è: <input type="checkbox"/> Intgra <input checked="" type="checkbox"/> frammentaria (**)	Diametro del tronco a m 1,30 dal suolo reale o stimato (**) <input type="checkbox"/> tra 70 e 100 cm *** <input checked="" type="checkbox"/> tra 100 e 200 cm <input type="checkbox"/> oltre 200 cm	*** La pianta viene segnalata per: <input type="checkbox"/> forma o portamento <input type="checkbox"/> valore storico-culturale <input type="checkbox"/> localizzazione particolare
---	---	--	---

\*\*\* Motivazione della segnalazione

\_\_\_\_\_

### PERICOLI

- Cattiva coltivazione e manutenzione  
 Urbanizzazione ed edificazione  
 Abbandono

- Fuoco  
 Rischio di taglio  
 Altro: \_\_\_\_\_



Regione Puglia  
Ass.to Ecologia  
Ufficio Parchi

## ELENCO DEGLI ULIVI MONUMENTALI - SCHEDA DI RILEVAMENTO -

L.R. 14/2007 – Art. 4

Codice identificativo

Foto Albero 513  
Codice censimento  
n. 0095274

Scheda n. 513

Data 08.04.2013

**Rilevamento effettuato da:**

Cognome CARRIERI Nome ERMANN0

Indirizzo, telefono, e-mail: Via Bellini, 49 – 72015 Fasano (BR)

Ente di appartenenza

### DOVE SI TROVA LA PIANTA ?

Provincia FG  BA  BR  TA  LE  Comune di: Fasano

Località/via ex. S.S. 16 Fasano-Ostuni

### COORDINATE UTM WGS-84

Zona 33 x 34

Longitudine E: 17°22'14.22" Latitudine N: 40°49'42.99"

### PROPRIETA'

- Privata  
 Pubblica

Dati catastali - Foglio n.: 43 Particella n.: 1770

Dati del proprietario COFANO Carlo/Luigi/Caterina

### IN CHE AMBIENTE SI TROVA?

**Ambiente Urbano**

- Verde pubblico  
 Verde privato

**Ambiente Extraurbano**

- Oliveto puro  
 Oliveto consociato  
 Oliveto + orto

- Oliveto infinito  
 Oliveto sesto irregolare  
 Oliveto sesto regolare

- Incolto  
 Seminativo

- Ambienti naturali (\*)  
 Altro (\*)

\* Descrizione: \_\_\_\_\_

### CARATTERISTICHE E DIMENSIONI DELLA PIANTA

L'albero ha un solo fusto?  <input checked="" type="checkbox"/> SI  <input type="checkbox"/> NO	La circonferenza del fusto è:  <input checked="" type="checkbox"/> Integra  <input type="checkbox"/> frammentaria (**)	Diametro del tronco a m 1,30 dal suolo reale o stimato (**)  <input checked="" type="checkbox"/> tra 70 e 100 cm ***  <input type="checkbox"/> tra 100 e 200 cm  <input type="checkbox"/> oltre 200 cm	*** La pianta viene segnalata per:  <input type="checkbox"/> forma o portamento  <input type="checkbox"/> valore storico-culturale  <input type="checkbox"/> localizzazione particolare
---	--	--	---


\*\*\* Motivazione della segnalazione

\_\_\_\_\_

### PERICOLI

- Cattiva coltivazione e manutenzione  
 Urbanizzazione ed edificazione  
 Abbandono

- Fuoco  
 Rischio di taglio  
 Altro: \_\_\_\_\_



Regione Puglia  
Ass.to Ecologia  
Ufficio Parchi

## ELENCO DEGLI ULIVI MONUMENTALI - SCHEDA DI RILEVAMENTO -

L.R. 14/2007 - Art. 4

Codice identificativo

Foto Albero 514  
Codice censimento  
n. 0094811

Scheda n. 514

Data 08.04.2013

Rilevamento effettuato da:

Cognome CARRIERI Nome ERMANN0

Indirizzo, telefono, e-mail: Via Bellini, 49 - 72015 Fasano (BR)

Ente di appartenenza

### DOVE SI TROVA LA PIANTA ?

Provincia FG  BA  BR  TA  LE  Comune di: Fasano

Località/via ex. S.S. 16 Fasano-Ostuni

### COORDINATE UTM WGS-84

Zona 33 x 34

Longitudine E: 17°22'13.66" Latitudine N: 40°49'42.59"

### PROPRIETA'

Privata

Dati catastali - Foglio n.: 43 Particella n.: 1770

Pubblica

Dati del proprietario COFANO Carlo/Luigi/Caterina

### IN CHE AMBIENTE SI TROVA?

#### Ambiente Urbano

- Verde pubblico  
 Verde privato

#### Ambiente Extraurbano

- Oliveto puro  
 Oliveto consociato  
 Oliveto + orto

- Oliveto infinito  
 Oliveto sesto irregolare  
 Oliveto sesto regolare

- Incolto  
 Seminativo

- Ambienti naturali (\*)  
 Altro (\*)

\* Descrizione: \_\_\_\_\_

### CARATTERISTICHE E DIMENSIONI DELLA PIANTA

L'albero ha un solo fusto?

- SI  
 NO

La circonferenza del fusto è:

- Intera  
 frammentaria (\*\*)

Diametro del tronco a m 1,30 dal suolo reale o stimato (\*\*)

- tra 70 e 100 cm \*\*\*  
 tra 100 e 200 cm  
 oltre 200 cm

\*\*\* La pianta viene segnalata per:

- forma o portamento  
 valore storico-culturale  
 localizzazione particolare

\*\*\* Motivazione della segnalazione

\_\_\_\_\_

### PERICOLI

- Cattiva coltivazione e manutenzione  
 Urbanizzazione ed edificazione  
 Abbandono

- Fuoco  
 Rischio di taglio  
 Altro: \_\_\_\_\_



Regione Puglia  
Ass.to Ecologia  
Ufficio Parchi

## ELENCO DEGLI ULIVI MONUMENTALI - SCHEDA DI RILEVAMENTO -

L.R. 14/2007 - Art. 4

Codice identificativo

Foto Albero 515  
Codice censimento  
n. 0095136

Scheda n. 515

Data 08.04.2013

Rilevamento effettuato da:

Cognome CARRIERI Nome ERMANN0

Indirizzo, telefono, e-mail: Via Bellini, 49 - 72015 Fasano (BR)

Ente di appartenenza

### DOVE SI TROVA LA PIANTA ?

Provincia FG  BA  BR  TA  LE  Comune di: Fasano

Località/via ex. S.S. 16 Fasano-Ostuni

### COORDINATE UTM WGS-84

Zona 33 x 34

Longitudine E: 17°22'14.29" Latitudine N: 40°49'42.55"

### PROPRIETA'

Privata

Dati catastali - Foglio n.: 43 Particella n.: 1770

Pubblica

Dati del proprietario COFANO Carlo/Luigi/Caterina

### IN CHE AMBIENTE SI TROVA?

#### Ambiente Urbano

- Verde pubblico  
 Verde privato

#### Ambiente Extraurbano

- Oliveto puro  
 Oliveto consociato  
 Oliveto + orto

- Oliveto infinito  
 Oliveto sesto irregolare  
 Oliveto sesto regolare

- Incolto  
 Seminativo

- Ambienti naturali (\*)  
 Altro (\*)

\* Descrizione: \_\_\_\_\_

### CARATTERISTICHE E DIMENSIONI DELLA PIANTA

L'albero ha un solo fusto? <input checked="" type="checkbox"/> SI <input type="checkbox"/> NO	La circonferenza del fusto è: <input checked="" type="checkbox"/> Integra <input type="checkbox"/> frammentaria (**)	Diametro del tronco a m 1,30 dal suolo reale o stimato (**) <input type="checkbox"/> tra 70 e 100 cm *** <input checked="" type="checkbox"/> tra 100 e 200 cm <input type="checkbox"/> oltre 200 cm	*** La pianta viene segnalata per: <input type="checkbox"/> forma o portamento <input type="checkbox"/> valore storico-culturale <input type="checkbox"/> localizzazione particolare
---	--	--	---

\*\*\* Motivazione della segnalazione

\_\_\_\_\_

### PERICOLI

<input type="checkbox"/> Cattiva coltivazione e manutenzione	<input type="checkbox"/> Fuoco
<input checked="" type="checkbox"/> Urbanizzazione ed edificazione	<input type="checkbox"/> Rischio di taglio
<input type="checkbox"/> Abbandono	<input type="checkbox"/> Altro: _____



Regione Puglia  
Ass.to Ecologia  
Ufficio Parchi

## ELENCO DEGLI ULIVI MONUMENTALI - SCHEDA DI RILEVAMENTO -

L.R. 14/2007 - Art. 4

Codice identificativo

Foto Albero 516  
Codice censimento  
n. 0095174

Scheda n. 516

Data 08.04.2013

Rilevamento effettuato da:

Cognome CARRIERI Nome ERMANN0

Indirizzo, telefono, e-mail: Via Bellini, 49 - 72015 Fasano (BR)

Ente di appartenenza

### DOVE SI TROVA LA PIANTA ?

Provincia FG  BA  BR  TA  LE  Comune di: Fasano

Località/via ex. S.S. 16 Fasano-Ostuni

### COORDINATE UTM WGS-84

Zona 33 x 34

Longitudine E: 17°22'14.77" Latitudine N: 40°49'42.94"

### PROPRIETA'

Privata

Dati catastali - Foglio n.: 43 Particella n.: 1770

Pubblica

Dati del proprietario COFANO Carlo/Luigi/Caterina

### IN CHE AMBIENTE SI TROVA?

#### Ambiente Urbano

- Verde pubblico  
 Verde privato

#### Ambiente Extraurbano

- Oliveto puro  
 Oliveto consociato  
 Oliveto + orto

- Oliveto infinito  
 Oliveto sesto irregolare  
 Oliveto sesto regolare

- Incolto  
 Seminativo

- Ambienti naturali (\*)  
 Altro (\*)

\* Descrizione: \_\_\_\_\_

### CARATTERISTICHE E DIMENSIONI DELLA PIANTA

L'albero ha un solo fusto? <input checked="" type="checkbox"/> SI <input type="checkbox"/> NO	La circonferenza del fusto è: <input checked="" type="checkbox"/> Intgra <input type="checkbox"/> frammentaria (**)	Diametro del tronco a m 1,30 dal suolo reale o stimato (**) <input checked="" type="checkbox"/> tra 70 e 100 cm *** <input type="checkbox"/> tra 100 e 200 cm <input type="checkbox"/> oltre 200 cm	*** La pianta viene segnalata per: <input type="checkbox"/> forma o portamento <input type="checkbox"/> valore storico-culturale <input type="checkbox"/> localizzazione particolare
---	---	--	---

\*\*\* Motivazione della segnalazione

\_\_\_\_\_

### PERICOLI

- Cattiva coltivazione e manutenzione  
 Urbanizzazione ed edificazione  
 Abbandono

- Fuoco  
 Rischio di taglio  
 Altro: \_\_\_\_\_



Regione Puglia  
Ass.to Ecologia  
Ufficio Parchi

## ELENCO DEGLI ULIVI MONUMENTALI - SCHEDA DI RILEVAMENTO -

L.R. 14/2007 - Art. 4

Codice identificativo

Foto Albero 517  
Codice censimento  
n. 0094739

Scheda n. 517

Data 08.04.2013

Rilevamento effettuato da:

Cognome CARRIERI Nome ERMANN0

Indirizzo, telefono, e-mail: Via Bellini, 49 - 72015 Fasano (BR)

Ente di appartenenza

### DOVE SI TROVA LA PIANTA ?

Provincia FG  BA  BR  TA  LE  Comune di: Fasano

Località/via ex. S.S. 16 Fasano-Ostuni

### COORDINATE UTM WGS-84

Zona 33 x 34

Longitudine E: 17°22'14.99" Latitudine N: 40°49'42.80"

### PROPRIETA'

Privata

Dati catastali - Foglio n.: 43 Particella n.: 1770

Pubblica

Dati del proprietario COFANO Carlo/Luigi/Caterina

### IN CHE AMBIENTE SI TROVA?

#### Ambiente Urbano

- Verde pubblico  
 Verde privato

#### Ambiente Extraurbano

- Oliveto puro  
 Oliveto consociato  
 Oliveto + orto

- Oliveto infinito  
 Oliveto sesto irregolare  
 Oliveto sesto regolare

- Incolto  
 Seminativo

- Ambienti naturali (\*)  
 Altro (\*)

\* Descrizione: \_\_\_\_\_

### CARATTERISTICHE E DIMENSIONI DELLA PIANTA

L'albero ha un solo fusto? <input checked="" type="checkbox"/> SI <input type="checkbox"/> NO	La circonferenza del fusto è: <input checked="" type="checkbox"/> Integra <input type="checkbox"/> frammentaria (**)	Diametro del tronco a m 1,30 dal suolo reale o stimato (**) <input type="checkbox"/> tra 70 e 100 cm *** <input checked="" type="checkbox"/> tra 100 e 200 cm <input type="checkbox"/> oltre 200 cm	*** La pianta viene segnalata per: <input type="checkbox"/> forma o portamento <input type="checkbox"/> valore storico-culturale <input type="checkbox"/> localizzazione particolare
---	--	--	---


\*\*\* Motivazione della segnalazione

\_\_\_\_\_

### PERICOLI

- Cattiva coltivazione e manutenzione  
 Urbanizzazione ed edificazione  
 Abbandono

- Fuoco  
 Rischio di taglio  
 Altro: \_\_\_\_\_



Regione Puglia  
Ass.to Ecologia  
Ufficio Parchi

## ELENCO DEGLI ULIVI MONUMENTALI - SCHEDA DI RILEVAMENTO -

L.R. 14/2007 - Art. 4

Codice identificativo

Foto Albero 518  
Codice censimento  
n. -----

Scheda n. 518

Data 08.04.2013

Rilevamento effettuato da:

Cognome CARRIERI Nome ERMANN0

Indirizzo, telefono, e-mail: Via Bellini, 49 - 72015 Fasano (BR)

Ente di appartenenza

### DOVE SI TROVA LA PIANTA ?

Provincia FG  BA  BR  TA  LE  Comune di: Fasano

Località/via ex. S.S. 16 Fasano-Ostuni

### COORDINATE UTM WGS-84

Zona 33 x 34

Longitudine E: 17°22'15.71" Latitudine N: 40°49'43.02"

### PROPRIETA'

- Privata  
 Pubblica

Dati catastali - Foglio n.: 43 Particella n.: 1770

Dati del proprietario COFANO Carlo/Luigi/Caterina

### IN CHE AMBIENTE SI TROVA?

#### Ambiente Urbano

- Verde pubblico  
 Verde privato

#### Ambiente Extraurbano

- Oliveto puro  
 Oliveto consociato  
 Oliveto + orto

- Oliveto infinito  
 Oliveto sesto irregolare  
 Oliveto sesto regolare

- Incolto  
 Seminativo

- Ambienti naturali (\*)  
 Altro (\*)

\* Descrizione: \_\_\_\_\_

### CARATTERISTICHE E DIMENSIONI DELLA PIANTA

L'albero ha un solo fusto?

- SI  
 NO

La circonferenza del fusto è:

- Integra  
 frammentaria (\*\*)

Diametro del tronco a m 1,30 dal suolo reale o stimato (\*\*)

- tra 70 e 100 cm \*\*\*  
 tra 100 e 200 cm  
 oltre 200 cm

\*\*\* La pianta viene segnalata per:

- forma o portamento  
 valore storico-culturale  
 localizzazione particolare

\*\*\* Motivazione della segnalazione

### PERICOLI

- Cattiva coltivazione e manutenzione  
 Urbanizzazione ed edificazione  
 Abbandono

- Fuoco  
 Rischio di taglio  
 Altro: \_\_\_\_\_



Regione Puglia  
Ass.to Ecologia  
Ufficio Parchi

## ELENCO DEGLI ULIVI MONUMENTALI - SCHEDA DI RILEVAMENTO -

L.R. 14/2007 – Art. 4

Codice identificativo

Foto Albero 519  
Codice censimento  
n. 0094993

Scheda n. 519

Data 08.04.2013

Rilevamento effettuato da:

Cognome CARRIERI Nome ERMANN0

Indirizzo, telefono, e-mail: Via Bellini, 49 – 72015 Fasano (BR)

Ente di appartenenza

### DOVE SI TROVA LA PIANTA ?

Provincia FG  BA  BR  TA  LE  Comune di: Fasano

Località/via ex. S.S. 16 Fasano-Ostuni

### COORDINATE UTM WGS-84

Zona 33 x 34

Longitudine E: 17°22'15.64" Latitudine N: 40°49'42.34"

### PROPRIETA'

Privata

Dati catastali - Foglio n.: 43 Particella n.: 1770

Pubblica

Dati del proprietario COFANO Carlo/Luigi/Caterina

### IN CHE AMBIENTE SI TROVA?

#### Ambiente Urbano

- Verde pubblico  
 Verde privato

#### Ambiente Extraurbano

- Oliveto puro  
 Oliveto consociato  
 Oliveto + orto

- Oliveto infinito  
 Oliveto sesto irregolare  
 Oliveto sesto regolare

- Incolto  
 Seminativo

- Ambienti naturali (\*)  
 Altro (\*)

\* Descrizione: \_\_\_\_\_

### CARATTERISTICHE E DIMENSIONI DELLA PIANTA

L'albero ha un solo fusto?  <input checked="" type="checkbox"/> SI  <input type="checkbox"/> NO	La circonferenza del fusto è:  <input type="checkbox"/> Intgra <input checked="" type="checkbox"/> frammentaria (**)	Diametro del tronco a m 1,30 dal suolo reale o stimato (**)  <input type="checkbox"/> tra 70 e 100 cm *** <input checked="" type="checkbox"/> tra 100 e 200 cm  <input type="checkbox"/> oltre 200 cm	*** La pianta viene segnalata per:  <input type="checkbox"/> forma o portamento <input type="checkbox"/> valore storico-culturale <input type="checkbox"/> localizzazione particolare
---	---	--	---

\*\*\* Motivazione della segnalazione


\_\_\_\_\_

\_\_\_\_\_

### PERICOLI

- Cattiva coltivazione e manutenzione  
 Urbanizzazione ed edificazione  
 Abbandono

- Fuoco  
 Rischio di taglio  
 Altro: \_\_\_\_\_



Regione Puglia  
Ass.to Ecologia  
Ufficio Parchi

## ELENCO DEGLI ULIVI MONUMENTALI - SCHEDA DI RILEVAMENTO -

L.R. 14/2007 - Art. 4

Codice identificativo

Foto Albero 520  
Codice censimento  
n. 0094651

Scheda n. 520

Data 08.04.2013

Rilevamento effettuato da:

Cognome CARRIERI Nome ERMANN0

Indirizzo, telefono, e-mail: Via Bellini, 49 - 72015 Fasano (BR)

Ente di appartenenza

### DOVE SI TROVA LA PIANTA ?

Provincia FG  BA  BR  TA  LE  Comune di: Fasano

Località/via ex. S.S. 16 Fasano-Ostuni

### COORDINATE UTM WGS-84

Zona 33 x 34

Longitudine E: 17°22'15.32" Latitudine N: 40°49'42.13"

### PROPRIETA'

Privata

Dati catastali - Foglio n.: 43 Particella n.: 1770

Pubblica

Dati del proprietario COFANO Carlo/Luigi/Caterina

### IN CHE AMBIENTE SI TROVA?

#### Ambiente Urbano

- Verde pubblico  
 Verde privato

#### Ambiente Extraurbano

- Oliveto puro  
 Oliveto consociato  
 Oliveto + orto

- Oliveto infinito  
 Oliveto sesto irregolare  
 Oliveto sesto regolare

- Incolto  
 Seminativo

- Ambienti naturali (\*)  
 Altro (\*)

\* Descrizione: \_\_\_\_\_

### CARATTERISTICHE E DIMENSIONI DELLA PIANTA


L'albero ha un solo fusto? <input checked="" type="checkbox"/> SI <input type="checkbox"/> NO	La circonferenza del fusto è: <input checked="" type="checkbox"/> Integra <input type="checkbox"/> frammentaria (**)	Diametro del tronco a m 1,30 dal suolo reale o stimato (**) <input checked="" type="checkbox"/> tra 70 e 100 cm *** <input type="checkbox"/> tra 100 e 200 cm <input type="checkbox"/> oltre 200 cm	*** La pianta viene segnalata per: <input type="checkbox"/> forma o portamento <input type="checkbox"/> valore storico-culturale <input type="checkbox"/> localizzazione particolare
---	--	--	---

\*\*\* Motivazione della segnalazione

\_\_\_\_\_

### PERICOLI

<input type="checkbox"/> Cattiva coltivazione e manutenzione	<input type="checkbox"/> Fuoco
<input checked="" type="checkbox"/> Urbanizzazione ed edificazione	<input type="checkbox"/> Rischio di taglio
<input type="checkbox"/> Abbandono	<input type="checkbox"/> Altro: _____



Regione Puglia  
Ass.to Ecologia  
Ufficio Parchi

## ELENCO DEGLI ULIVI MONUMENTALI - SCHEDA DI RILEVAMENTO -

L.R. 14/2007 - Art. 4

Codice identificativo

Foto Albero 521  
Codice censimento  
n. 0094697

Scheda n. 521

Data 08.04.2013

Rilevamento effettuato da:

Cognome CARRIERI Nome ERMANN0

Indirizzo, telefono, e-mail: Via Bellini, 49 - 72015 Fasano (BR)

Ente di appartenenza

### DOVE SI TROVA LA PIANTA ?

Provincia FG  BA  BR  TA  LE  Comune di: Fasano

Località/via ex. S.S. 16 Fasano-Ostuni

### COORDINATE UTM WGS-84

Zona 33 x 34

Longitudine E: 17°22'15.52" Latitudine N: 40°49'41.79"

### PROPRIETA'

Privata

Dati catastali - Foglio n.: 43 Particella n.: 1770

Pubblica

Dati del proprietario COFANO Carlo/Luigi/Caterina

### IN CHE AMBIENTE SI TROVA?

#### Ambiente Urbano

- Verde pubblico  
 Verde privato

#### Ambiente Extraurbano

- Oliveto puro  
 Oliveto consociato  
 Oliveto + orto

- Oliveto infinito  
 Oliveto sesto irregolare  
 Oliveto sesto regolare

- Incolto  
 Seminativo

- Ambienti naturali (\*)  
 Altro (\*)

\* Descrizione: \_\_\_\_\_

### CARATTERISTICHE E DIMENSIONI DELLA PIANTA

L'albero ha un solo fusto? <input checked="" type="checkbox"/> SI <input type="checkbox"/> NO	La circonferenza del fusto è: <input type="checkbox"/> Integra <input checked="" type="checkbox"/> frammentaria (**)	Diametro del tronco a m 1,30 dal suolo reale o stimato (**) <input type="checkbox"/> tra 70 e 100 cm *** <input checked="" type="checkbox"/> tra 100 e 200 cm <input type="checkbox"/> oltre 200 cm	*** La pianta viene segnalata per: <input type="checkbox"/> forma o portamento <input type="checkbox"/> valore storico-culturale <input type="checkbox"/> localizzazione particolare
---	--	--	---

\*\*\* Motivazione della segnalazione

\_\_\_\_\_

### PERICOLI

- Cattiva coltivazione e manutenzione  
 Urbanizzazione ed edificazione  
 Abbandono

- Fuoco  
 Rischio di taglio  
 Altro: \_\_\_\_\_



Regione Puglia  
Ass.to Ecologia  
Ufficio Parchi

## ELENCO DEGLI ULIVI MONUMENTALI - SCHEDA DI RILEVAMENTO -

L.R. 14/2007 – Art. 4

Codice identificativo

Foto Albero 522  
Codice censimento  
n. 0094719

Scheda n. 522

Data 08.04.2013

**Rilevamento effettuato da:**

Cognome CARRIERI Nome ERMANN0

Indirizzo, telefono, e-mail: Via Bellini, 49 – 72015 Fasano (BR)

Ente di appartenenza

### DOVE SI TROVA LA PIANTA ?

Provincia FG  BA  BR  TA  LE  Comune di: Fasano

Località/via ex. S.S. 16 Fasano-Ostuni

### COORDINATE UTM WGS-84

Zona 33 x 34

Longitudine E: 17°22'16.26" Latitudine N: 40°49'42.16"

### PROPRIETA'

Privata

Dati catastali - Foglio n.: 43 Particella n.: 1770

Pubblica

Dati del proprietario COFANO Carlo/Luigi/Caterina

### IN CHE AMBIENTE SI TROVA?

**Ambiente Urbano**

- Verde pubblico  
 Verde privato

**Ambiente Extraurbano**

- Oliveto puro  
 Oliveto consociato  
 Oliveto + orto

- Oliveto infinito  
 Uliveto sesto irregolare  
 Uliveto sesto regolare

- Incolto  
 Seminativo

- Ambienti naturali (\*)  
 Altro (\*)

\* Descrizione: \_\_\_\_\_

### CARATTERISTICHE E DIMENSIONI DELLA PIANTA

L'albero ha un solo fusto?  <input checked="" type="checkbox"/> SI  <input type="checkbox"/> NO	La circonferenza del fusto è:  <input type="checkbox"/> Intgra <input checked="" type="checkbox"/> frammentaria (**)	Diametro del tronco a m 1,30 dal suolo reale o stimato (**)  <input type="checkbox"/> tra 70 e 100 cm ***  <input type="checkbox"/> tra 100 e 200 cm  <input checked="" type="checkbox"/> oltre 200 cm	*** La pianta viene segnalata per:  <input type="checkbox"/> forma o portamento <input type="checkbox"/> valore storico-culturale <input type="checkbox"/> localizzazione particolare
---	---	--	---

\*\*\* Motivazione della segnalazione

\_\_\_\_\_

\_\_\_\_\_

### PERICOLI

<input type="checkbox"/> Cattiva coltivazione e manutenzione <input checked="" type="checkbox"/> Urbanizzazione ed edificazione <input type="checkbox"/> Abbandono	<input type="checkbox"/> Fuoco <input type="checkbox"/> Rischio di taglio <input type="checkbox"/> Altro: _____
--	---



Regione Puglia  
Ass.to Ecologia  
Ufficio Parchi

## ELENCO DEGLI ULIVI MONUMENTALI - SCHEDA DI RILEVAMENTO -

L.R. 14/2007 - Art. 4

Codice identificativo

Foto Albero 523  
Codice censimento  
n. 0094455

Scheda n. 523

Data 08.04.2013

Rilevamento effettuato da:

Cognome CARRIERI Nome ERMANN0

Indirizzo, telefono, e-mail: Via Bellini, 49 - 72015 Fasano (BR)

Ente di appartenenza

### DOVE SI TROVA LA PIANTA ?

Provincia FG  BA  BR  TA  LE  Comune di: Fasano

Località/via ex. S.S. 16 Fasano-Ostuni

### COORDINATE UTM WGS-84

Zona 33 x 34

Longitudine E: 17°22'16.63" Latitudine N: 40°49'42.42"

### PROPRIETA'

- Privata  
 Pubblica

Dati catastali - Foglio n.: 43 Particella n.: 1770

Dati del proprietario COFANO Carlo/Luigi/Caterina

### IN CHE AMBIENTE SI TROVA?

#### Ambiente Urbano

- Verde pubblico  
 Verde privato

#### Ambiente Extraurbano

- Oliveto puro  
 Oliveto consociato  
 Oliveto + orto

- Oliveto infinito  
 Oliveto sesto irregolare  
 Oliveto sesto regolare

- Incolto  
 Seminativo

- Ambienti naturali (\*)  
 Altro (\*)

\* Descrizione: \_\_\_\_\_

### CARATTERISTICHE E DIMENSIONI DELLA PIANTA

L'albero ha un solo fusto? <input checked="" type="checkbox"/> SI <input type="checkbox"/> NO	La circonferenza del fusto è: <input checked="" type="checkbox"/> Integra <input type="checkbox"/> frammentaria (**)	Diametro del tronco a m 1,30 dal suolo reale o stimato (**) <input checked="" type="checkbox"/> tra 70 e 100 cm *** <input type="checkbox"/> tra 100 e 200 cm <input type="checkbox"/> oltre 200 cm	*** La pianta viene segnalata per: <input type="checkbox"/> forma o portamento <input type="checkbox"/> valore storico-culturale <input type="checkbox"/> localizzazione particolare
---	--	--	---

\*\*\* Motivazione della segnalazione

\_\_\_\_\_

### PERICOLI

- Cattiva coltivazione e manutenzione  
 Urbanizzazione ed edificazione  
 Abbandono

- Fuoco  
 Rischio di taglio  
 Altro: \_\_\_\_\_



Regione Puglia  
Ass.to Ecologia  
Ufficio Parchi

## ELENCO DEGLI ULIVI MONUMENTALI - SCHEDA DI RILEVAMENTO -

L.R. 14/2007 - Art. 4

Codice identificativo

Foto Albero 524  
Codice censimento  
n. 0095049

Scheda n. 524

Data 08.04.2013

Rilevamento effettuato da:

Cognome CARRIERI Nome ERMANN0

Indirizzo, telefono, e-mail: Via Bellini, 49 - 72015 Fasano (BR)

Ente di appartenenza

### DOVE SI TROVA LA PIANTA ?

Provincia FG  BA  BR  TA  LE  Comune di: Fasano

Località/via ex. S.S. 16 Fasano-Ostuni

### COORDINATE UTM WGS-84

Zona 33 x 34

Longitudine E: 17°22'17.19" Latitudine N: 40°49'42.19"

### PROPRIETA'

- Privata  
 Pubblica

Dati catastali - Foglio n.: 43 Particella n.: 43

Dati del proprietario MICELE Angelo

### IN CHE AMBIENTE SI TROVA?

#### Ambiente Urbano

- Verde pubblico  
 Verde privato

#### Ambiente Extraurbano

- Oliveto puro  
 Oliveto consociato  
 Oliveto + orto
- Oliveto infinito  
 Oliveto sesto irregolare  
 Oliveto sesto regolare
- Incolto  
 Seminativo
- Ambienti naturali (\*)  
 Altro (\*)

\* Descrizione: \_\_\_\_\_

### CARATTERISTICHE E DIMENSIONI DELLA PIANTA

L'albero ha un solo fusto? <input checked="" type="checkbox"/> SI <input type="checkbox"/> NO	La circonferenza del fusto è: <input checked="" type="checkbox"/> Integra <input type="checkbox"/> frammentaria (**)	Diametro del tronco a m 1,30 dal suolo reale o stimato (**) <input checked="" type="checkbox"/> tra 70 e 100 cm *** <input type="checkbox"/> tra 100 e 200 cm <input type="checkbox"/> oltre 200 cm	*** La pianta viene segnalata per: <input type="checkbox"/> forma o portamento <input type="checkbox"/> valore storico-culturale <input type="checkbox"/> localizzazione particolare
---	--	--	---

\*\*\* Motivazione della segnalazione

\_\_\_\_\_

### PERICOLI

- |  |  |
|--|--|
| <input type="checkbox"/> Cattiva coltivazione e manutenzione       | <input type="checkbox"/> Fuoco             |
| <input checked="" type="checkbox"/> Urbanizzazione ed edificazione | <input type="checkbox"/> Rischio di taglio |
| <input type="checkbox"/> Abbandono                                 | <input type="checkbox"/> Altro: _____      |



Regione Puglia  
Ass.to Ecologia  
Ufficio Parchi

## ELENCO DEGLI ULIVI MONUMENTALI - SCHEDA DI RILEVAMENTO -

L.R. 14/2007 – Art. 4

Codice identificativo

Foto Albero 525  
Codice censimento  
n. 0094625

Scheda n. 525

Data 08.04.2013

**Rilevamento effettuato da:**

Cognome CARRIERI Nome ERMANNO

Indirizzo, telefono, e-mail: Via Bellini, 49 – 72015 Fasano (BR)

Ente di appartenenza

### DOVE SI TROVA LA PIANTA ?

Provincia FG  BA  BR  TA  LE  Comune di: Fasano

Località/via ex. S.S. 16 Fasano-Ostuni

### COORDINATE UTM WGS-84

Zona 33 x 34

Longitudine E: 17°22'16.51" Latitudine N: 40°49'41.83"

### PROPRIETA'

- Privata  
 Pubblica

Dati catastali - Foglio n.: 43 Particella n.: 1770

Dati del proprietario COFANO Carlo/Luigi/Caterina

### IN CHE AMBIENTE SI TROVA?

**Ambiente Urbano**

- Verde pubblico  
 Verde privato

**Ambiente Extraurbano**

- Oliveto puro  
 Oliveto consociato  
 Oliveto + orto

- Oliveto infinito  
 Oliveto sesto irregolare  
 Oliveto sesto regolare

- Incolto  
 Seminativo

- Ambienti naturali (\*)  
 Altro (\*)

\* Descrizione: \_\_\_\_\_

### CARATTERISTICHE E DIMENSIONI DELLA PIANTA

L'albero ha un solo fusto?  <input checked="" type="checkbox"/> SI  <input type="checkbox"/> NO	La circonferenza del fusto è:  <input type="checkbox"/> Intgra <input checked="" type="checkbox"/> frammentaria (**)	Diametro del tronco a m 1,30 dal suolo reale o stimato (**)  <input type="checkbox"/> tra 70 e 100 cm *** <input checked="" type="checkbox"/> tra 100 e 200 cm <input type="checkbox"/> oltre 200 cm	*** La pianta viene segnalata per:  <input type="checkbox"/> forma o portamento <input type="checkbox"/> valore storico-culturale <input type="checkbox"/> localizzazione particolare
---	---	--	---

\*\*\* Motivazione della segnalazione

\_\_\_\_\_

\_\_\_\_\_

### PERICOLI

<input type="checkbox"/> Cattiva coltivazione e manutenzione <input checked="" type="checkbox"/> Urbanizzazione ed edificazione <input type="checkbox"/> Abbandono	<input type="checkbox"/> Fuoco <input type="checkbox"/> Rischio di taglio <input type="checkbox"/> Altro: _____
--	---



Regione Puglia  
Ass.to Ecologia  
Ufficio Parchi

## ELENCO DEGLI ULIVI MONUMENTALI - SCHEDA DI RILEVAMENTO -

L.R. 14/2007 - Art. 4

Codice identificativo

Foto Albero 526  
Codice censimento  
n. 0094640

Scheda n. 526

Data 08.04.2013

Rilevamento effettuato da:

Cognome CARRIERI Nome ERMANN0

Indirizzo, telefono, e-mail: Via Bellini, 49 - 72015 Fasano (BR)

Ente di appartenenza

### DOVE SI TROVA LA PIANTA ?

Provincia FG  BA  BR  TA  LE  Comune di: Fasano

Località/via ex. S.S. 16 Fasano-Ostuni

### COORDINATE UTM WGS-84

Zona 33 x 34

Longitudine E: 17°22'16.19" Latitudine N: 40°49'41.48"

### PROPRIETA'

Privata

Dati catastali - Foglio n.: 43 Particella n.: 1770

Pubblica

Dati del proprietario COFANO Carlo/Luigi/Caterina

### IN CHE AMBIENTE SI TROVA?

#### Ambiente Urbano

- Verde pubblico  
 Verde privato

#### Ambiente Extraurbano

- Oliveto puro  
 Oliveto consociato  
 Oliveto + orto

- Oliveto infinito  
 Oliveto sesto irregolare  
 Oliveto sesto regolare

- Incolto  
 Seminativo

- Ambienti naturali (\*)  
 Altro (\*)

\* Descrizione: \_\_\_\_\_

### CARATTERISTICHE E DIMENSIONI DELLA PIANTA

L'albero ha un solo fusto? <input checked="" type="checkbox"/> SI <input type="checkbox"/> NO	La circonferenza del fusto è: <input type="checkbox"/> Integra <input checked="" type="checkbox"/> frammentaria (**)	Diametro del tronco a m 1,30 dal suolo reale o stimato (**) <input type="checkbox"/> tra 70 e 100 cm *** <input checked="" type="checkbox"/> tra 100 e 200 cm <input type="checkbox"/> oltre 200 cm	*** La pianta viene segnalata per: <input type="checkbox"/> forma o portamento <input type="checkbox"/> valore storico-culturale <input type="checkbox"/> localizzazione particolare
---	--	--	---

\*\*\* Motivazione della segnalazione

\_\_\_\_\_

### PERICOLI

- Cattiva coltivazione e manutenzione  
 Urbanizzazione ed edificazione  
 Abbandono

- Fuoco  
 Rischio di taglio  
 Altro: \_\_\_\_\_



Regione Puglia  
Ass.to Ecologia  
Ufficio Parchi

## ELENCO DEGLI ULIVI MONUMENTALI - SCHEDA DI RILEVAMENTO -

L.R. 14/2007 - Art. 4

Codice identificativo

Foto Albero 527  
Codice censimento  
n. -----

Scheda n. 527

Data 08.04.2013

### Rilevamento effettuato da:

Cognome CARRIERI Nome ERMANN0

Indirizzo, telefono, e-mail: Via Bellini, 49 - 72015 Fasano (BR)

Ente di appartenenza

### DOVE SI TROVA LA PIANTA ?

Provincia FG  BA  BR  TA  LE  Comune di: Fasano

Località/via ex. S.S. 16 Fasano-Ostuni

### COORDINATE UTM WGS-84

Zona 33 x 34

Longitudine E: 17°22'16.42" Latitudine N: 40°49'41.21"

### PROPRIETA'

Privata

Dati catastali - Foglio n.: 43 Particella n.: 1770

Pubblica

Dati del proprietario COFANO Carlo/Luigi/Caterina

### IN CHE AMBIENTE SI TROVA?

#### Ambiente Urbano

- Verde pubblico  
 Verde privato

#### Ambiente Extraurbano

- Oliveto puro  
 Oliveto consociato  
 Oliveto + orto

- Oliveto infinito  
 Oliveto sesto irregolare  
 Oliveto sesto regolare

- Incolto  
 Seminativo

- Ambienti naturali (\*)  
 Altro (\*)

\* Descrizione: \_\_\_\_\_

### CARATTERISTICHE E DIMENSIONI DELLA PIANTA


L'albero ha un solo fusto? <input checked="" type="checkbox"/> SI <input type="checkbox"/> NO	La circonferenza del fusto è: <input checked="" type="checkbox"/> Integra <input type="checkbox"/> frammentaria (**)	Diametro del tronco a m 1,30 dal suolo reale o stimato (**) <input checked="" type="checkbox"/> tra 70 e 100 cm *** <input type="checkbox"/> tra 100 e 200 cm <input type="checkbox"/> oltre 200 cm	*** La pianta viene segnalata per: <input type="checkbox"/> forma o portamento <input type="checkbox"/> valore storico-culturale <input type="checkbox"/> localizzazione particolare
---	--	--	---

\*\*\* Motivazione della segnalazione

### PERICOLI

- Cattiva coltivazione e manutenzione  
 Urbanizzazione ed edificazione  
 Abbandono

- Fuoco  
 Rischio di taglio  
 Altro: \_\_\_\_\_



Regione Puglia  
Ass.to Ecologia  
Ufficio Parchi

## ELENCO DEGLI ULIVI MONUMENTALI - SCHEDA DI RILEVAMENTO -

L.R. 14/2007 - Art. 4

Codice identificativo

Foto Albero 528  
Codice censimento  
n. 0094761

Scheda n. 528

Data 08.04.2013

Rilevamento effettuato da:

Cognome CARRIERI Nome ERMANN0

Indirizzo, telefono, e-mail: Via Bellini, 49 - 72015 Fasano (BR)

Ente di appartenenza

### DOVE SI TROVA LA PIANTA ?

Provincia FG  BA  BR  TA  LE  Comune di: Fasano

Località/via ex. S.S. 16 Fasano-Ostuni

### COORDINATE UTM WGS-84

Zona 33 x 34

Longitudine E: 17°22'16.72" Latitudine N: 40°49'41.34"

### PROPRIETA'

Privata

Dati catastali - Foglio n.: 43 Particella n.: 1770

Pubblica

Dati del proprietario COFANO Carlo/Luigi/Caterina

### IN CHE AMBIENTE SI TROVA?

#### Ambiente Urbano

- Verde pubblico  
 Verde privato

#### Ambiente Extraurbano

- Oliveto puro  
 Oliveto consociato  
 Oliveto + orto

- Oliveto infinito  
 Oliveto sesto irregolare  
 Oliveto sesto regolare

- Incolto  
 Seminativo

- Ambienti naturali (\*)  
 Altro (\*)

\* Descrizione: \_\_\_\_\_

### CARATTERISTICHE E DIMENSIONI DELLA PIANTA

L'albero ha un solo fusto? <input checked="" type="checkbox"/> SI <input type="checkbox"/> NO	La circonferenza del fusto è: <input type="checkbox"/> Intgra <input checked="" type="checkbox"/> frammentaria (**)	Diametro del tronco a m 1,30 dal suolo reale o stimato (**) <input type="checkbox"/> tra 70 e 100 cm *** <input type="checkbox"/> tra 100 e 200 cm <input checked="" type="checkbox"/> oltre 200 cm	*** La pianta viene segnalata per: <input type="checkbox"/> forma o portamento <input type="checkbox"/> valore storico-culturale <input type="checkbox"/> localizzazione particolare
---	---	--	---

\*\*\* Motivazione della segnalazione

\_\_\_\_\_

### PERICOLI

<input type="checkbox"/> Cattiva coltivazione e manutenzione	<input type="checkbox"/> Fuoco
<input checked="" type="checkbox"/> Urbanizzazione ed edificazione	<input type="checkbox"/> Rischio di taglio
<input type="checkbox"/> Abbandono	<input type="checkbox"/> Altro: _____



Regione Puglia  
Ass.to Ecologia  
Ufficio Parchi

## ELENCO DEGLI ULIVI MONUMENTALI - SCHEDA DI RILEVAMENTO -

L.R. 14/2007 - Art. 4

Codice identificativo

Foto Albero 529  
Codice censimento  
n. 0094688

Scheda n. 529

Data 08.04.2013

Rilevamento effettuato da:

Cognome CARRIERI Nome ERMANN0

Indirizzo, telefono, e-mail: Via Bellini, 49 - 72015 Fasano (BR)

Ente di appartenenza

### DOVE SI TROVA LA PIANTA ?

Provincia FG  BA  BR  TA  LE  Comune di: Fasano

Località/via ex. S.S. 16 Fasano-Ostuni

### COORDINATE UTM WGS-84

Zona 33 x 34

Longitudine E: 17°22'17.07" Latitudine N: 40°49'41.64"

### PROPRIETA'

Privata

Dati catastali - Foglio n.: 43 Particella n.: 1770

Pubblica

Dati del proprietario COFANO Carlo/Luigi/Caterina

### IN CHE AMBIENTE SI TROVA?

#### Ambiente Urbano

- Verde pubblico  
 Verde privato

#### Ambiente Extraurbano

- Oliveto puro  
 Oliveto consociato  
 Oliveto + orto

- Oliveto infinito  
 Oliveto sesto irregolare  
 Oliveto sesto regolare

- Incolto  
 Seminativo

- Ambienti naturali (\*)  
 Altro (\*)

\* Descrizione: \_\_\_\_\_

### CARATTERISTICHE E DIMENSIONI DELLA PIANTA

L'albero ha un solo fusto? <input checked="" type="checkbox"/> SI <input type="checkbox"/> NO	La circonferenza del fusto è: <input checked="" type="checkbox"/> Integra <input type="checkbox"/> frammentaria (**)	Diametro del tronco a m 1,30 dal suolo reale o stimato (**) <input checked="" type="checkbox"/> tra 70 e 100 cm *** <input type="checkbox"/> tra 100 e 200 cm <input type="checkbox"/> oltre 200 cm	*** La pianta viene segnalata per: <input type="checkbox"/> forma o portamento <input type="checkbox"/> valore storico-culturale <input type="checkbox"/> localizzazione particolare
---	--	--	---

\*\*\* Motivazione della segnalazione

\_\_\_\_\_

### PERICOLI

<input type="checkbox"/> Cattiva coltivazione e manutenzione	<input type="checkbox"/> Fuoco
<input checked="" type="checkbox"/> Urbanizzazione ed edificazione	<input type="checkbox"/> Rischio di taglio
<input type="checkbox"/> Abbandono	<input type="checkbox"/> Altro: _____



Regione Puglia  
Ass.to Ecologia  
Ufficio Parchi

## ELENCO DEGLI ULIVI MONUMENTALI - SCHEDA DI RILEVAMENTO -

L.R. 14/2007 - Art. 4

Codice identificativo

Foto Albero 530  
Codice censimento  
n. 0094898

Scheda n. 530

Data 08.04.2013

Rilevamento effettuato da:

Cognome CARRIERI Nome ERMANN0

Indirizzo, telefono, e-mail: Via Bellini, 49 - 72015 Fasano (BR)

Ente di appartenenza

### DOVE SI TROVA LA PIANTA ?

Provincia FG  BA  BR  TA  LE  Comune di: Fasano

Località/via ex. S.S. 16 Fasano-Ostuni

### COORDINATE UTM WGS-84

Zona 33 x 34

Longitudine E: 17°22'17.58" Latitudine N: 40°49'41.60"

### PROPRIETA'

Privata

Dati catastali - Foglio n.: 43 Particella n.: 1770

Pubblica

Dati del proprietario COFANO Carlo/Luigi/Caterina

### IN CHE AMBIENTE SI TROVA?

#### Ambiente Urbano

- Verde pubblico  
 Verde privato

#### Ambiente Extraurbano

- Oliveto puro  
 Oliveto consociato  
 Oliveto + orto

- Oliveto infinito  
 Oliveto sesto irregolare  
 Oliveto sesto regolare

- Incolto  
 Seminativo

- Ambienti naturali (\*)  
 Altro (\*)

\* Descrizione: \_\_\_\_\_

### CARATTERISTICHE E DIMENSIONI DELLA PIANTA

L'albero ha un solo fusto? <input checked="" type="checkbox"/> SI <input type="checkbox"/> NO	La circonferenza del fusto è: <input checked="" type="checkbox"/> Integra <input type="checkbox"/> frammentaria (**)	Diametro del tronco a m 1,30 dal suolo reale o stimato (**) <input type="checkbox"/> tra 70 e 100 cm *** <input checked="" type="checkbox"/> tra 100 e 200 cm <input type="checkbox"/> oltre 200 cm	*** La pianta viene segnalata per: <input type="checkbox"/> forma o portamento <input type="checkbox"/> valore storico-culturale <input type="checkbox"/> localizzazione particolare
---	--	--	---

\*\*\* Motivazione della segnalazione

\_\_\_\_\_

### PERICOLI

- Cattiva coltivazione e manutenzione  
 Urbanizzazione ed edificazione  
 Abbandono

- Fuoco  
 Rischio di taglio  
 Altro: \_\_\_\_\_