



COMUNE DI FASANO
PROVINCIA DI BRINDISI
REGIONE PUGLIA

Piano Particolareggiato - Nuove Zone Artigianali e Commerciali - D3
Via Fasano-Ostuni (ex S.S. 16) - lato monti

DATI CATASTALI: Foglio di mappa 43 - particelle
20-23-43-45-54-77-86-95-113-127-130-138-139-140-145-151-152-203-324-460-
770-1038-1039-1131-1135-1579-1770-Strada vicinale dei Pulpi

SCHEDE DI RILEVAMENTO DELLE PIANTE ARBOREE
da n. 531 a n. 710

Tel. 080/4422094
e-mail: ermannocARRIERI@libero.it

Dott. Ing. Ermanno CARRIERI

Dott. Ing. Donato ANGELINI

PROGETTISTI:

Ermanno CARRIERI - Ingegnere civile
Via Bellini, 49
72015 Fasano (BR)



STUDIO DI INGEGNERIA

DATA: Aprile 2013

PROGETTO DI MASSIMA
PROGETTO DEFINITIVO
PROGETTO ESECUTIVO
PARTICOLARI COSTRUTTIVI



Regione Puglia
Ass.to Ecologia
Ufficio Parchi

ELENCO DEGLI ULIVI MONUMENTALI - SCHEDA DI RILEVAMENTO -

L.R. 14/2007 - Art. 4

Codice identificativo

Foto Albero 531
Codice censimento
n. 0094092

Scheda n. 531

Data 08.04.2013

Rilevamento effettuato da:

Cognome CARRIERI Nome ERMANN0

Indirizzo, telefono, e-mail: Via Bellini, 49 - 72015 Fasano (BR)

Ente di appartenenza

DOVE SI TROVA LA PIANTA ?

Provincia FG BA BR TA LE Comune di: Fasano

Località/via ex. S.S. 16 Fasano-Ostuni

COORDINATE UTM WGS-84

Zona 33 x 34

Longitudine E: 17°22'17.93" Latitudine N: 40°49'41.72"

PROPRIETA'

- Privata
 Pubblica

Dati catastali - Foglio n.: 43 Particella n.: 43

Dati del proprietario MICELE Angelo

IN CHE AMBIENTE SI TROVA?

Ambiente Urbano

- Verde pubblico
 Verde privato

Ambiente Extraurbano

- Oliveto puro
 Oliveto consociato
 Oliveto + orto

- Oliveto infinito
 Oliveto sesto irregolare
 Oliveto sesto regolare

- Incolto
 Seminativo

- Ambienti naturali (*)
 Altro (*)

* Descrizione: _____


CARATTERISTICHE E DIMENSIONI DELLA PIANTA

L'albero ha un solo fusto? <input checked="" type="checkbox"/> SI <input type="checkbox"/> NO	La circonferenza del fusto è: <input checked="" type="checkbox"/> Intgra <input type="checkbox"/> frammentaria (**)	Diametro del tronco a m 1,30 dal suolo reale o stimato (**) <input type="checkbox"/> tra 70 e 100 cm *** <input checked="" type="checkbox"/> tra 100 e 200 cm <input type="checkbox"/> oltre 200 cm	*** La pianta viene segnalata per: <input type="checkbox"/> forma o portamento <input type="checkbox"/> valore storico-culturale <input type="checkbox"/> localizzazione particolare
---	---	--	---

*** Motivazione della segnalazione

PERICOLI

<input type="checkbox"/> Cattiva coltivazione e manutenzione	<input type="checkbox"/> Fuoco
<input checked="" type="checkbox"/> Urbanizzazione ed edificazione	<input type="checkbox"/> Rischio di taglio
<input type="checkbox"/> Abbandono	<input type="checkbox"/> Altro: _____



Regione Puglia
Ass.to Ecologia
Ufficio Parchi

ELENCO DEGLI ULIVI MONUMENTALI - SCHEDA DI RILEVAMENTO -

L.R. 14/2007 - Art. 4

Codice identificativo

Foto Albero 532
Codice censimento
n. 0095182

Scheda n. 532

Data 08.04.2013

Rilevamento effettuato da:

Cognome CARRIERI Nome ERMANN0

Indirizzo, telefono, e-mail: Via Bellini, 49 - 72015 Fasano (BR)

Ente di appartenenza

DOVE SI TROVA LA PIANTA ?

Provincia FG BA BR TA LE Comune di: Fasano

Località/via ex. S.S. 16 Fasano-Ostuni

COORDINATE UTM WGS-84

Zona 33 x 34

Longitudine E: 17°22'19.06" Latitudine N: 40°49'41.22"

PROPRIETA'

Privata

Dati catastali - Foglio n.: 43 Particella n.: 43

Pubblica

Dati del proprietario MICELE Angelo

IN CHE AMBIENTE SI TROVA?

Ambiente Urbano

- Verde pubblico
 Verde privato

Ambiente Extraurbano

- Oliveto puro
 Oliveto consociato
 Oliveto + orto

- Oliveto infinito
 Oliveto sesto irregolare
 Oliveto sesto regolare

- Incolto
 Seminativo

- Ambienti naturali (*)
 Altro (*)

* Descrizione: _____

CARATTERISTICHE E DIMENSIONI DELLA PIANTA

L'albero ha un solo fusto?

- SI
 NO

La circonferenza del fusto è:

- Integra
 frammentaria (**)

Diametro del tronco a m 1,30 dal suolo reale o stimato (**)

- tra 70 e 100 cm ***
 tra 100 e 200 cm
 oltre 200 cm

*** La pianta viene segnalata per:


- forma o portamento
 valore storico-culturale
 localizzazione particolare

*** Motivazione della segnalazione

PERICOLI

- Cattiva coltivazione e manutenzione
 Urbanizzazione ed edificazione
 Abbandono

- Fuoco
 Rischio di taglio
 Altro: _____



Regione Puglia
Ass.to Ecologia
Ufficio Parchi

ELENCO DEGLI ULIVI MONUMENTALI - SCHEDA DI RILEVAMENTO -

L.R. 14/2007 - Art. 4

Codice identificativo

Foto Albero 533
Codice censimento
n. 0077694

Scheda n. 533

Data 08.04.2013

Rilevamento effettuato da:

Cognome CARRIERI Nome ERMANN0

Indirizzo, telefono, e-mail: Via Bellini, 49 - 72015 Fasano (BR)

Ente di appartenenza

DOVE SI TROVA LA PIANTA ?

Provincia FG BA BR TA LE Comune di: Fasano

Località/via ex. S.S. 16 Fasano-Ostuni

COORDINATE UTM WGS-84

Zona 33 x 34

Longitudine E: 17°22'18.11" Latitudine N: 40°49'41.36"

PROPRIETA'

- Privata
 Pubblica

Dati catastali - Foglio n.: 43 Particella n.: 43

Dati del proprietario MICELE Angelo

IN CHE AMBIENTE SI TROVA?

Ambiente Urbano

- Verde pubblico
 Verde privato

Ambiente Extraurbano

- Oliveto puro
 Oliveto consociato
 Oliveto + orto

- Oliveto infinito
 Oliveto sesto irregolare
 Oliveto sesto regolare

- Incolto
 Seminativo

- Ambienti naturali (*)
 Altro (*)

* Descrizione: _____

CARATTERISTICHE E DIMENSIONI DELLA PIANTA


L'albero ha un solo fusto? <input checked="" type="checkbox"/> SI <input type="checkbox"/> NO	La circonferenza del fusto è: <input checked="" type="checkbox"/> Integra <input type="checkbox"/> frammentaria (**)	Diametro del tronco a m 1,30 dal suolo reale o stimato (**) <input checked="" type="checkbox"/> tra 70 e 100 cm *** <input type="checkbox"/> tra 100 e 200 cm <input type="checkbox"/> oltre 200 cm	*** La pianta viene segnalata per: <input type="checkbox"/> forma o portamento <input type="checkbox"/> valore storico-culturale <input type="checkbox"/> localizzazione particolare
---	--	--	---

*** Motivazione della segnalazione

PERICOLI

- Cattiva coltivazione e manutenzione
 Urbanizzazione ed edificazione
 Abbandono

- Fuoco
 Rischio di taglio
 Altro: _____



Regione Puglia
Ass.to Ecologia
Ufficio Parchi

ELENCO DEGLI ULIVI MONUMENTALI - SCHEDA DI RILEVAMENTO -

L.R. 14/2007 - Art. 4

Codice identificativo

Foto Albero 534
Codice censimento
n. 0094512

Scheda n. 534

Data 08.04.2013

Rilevamento effettuato da:

Cognome CARRIERI Nome ERMANN0

Indirizzo, telefono, e-mail: Via Bellini, 49 - 72015 Fasano (BR)

Ente di appartenenza

DOVE SI TROVA LA PIANTA ?

Provincia FG BA BR TA LE Comune di: Fasano

Località/via ex. S.S. 16 Fasano-Ostuni

COORDINATE UTM WGS-84

Zona 33 x 34

Longitudine E: 17°22'18.00" Latitudine N: 40°49'41.09"

PROPRIETA'

Privata

Dati catastali - Foglio n.: 43 Particella n.: 1770

Pubblica

Dati del proprietario COFANO Carlo/Luigi/Caterina

IN CHE AMBIENTE SI TROVA?

Ambiente Urbano

- Verde pubblico
 Verde privato

Ambiente Extraurbano

- Oliveto puro
 Oliveto consociato
 Oliveto + orto

- Oliveto infinito
 Oliveto sesto irregolare
 Oliveto sesto regolare

- Incolto
 Seminativo

- Ambienti naturali (*)
 Altro (*)

* Descrizione: _____

CARATTERISTICHE E DIMENSIONI DELLA PIANTA

L'albero ha un solo fusto? <input checked="" type="checkbox"/> SI <input type="checkbox"/> NO	La circonferenza del fusto è: <input type="checkbox"/> Intgra <input checked="" type="checkbox"/> frammentaria (**)	Diametro del tronco a m 1,30 dal suolo reale o stimato (**) <input type="checkbox"/> tra 70 e 100 cm *** <input checked="" type="checkbox"/> tra 100 e 200 cm <input type="checkbox"/> oltre 200 cm	*** La pianta viene segnalata per: <input type="checkbox"/> forma o portamento <input type="checkbox"/> valore storico-culturale <input type="checkbox"/> localizzazione particolare
---	---	--	---

*** Motivazione della segnalazione

PERICOLI

<input type="checkbox"/> Cattiva coltivazione e manutenzione	<input type="checkbox"/> Fuoco
<input checked="" type="checkbox"/> Urbanizzazione ed edificazione	<input type="checkbox"/> Rischio di taglio
<input type="checkbox"/> Abbandono	<input type="checkbox"/> Altro: _____



Regione Puglia
Ass.to Ecologia
Ufficio Parchi

ELENCO DEGLI ULIVI MONUMENTALI - SCHEDA DI RILEVAMENTO -

L.R. 14/2007 - Art. 4

Codice identificativo

Foto Albero 535
Codice censimento
n. 0094501

Scheda n. 535

Data 08.04.2013

Rilevamento effettuato da:

Cognome CARRIERI Nome ERMANN0

Indirizzo, telefono, e-mail: Via Bellini, 49 - 72015 Fasano (BR)

Ente di appartenenza

DOVE SI TROVA LA PIANTA ?

Provincia FG BA BR TA LE Comune di: Fasano

Località/via ex. S.S. 16 Fasano-Ostuni

COORDINATE UTM WGS-84

Zona 33 x 34

Longitudine E: 17°22'16.91" Latitudine N: 40°49'41.03"

PROPRIETA'

- Privata
 Pubblica

Dati catastali - Foglio n.: 43 Particella n.: 1770

Dati del proprietario COFANO Carlo/Luigi/Caterina

IN CHE AMBIENTE SI TROVA?

Ambiente Urbano

- Verde pubblico
 Verde privato

Ambiente Extraurbano

- Oliveto puro
 Oliveto consociato
 Oliveto + orto

- Oliveto infinito
 Oliveto sesto irregolare
 Oliveto sesto regolare

- Incolto
 Seminativo

- Ambienti naturali (*)
 Altro (*)

* Descrizione: _____

CARATTERISTICHE E DIMENSIONI DELLA PIANTA

L'albero ha un solo fusto? <input checked="" type="checkbox"/> SI <input type="checkbox"/> NO	La circonferenza del fusto è: <input checked="" type="checkbox"/> Integra <input type="checkbox"/> frammentaria (**)	Diametro del tronco a m 1,30 dal suolo reale o stimato (**) <input checked="" type="checkbox"/> tra 70 e 100 cm *** <input type="checkbox"/> tra 100 e 200 cm <input type="checkbox"/> oltre 200 cm	*** La pianta viene segnalata per: <input type="checkbox"/> forma o portamento <input type="checkbox"/> valore storico-culturale <input type="checkbox"/> localizzazione particolare
---	--	--	---

*** Motivazione della segnalazione

PERICOLI

<input type="checkbox"/> Cattiva coltivazione e manutenzione	<input type="checkbox"/> Fuoco
<input checked="" type="checkbox"/> Urbanizzazione ed edificazione	<input type="checkbox"/> Rischio di taglio
<input type="checkbox"/> Abbandono	<input type="checkbox"/> Altro: _____



Regione Puglia
Ass.to Ecologia
Ufficio Parchi

ELENCO DEGLI ULIVI MONUMENTALI - SCHEDA DI RILEVAMENTO -

L.R. 14/2007 – Art. 4

Codice identificativo

Foto Albero 536
Codice censimento
n. 0094700

Scheda n. 536

Data 08.04.2013

Rilevamento effettuato da:

Cognome CARRIERI Nome ERMANN0

Indirizzo, telefono, e-mail: Via Bellini, 49 – 72015 Fasano (BR)

Ente di appartenenza

DOVE SI TROVA LA PIANTA ?

Provincia FG BA BR TA LE Comune di: Fasano

Località/via ex. S.S. 16 Fasano-Ostuni

COORDINATE UTM WGS-84

Zona 33 x 34

Longitudine E: 17°22'17.27" Latitudine N: 40°49'41.03"

PROPRIETA'

- Privata
 Pubblica

Dati catastali - Foglio n.: 43 Particella n.: 1770

Dati del proprietario COFANO Carlo/Luigi/Caterina

IN CHE AMBIENTE SI TROVA?

Ambiente Urbano

- Verde pubblico
 Verde privato

Ambiente Extraurbano

- Oliveto puro
 Oliveto consociato
 Oliveto + orto

- Oliveto infinito
 Oliveto sesto irregolare
 Oliveto sesto regolare

- Incolto
 Seminativo

- Ambienti naturali (*)
 Altro (*)

* Descrizione: _____

CARATTERISTICHE E DIMENSIONI DELLA PIANTA

L'albero ha un solo fusto? <input checked="" type="checkbox"/> SI <input type="checkbox"/> NO	La circonferenza del fusto è: <input type="checkbox"/> Intgra <input checked="" type="checkbox"/> frammentaria (**)	Diametro del tronco a m 1,30 dal suolo reale o stimato (**) <input type="checkbox"/> tra 70 e 100 cm *** <input checked="" type="checkbox"/> tra 100 e 200 cm <input type="checkbox"/> oltre 200 cm	*** La pianta viene segnalata per: <input type="checkbox"/> forma o portamento <input type="checkbox"/> valore storico-culturale <input type="checkbox"/> localizzazione particolare
---	---	--	---

*** Motivazione della segnalazione

PERICOLI

- Cattiva coltivazione e manutenzione
 Urbanizzazione ed edificazione
 Abbandono

- Fuoco
 Rischio di taglio
 Altro: _____



Regione Puglia
Ass.to Ecologia
Ufficio Parchi

ELENCO DEGLI ULIVI MONUMENTALI - SCHEDA DI RILEVAMENTO -

L.R. 14/2007 - Art. 4

Codice identificativo

Foto Albero 537
Codice censimento
n. 0094831

Scheda n. 537

Data 08.04.2013

Rilevamento effettuato da:

Cognome CARRIERI Nome ERMANN0

Indirizzo, telefono, e-mail: Via Bellini, 49 - 72015 Fasano (BR)

Ente di appartenenza

DOVE SI TROVA LA PIANTA ?

Provincia FG BA BR TA LE Comune di: Fasano

Località/via ex. S.S. 16 Fasano-Ostuni

COORDINATE UTM WGS-84

Zona 33 x 34

Longitudine E: 17°22'18.00" Latitudine N: 40°49'40.69"

PROPRIETA'

Privata

Dati catastali - Foglio n.: 43 Particella n.: 1770

Pubblica

Dati del proprietario COFANO Carlo/Luigi/Caterina

IN CHE AMBIENTE SI TROVA?

Ambiente Urbano

- Verde pubblico
 Verde privato

Ambiente Extraurbano

- Oliveto puro
 Oliveto consociato
 Oliveto + orto

- Oliveto infinito
 Oliveto sesto irregolare
 Oliveto sesto regolare

- Incolto
 Seminativo

- Ambienti naturali (*)
 Altro (*)

* Descrizione: _____

CARATTERISTICHE E DIMENSIONI DELLA PIANTA

L'albero ha un solo fusto? <input checked="" type="checkbox"/> SI <input type="checkbox"/> NO	La circonferenza del fusto è: <input checked="" type="checkbox"/> Integra <input type="checkbox"/> frammentaria (**)	Diametro del tronco a m 1,30 dal suolo reale o stimato (**) <input checked="" type="checkbox"/> tra 70 e 100 cm *** <input type="checkbox"/> tra 100 e 200 cm <input type="checkbox"/> oltre 200 cm	*** La pianta viene segnalata per: <input type="checkbox"/> forma o portamento <input type="checkbox"/> valore storico-culturale <input type="checkbox"/> localizzazione particolare
---	--	--	---

*** Motivazione della segnalazione

PERICOLI

- Cattiva coltivazione e manutenzione
 Urbanizzazione ed edificazione
 Abbandono

- Fuoco
 Rischio di taglio
 Altro: _____



Regione Puglia
Ass.to Ecologia
Ufficio Parchi

ELENCO DEGLI ULIVI MONUMENTALI - SCHEDA DI RILEVAMENTO -

L.R. 14/2007 - Art. 4

Codice identificativo

Foto Albero 538
Codice censimento
n. 0094611

Scheda n. 538

Data 08.04.2013

Rilevamento effettuato da:

Cognome CARRIERI Nome ERMANN0

Indirizzo, telefono, e-mail: Via Bellini, 49 - 72015 Fasano (BR)

Ente di appartenenza

DOVE SI TROVA LA PIANTA ?

Provincia FG BA BR TA LE Comune di: Fasano

Località/via ex. S.S. 16 Fasano-Ostuni

COORDINATE UTM WGS-84

Zona 33 x 34

Longitudine E: 17°22'18.32" Latitudine N: 40°49'40.66"

PROPRIETA'

- Privata
 Pubblica

Dati catastali - Foglio n.: 43 Particella n.: --

Dati del proprietario Comune di Fasano

IN CHE AMBIENTE SI TROVA?

Ambiente Urbano

- Verde pubblico
 Verde privato

Ambiente Extraurbano

- Oliveto puro
 Oliveto consociato
 Oliveto + orto

- Oliveto infinito
 Oliveto sesto irregolare
 Oliveto sesto regolare

- Incolto
 Seminativo

- Ambienti naturali (*)
 Altro (*)

* Descrizione: _____

CARATTERISTICHE E DIMENSIONI DELLA PIANTA


L'albero ha un solo fusto? <input checked="" type="checkbox"/> SI <input type="checkbox"/> NO	La circonferenza del fusto è: <input checked="" type="checkbox"/> Integra <input type="checkbox"/> frammentaria (**)	Diametro del tronco a m 1,30 dal suolo reale o stimato (**) <input checked="" type="checkbox"/> tra 70 e 100 cm *** <input type="checkbox"/> tra 100 e 200 cm <input type="checkbox"/> oltre 200 cm	*** La pianta viene segnalata per: <input type="checkbox"/> forma o portamento <input type="checkbox"/> valore storico-culturale <input type="checkbox"/> localizzazione particolare
---	--	--	---

*** Motivazione della segnalazione

PERICOLI

- Cattiva coltivazione e manutenzione
 Urbanizzazione ed edificazione
 Abbandono

- Fuoco
 Rischio di taglio
 Altro: _____



Regione Puglia
Ass.to Ecologia
Ufficio Parchi

ELENCO DEGLI ULIVI MONUMENTALI - SCHEDA DI RILEVAMENTO -

L.R. 14/2007 - Art. 4

Codice identificativo

Foto Albero 539
Codice censimento
n. 0094434

Scheda n. 539

Data 08.04.2013

Rilevamento effettuato da:

Cognome CARRIERI Nome ERMANN0

Indirizzo, telefono, e-mail: Via Bellini, 49 - 72015 Fasano (BR)

Ente di appartenenza

DOVE SI TROVA LA PIANTA ?

Provincia FG BA BR TA LE Comune di: Fasano

Località/via ex. S.S. 16 Fasano-Ostuni

COORDINATE UTM WGS-84

Zona 33 x 34

Longitudine E: 17°22'18.60" Latitudine N: 40°49'40.55"

PROPRIETA'

Privata

Dati catastali - Foglio n.: 43 Particella n.: 20

Pubblica

Dati del proprietario DE LUCA Sebastiano

IN CHE AMBIENTE SI TROVA?

Ambiente Urbano

- Verde pubblico
 Verde privato

Ambiente Extraurbano

- Oliveto puro
 Oliveto consociato
 Oliveto + orto

- Oliveto infinito
 Oliveto sesto irregolare
 Oliveto sesto regolare

- Incolto
 Seminativo

- Ambienti naturali (*)
 Altro (*)

* Descrizione: _____

CARATTERISTICHE E DIMENSIONI DELLA PIANTA

L'albero ha un solo fusto? <input checked="" type="checkbox"/> SI <input type="checkbox"/> NO	La circonferenza del fusto è: <input type="checkbox"/> Intera <input checked="" type="checkbox"/> frammentaria (**)	Diametro del tronco a m 1,30 dal suolo reale o stimato (**) <input type="checkbox"/> tra 70 e 100 cm *** <input checked="" type="checkbox"/> tra 100 e 200 cm <input type="checkbox"/> oltre 200 cm	*** La pianta viene segnalata per: <input type="checkbox"/> forma o portamento <input type="checkbox"/> valore storico-culturale <input type="checkbox"/> localizzazione particolare
---	---	--	---

*** Motivazione della segnalazione

PERICOLI

- Cattiva coltivazione e manutenzione
 Urbanizzazione ed edificazione
 Abbandono

- Fuoco
 Rischio di taglio
 Altro: _____



Regione Puglia
Ass.to Ecologia
Ufficio Parchi

ELENCO DEGLI ULIVI MONUMENTALI - SCHEDA DI RILEVAMENTO -

L.R. 14/2007 - Art. 4

Codice identificativo

Foto Albero 540
Codice censimento
n. 0094444

Scheda n. 540

Data 08.04.2013

Rilevamento effettuato da:

Cognome CARRIERI Nome ERMANN0

Indirizzo, telefono, e-mail: Via Bellini, 49 - 72015 Fasano (BR)

Ente di appartenenza

DOVE SI TROVA LA PIANTA ?

Provincia FG BA BR TA LE Comune di: Fasano

Località/via ex. S.S. 16 Fasano-Ostuni

COORDINATE UTM WGS-84

Zona 33 x 34

Longitudine E: 17°22'18.38" Latitudine N: 40°49'39.96"

PROPRIETA'

- Privata
 Pubblica

Dati catastali - Foglio n.: 43 Particella n.: 20

Dati del proprietario DE LUCA Sebastiano

IN CHE AMBIENTE SI TROVA?

Ambiente Urbano

- Verde pubblico
 Verde privato

Ambiente Extraurbano

- Oliveto puro
 Oliveto consociato
 Oliveto + orto

- Oliveto infinito
 Oliveto sesto irregolare
 Oliveto sesto regolare

- Incolto
 Seminativo

- Ambienti naturali (*)
 Altro (*)

* Descrizione: _____

CARATTERISTICHE E DIMENSIONI DELLA PIANTA


L'albero ha un solo fusto? <input checked="" type="checkbox"/> SI <input type="checkbox"/> NO	La circonferenza del fusto è: <input checked="" type="checkbox"/> Integra <input type="checkbox"/> frammentaria (**)	Diametro del tronco a m 1,30 dal suolo reale o stimato (**) <input type="checkbox"/> tra 70 e 100 cm *** <input checked="" type="checkbox"/> tra 100 e 200 cm <input type="checkbox"/> oltre 200 cm	*** La pianta viene segnalata per: <input type="checkbox"/> forma o portamento <input type="checkbox"/> valore storico-culturale <input type="checkbox"/> localizzazione particolare
---	--	--	---

*** Motivazione della segnalazione

PERICOLI

- Cattiva coltivazione e manutenzione
 Urbanizzazione ed edificazione
 Abbandono

- Fuoco
 Rischio di taglio
 Altro: _____



Regione Puglia
Ass.to Ecologia
Ufficio Parchi

ELENCO DEGLI ULIVI MONUMENTALI - SCHEDA DI RILEVAMENTO -

L.R. 14/2007 - Art. 4

Codice identificativo

Foto Albero 541
Codice censimento
n. 0094120

Scheda n. 541

Data 08.04.2013

Rilevamento effettuato da:

Cognome CARRIERI Nome ERMANN0

Indirizzo, telefono, e-mail: Via Bellini, 49 - 72015 Fasano (BR)

Ente di appartenenza

DOVE SI TROVA LA PIANTA ?

Provincia FG BA BR TA LE Comune di: Fasano

Località/via ex. S.S. 16 Fasano-Ostuni

COORDINATE UTM WGS-84

Zona 33 x 34

Longitudine E: 17°22'18.91" Latitudine N: 40°49'40.19"

PROPRIETA'

- Privata
 Pubblica

Dati catastali - Foglio n.: 43 Particella n.: 20

Dati del proprietario DE LUCA Sebastiano

IN CHE AMBIENTE SI TROVA?

Ambiente Urbano

- Verde pubblico
 Verde privato

Ambiente Extraurbano

- Oliveto puro
 Oliveto consociato
 Oliveto + orto

- Oliveto infinito
 Oliveto sesto irregolare
 Oliveto sesto regolare

- Incolto
 Seminativo

- Ambienti naturali (*)
 Altro (*)

* Descrizione: _____

CARATTERISTICHE E DIMENSIONI DELLA PIANTA

L'albero ha un solo fusto?

- SI
 NO

La circonferenza del fusto è:

- Integra
 frammentaria (**)

Diametro del tronco a m 1,30 dal suolo reale o stimato (**)

- tra 70 e 100 cm ***
 tra 100 e 200 cm
 oltre 200 cm

*** La pianta viene segnalata per:

- forma o portamento
 valore storico-culturale
 localizzazione particolare

*** Motivazione della segnalazione

PERICOLI

- Cattiva coltivazione e manutenzione
 Urbanizzazione ed edificazione
 Abbandono

- Fuoco
 Rischio di taglio
 Altro: _____



Regione Puglia
Ass.to Ecologia
Ufficio Parchi

ELENCO DEGLI ULIVI MONUMENTALI - SCHEDA DI RILEVAMENTO -

L.R. 14/2007 - Art. 4

Codice identificativo

Foto Albero 542
Codice censimento
n. 0095143

Scheda n. 542

Data 08.04.2013

Rilevamento effettuato da:

Cognome CARRIERI Nome ERMANN0

Indirizzo, telefono, e-mail: Via Bellini, 49 - 72015 Fasano (BR)

Ente di appartenenza

DOVE SI TROVA LA PIANTA ?

Provincia FG BA BR TA LE Comune di: Fasano

Località/via ex. S.S. 16 Fasano-Ostuni

COORDINATE UTM WGS-84

Zona 33 x 34

Longitudine E: 17°22'19.46" Latitudine N: 40°49'40.44"

PROPRIETA'

- Privata
 Pubblica

Dati catastali - Foglio n.: 43 Particella n.: 20

Dati del proprietario DE LUCA Sebastiano

IN CHE AMBIENTE SI TROVA?

Ambiente Urbano

- Verde pubblico
 Verde privato

Ambiente Extraurbano

- Oliveto puro
 Oliveto consociato
 Oliveto + orto

- Oliveto infinito
 Oliveto sesto irregolare
 Oliveto sesto regolare

- Incolto
 Seminativo

- Ambienti naturali (*)
 Altro (*)

* Descrizione: _____

CARATTERISTICHE E DIMENSIONI DELLA PIANTA

L'albero ha un solo fusto? <input checked="" type="checkbox"/> SI <input type="checkbox"/> NO	La circonferenza del fusto è: <input checked="" type="checkbox"/> Integra <input type="checkbox"/> frammentaria (**)	Diametro del tronco a m 1,30 dal suolo reale o stimato (**) <input checked="" type="checkbox"/> tra 70 e 100 cm *** <input type="checkbox"/> tra 100 e 200 cm <input type="checkbox"/> oltre 200 cm	*** La pianta viene segnalata per: <input type="checkbox"/> forma o portamento <input type="checkbox"/> valore storico-culturale <input type="checkbox"/> localizzazione particolare
---	--	--	---

*** Motivazione della segnalazione

PERICOLI

- Cattiva coltivazione e manutenzione
 Urbanizzazione ed edificazione
 Abbandono

- Fuoco
 Rischio di taglio
 Altro: _____



Regione Puglia
Ass.to Ecologia
Ufficio Parchi

ELENCO DEGLI ULIVI MONUMENTALI - SCHEDA DI RILEVAMENTO -

Carrubo

Codice identificativo

Foto Albero 543c
Codice censimento
n. -----

Scheda n. 543

Data 08.04.2013

Rilevamento effettuato da:

Cognome CARRIERI Nome ERMANN0

Indirizzo, telefono, e-mail: Via Bellini, 49 – 72015 Fasano (BR)

Ente di appartenenza

DOVE SI TROVA LA PIANTA ?

Provincia FG BA BR TA LE Comune di: Fasano

Località/via ex. S.S. 16 Fasano-Ostuni

COORDINATE UTM WGS-84

Zona 33 x 34

Longitudine E: 17°22'19.84" Latitudine N: 40°49'40.87"

PROPRIETA'

Privata

Dati catastali - Foglio n.: 43 Particella n.: 20

Pubblica

Dati del proprietario DE LUCA Sebastiano

IN CHE AMBIENTE SI TROVA?

Ambiente Urbano

Verde pubblico

Verde privato

Ambiente Extraurbano

Oliveto puro

Oliveto consociato

Oliveto + orto

Oliveto infinito

Oliveto sesto irregolare

Oliveto sesto regolare

Incolto

Seminativo

Ambienti naturali (*)

Altro (*)

* Descrizione: _____

CARATTERISTICHE E DIMENSIONI DELLA PIANTA

L'albero ha un solo fusto?

SI

NO

La circonferenza del fusto è:

Integra

frammentaria (**)

Diametro del tronco a m 1,30 dal suolo reale o stimato (**)

tra 70 e 100 cm ***

tra 100 e 200 cm

oltre 200 cm

*** La pianta viene segnalata per:

forma o portamento

valore storico-culturale

localizzazione particolare

*** Motivazione della segnalazione

PERICOLI

Cattiva coltivazione e manutenzione

Urbanizzazione ed edificazione

Abbandono

Fuoco

Rischio di taglio

Altro: _____



Regione Puglia
Ass.to Ecologia
Ufficio Parchi

ELENCO DEGLI ULIVI MONUMENTALI - SCHEDA DI RILEVAMENTO -

L.R. 14/2007 – Art. 4

Codice identificativo

Foto Albero 544
Codice censimento
n. 0094228

Scheda n. 544

Data 08.04.2013

Rilevamento effettuato da:

Cognome CARRIERI Nome ERMANN0

Indirizzo, telefono, e-mail: Via Bellini, 49 – 72015 Fasano (BR)

Ente di appartenenza

DOVE SI TROVA LA PIANTA ?

Provincia FG BA BR TA LE Comune di: Fasano

Località/via ex. S.S. 16 Fasano-Ostuni

COORDINATE UTM WGS-84

Zona 33 x 34

Longitudine E: 17°22'20.09" Latitudine N: 40°49'40.57"

PROPRIETA'

- Privata
 Pubblica

Dati catastali - Foglio n.: 43 Particella n.: 20

Dati del proprietario DE LUCA Sebastiano

IN CHE AMBIENTE SI TROVA?

Ambiente Urbano

- Verde pubblico
 Verde privato

Ambiente Extraurbano

- Oliveto puro
 Oliveto consociato
 Oliveto + orto

- Oliveto infinito
 Oliveto sesto irregolare
 Oliveto sesto regolare

- Incolto
 Seminativo

- Ambienti naturali (*)
 Altro (*)

* Descrizione: _____

CARATTERISTICHE E DIMENSIONI DELLA PIANTA

L'albero ha un solo fusto? <input checked="" type="checkbox"/> SI <input type="checkbox"/> NO	La circonferenza del fusto è: <input type="checkbox"/> Intgra <input checked="" type="checkbox"/> frammentaria (**)	Diametro del tronco a m 1,30 dal suolo reale o stimato (**) <input type="checkbox"/> tra 70 e 100 cm *** <input checked="" type="checkbox"/> tra 100 e 200 cm <input type="checkbox"/> oltre 200 cm	*** La pianta viene segnalata per: <input type="checkbox"/> forma o portamento <input type="checkbox"/> valore storico-culturale <input type="checkbox"/> localizzazione particolare
---	---	--	---

*** Motivazione della segnalazione

PERICOLI

<input type="checkbox"/> Cattiva coltivazione e manutenzione <input checked="" type="checkbox"/> Urbanizzazione ed edificazione <input type="checkbox"/> Abbandono	<input type="checkbox"/> Fuoco <input type="checkbox"/> Rischio di taglio <input type="checkbox"/> Altro: _____
--	---



Regione Puglia
Ass.to Ecologia
Ufficio Parchi

ELENCO DEGLI ULIVI MONUMENTALI - SCHEDA DI RILEVAMENTO -

L.R. 14/2007 - Art. 4

Codice identificativo

Foto Albero 545
Codice censimento
n. 0095245

Scheda n. 545

Data 08.04.2013

Rilevamento effettuato da:

Cognome CARRIERI Nome ERMANN0

Indirizzo, telefono, e-mail: Via Bellini, 49 - 72015 Fasano (BR)

Ente di appartenenza

DOVE SI TROVA LA PIANTA ?

Provincia FG BA BR TA LE Comune di: Fasano

Località/via ex. S.S. 16 Fasano-Ostuni

COORDINATE UTM WGS-84

Zona 33 x 34

Longitudine E: 17°22'20.43" Latitudine N: 40°49'40.10"

PROPRIETA'

- Privata
 Pubblica

Dati catastali - Foglio n.: 43 Particella n.: 20

Dati del proprietario DE LUCA Sebastiano

IN CHE AMBIENTE SI TROVA?

Ambiente Urbano

- Verde pubblico
 Verde privato

Ambiente Extraurbano

- Oliveto puro
 Oliveto consociato
 Oliveto + orto

- Oliveto infinito
 Oliveto sesto irregolare
 Oliveto sesto regolare

- Incolto
 Seminativo

- Ambienti naturali (*)
 Altro (*)

* Descrizione: _____

CARATTERISTICHE E DIMENSIONI DELLA PIANTA

L'albero ha un solo fusto? <input checked="" type="checkbox"/> SI <input type="checkbox"/> NO	La circonferenza del fusto è: <input checked="" type="checkbox"/> Integra <input type="checkbox"/> frammentaria (**)	Diametro del tronco a m 1,30 dal suolo reale o stimato (**) <input checked="" type="checkbox"/> tra 70 e 100 cm *** <input type="checkbox"/> tra 100 e 200 cm <input type="checkbox"/> oltre 200 cm	*** La pianta viene segnalata per: <input type="checkbox"/> forma o portamento <input type="checkbox"/> valore storico-culturale <input type="checkbox"/> localizzazione particolare
---	--	--	---

*** Motivazione della segnalazione

PERICOLI

- Cattiva coltivazione e manutenzione
 Urbanizzazione ed edificazione
 Abbandono

- Fuoco
 Rischio di taglio
 Altro: _____



Regione Puglia
Ass.to Ecologia
Ufficio Parchi

ELENCO DEGLI ULIVI MONUMENTALI - SCHEDA DI RILEVAMENTO -

L.R. 14/2007 - Art. 4

Codice identificativo

Foto Albero 546
Codice censimento
n. -----

Scheda n. 546

Data 08.04.2013

Rilevamento effettuato da:

Cognome CARRIERI Nome ERMANN0

Indirizzo, telefono, e-mail: Via Bellini, 49 - 72015 Fasano (BR)

Ente di appartenenza

DOVE SI TROVA LA PIANTA ?

Provincia FG BA BR TA LE Comune di: Fasano

Località/via ex. S.S. 16 Fasano-Ostuni

COORDINATE UTM WGS-84

Zona 33 x 34

Longitudine E: 17°22'19.85" Latitudine N: 40°49'40.01"

PROPRIETA'

- Privata
 Pubblica

Dati catastali - Foglio n.: 43 Particella n.: 20

Dati del proprietario DE LUCA Sebastiano

IN CHE AMBIENTE SI TROVA?

Ambiente Urbano

- Verde pubblico
 Verde privato

Ambiente Extraurbano

- Oliveto puro
 Oliveto consociato
 Oliveto + orto

- Oliveto infinito
 Oliveto sesto irregolare
 Oliveto sesto regolare

- Incolto
 Seminativo

- Ambienti naturali (*)
 Altro (*)

* Descrizione: _____

CARATTERISTICHE E DIMENSIONI DELLA PIANTA

L'albero ha un solo fusto? <input checked="" type="checkbox"/> SI <input type="checkbox"/> NO	La circonferenza del fusto è: <input checked="" type="checkbox"/> Integra <input type="checkbox"/> frammentaria (**)	Diametro del tronco a m 1,30 dal suolo reale o stimato (**) <input checked="" type="checkbox"/> tra 70 e 100 cm *** <input type="checkbox"/> tra 100 e 200 cm <input type="checkbox"/> oltre 200 cm	*** La pianta viene segnalata per: <input type="checkbox"/> forma o portamento <input type="checkbox"/> valore storico-culturale <input type="checkbox"/> localizzazione particolare
---	--	--	---

*** Motivazione della segnalazione

PERICOLI

- Cattiva coltivazione e manutenzione
 Urbanizzazione ed edificazione
 Abbandono

- Fuoco
 Rischio di taglio
 Altro: _____



Regione Puglia
Ass.to Ecologia
Ufficio Parchi

ELENCO DEGLI ULIVI MONUMENTALI - SCHEDA DI RILEVAMENTO -

L.R. 14/2007 - Art. 4

Codice identificativo

Foto Albero 547
Codice censimento
n. 0095268

Scheda n. 547

Data 08.04.2013

Rilevamento effettuato da:

Cognome CARRIERI Nome ERMANN0

Indirizzo, telefono, e-mail: Via Bellini, 49 - 72015 Fasano (BR)

Ente di appartenenza

DOVE SI TROVA LA PIANTA ?

Provincia FG BA BR TA LE Comune di: Fasano

Località/via ex. S.S. 16 Fasano-Ostuni

COORDINATE UTM WGS-84

Zona 33 x 34

Longitudine E: 17°22'19.42" Latitudine N: 40°49'39.83"

PROPRIETA'

- Privata
 Pubblica

Dati catastali - Foglio n.: 43 Particella n.: 20

Dati del proprietario DE LUCA Sebastiano

IN CHE AMBIENTE SI TROVA?

Ambiente Urbano

- Verde pubblico
 Verde privato

Ambiente Extraurbano

- Oliveto puro
 Oliveto consociato
 Oliveto + orto

- Oliveto infinito
 Oliveto sesto irregolare
 Oliveto sesto regolare

- Incolto
 Seminativo

- Ambienti naturali (*)
 Altro (*)

* Descrizione: _____

CARATTERISTICHE E DIMENSIONI DELLA PIANTA

L'albero ha un solo fusto? <input checked="" type="checkbox"/> SI <input type="checkbox"/> NO	La circonferenza del fusto è: <input checked="" type="checkbox"/> Integra <input type="checkbox"/> frammentaria (**)	Diametro del tronco a m 1,30 dal suolo reale o stimato (**) <input type="checkbox"/> tra 70 e 100 cm *** <input checked="" type="checkbox"/> tra 100 e 200 cm <input type="checkbox"/> oltre 200 cm	*** La pianta viene segnalata per: <input type="checkbox"/> forma o portamento <input type="checkbox"/> valore storico-culturale <input type="checkbox"/> localizzazione particolare
---	--	--	---

*** Motivazione della segnalazione

PERICOLI

- Cattiva coltivazione e manutenzione
 Urbanizzazione ed edificazione
 Abbandono

- Fuoco
 Rischio di taglio
 Altro: _____



Regione Puglia
Ass.to Ecologia
Ufficio Parchi

ELENCO DEGLI ULIVI MONUMENTALI - SCHEDA DI RILEVAMENTO -

L.R. 14/2007 - Art. 4

Codice identificativo

Foto Albero 548
Codice censimento
n. 0077545

Scheda n. 548

Data 08.04.2013

Rilevamento effettuato da:

Cognome CARRIERI Nome ERMANN0

Indirizzo, telefono, e-mail: Via Bellini, 49 - 72015 Fasano (BR)

Ente di appartenenza

DOVE SI TROVA LA PIANTA ?

Provincia FG BA BR TA LE Comune di: Fasano

Località/via ex. S.S. 16 Fasano-Ostuni

COORDINATE UTM WGS-84

Zona 33 x 34

Longitudine E: 17°22'20.20" Latitudine N: 40°49'39.58"

PROPRIETA'

- Privata
 Pubblica

Dati catastali - Foglio n.: 43 Particella n.: 20

Dati del proprietario DE LUCA Sebastiano

IN CHE AMBIENTE SI TROVA?

Ambiente Urbano

- Verde pubblico
 Verde privato

Ambiente Extraurbano

- Oliveto puro
 Oliveto consociato
 Oliveto + orto

- Oliveto infinito
 Oliveto sesto irregolare
 Oliveto sesto regolare

- Incolto
 Seminativo

- Ambienti naturali (*)
 Altro (*)

* Descrizione: _____

CARATTERISTICHE E DIMENSIONI DELLA PIANTA

L'albero ha un solo fusto? <input checked="" type="checkbox"/> SI <input type="checkbox"/> NO	La circonferenza del fusto è: <input checked="" type="checkbox"/> Integra <input type="checkbox"/> frammentaria (**)	Diametro del tronco a m 1,30 dal suolo reale o stimato (**) <input checked="" type="checkbox"/> tra 70 e 100 cm *** <input type="checkbox"/> tra 100 e 200 cm <input type="checkbox"/> oltre 200 cm	*** La pianta viene segnalata per: <input type="checkbox"/> forma o portamento <input type="checkbox"/> valore storico-culturale <input type="checkbox"/> localizzazione particolare
---	--	--	---

*** Motivazione della segnalazione

PERICOLI

- Cattiva coltivazione e manutenzione
 Urbanizzazione ed edificazione
 Abbandono

- Fuoco
 Rischio di taglio
 Altro: _____



Regione Puglia
Ass.to Ecologia
Ufficio Parchi

ELENCO DEGLI ULIVI MONUMENTALI - SCHEDA DI RILEVAMENTO -

L.R. 14/2007 - Art. 4

Codice identificativo

Foto Albero 549
Codice censimento
n. 0095399

Scheda n. 549

Data 08.04.2013

Rilevamento effettuato da:

Cognome CARRIERI Nome ERMANN0

Indirizzo, telefono, e-mail: Via Bellini, 49 - 72015 Fasano (BR)

Ente di appartenenza

DOVE SI TROVA LA PIANTA ?

Provincia FG BA BR TA LE Comune di: Fasano

Località/via ex. S.S. 16 Fasano-Ostuni

COORDINATE UTM WGS-84

Zona 33 x 34

Longitudine E: 17°22'20.87" Latitudine N: 40°49'39.59"

PROPRIETA'

- Privata
 Pubblica

Dati catastali - Foglio n.: 43 Particella n.: 20

Dati del proprietario DE LUCA Sebastiano

IN CHE AMBIENTE SI TROVA?

Ambiente Urbano

- Verde pubblico
 Verde privato

Ambiente Extraurbano

- Oliveto puro
 Oliveto consociato
 Oliveto + orto

- Oliveto infinito
 Oliveto sesto irregolare
 Oliveto sesto regolare

- Incolto
 Seminativo

- Ambienti naturali (*)
 Altro (*)

* Descrizione: _____

CARATTERISTICHE E DIMENSIONI DELLA PIANTA

L'albero ha un solo fusto? <input checked="" type="checkbox"/> SI <input type="checkbox"/> NO	La circonferenza del fusto è: <input checked="" type="checkbox"/> Intgra <input type="checkbox"/> frammentaria (**)	Diametro del tronco a m 1,30 dal suolo reale o stimato (**) <input checked="" type="checkbox"/> tra 70 e 100 cm *** <input type="checkbox"/> tra 100 e 200 cm <input type="checkbox"/> oltre 200 cm	*** La pianta viene segnalata per: <input type="checkbox"/> forma o portamento <input type="checkbox"/> valore storico-culturale <input type="checkbox"/> localizzazione particolare
---	---	--	---

*** Motivazione della segnalazione

PERICOLI

- Cattiva coltivazione e manutenzione
 Urbanizzazione ed edificazione
 Abbandono

- Fuoco
 Rischio di taglio
 Altro: _____



Regione Puglia
Ass.to Ecologia
Ufficio Parchi

ELENCO DEGLI ULIVI MONUMENTALI - SCHEDA DI RILEVAMENTO -

L.R. 14/2007 - Art. 4

Codice identificativo

Foto Albero 550
Codice censimento
n. 0094710

Scheda n. 550

Data 08.04.2013

Rilevamento effettuato da:

Cognome CARRIERI Nome ERMANN0

Indirizzo, telefono, e-mail: Via Bellini, 49 - 72015 Fasano (BR)

Ente di appartenenza

DOVE SI TROVA LA PIANTA ?

Provincia FG BA BR TA LE Comune di: Fasano

Località/via ex. S.S. 16 Fasano-Ostuni

COORDINATE UTM WGS-84

Zona 33 x 34

Longitudine E: 17°22'21.30" Latitudine N: 40°49'39.53"

PROPRIETA'

Privata

Dati catastali - Foglio n.: 43 Particella n.: 770

Pubblica

Dati del proprietario CONVERSANO Tommaso

IN CHE AMBIENTE SI TROVA?

Ambiente Urbano

- Verde pubblico
 Verde privato

Ambiente Extraurbano

- Oliveto puro
 Oliveto consociato
 Oliveto + orto

- Oliveto infinito
 Oliveto sesto irregolare
 Oliveto sesto regolare

- Incolto
 Seminativo

- Ambienti naturali (*)
 Altro (*)

* Descrizione: _____

CARATTERISTICHE E DIMENSIONI DELLA PIANTA

L'albero ha un solo fusto? <input checked="" type="checkbox"/> SI <input type="checkbox"/> NO	La circonferenza del fusto è: <input checked="" type="checkbox"/> Integra <input type="checkbox"/> frammentaria (**)	Diametro del tronco a m 1,30 dal suolo reale o stimato (**) <input checked="" type="checkbox"/> tra 70 e 100 cm *** <input type="checkbox"/> tra 100 e 200 cm <input type="checkbox"/> oltre 200 cm	*** La pianta viene segnalata per: <input type="checkbox"/> forma o portamento <input type="checkbox"/> valore storico-culturale <input type="checkbox"/> localizzazione particolare
---	--	--	---

*** Motivazione della segnalazione

PERICOLI

<input type="checkbox"/> Cattiva coltivazione e manutenzione	<input type="checkbox"/> Fuoco
<input checked="" type="checkbox"/> Urbanizzazione ed edificazione	<input type="checkbox"/> Rischio di taglio
<input type="checkbox"/> Abbandono	<input type="checkbox"/> Altro: _____



Regione Puglia
Ass.to Ecologia
Ufficio Parchi

ELENCO DEGLI ULIVI MONUMENTALI - SCHEDA DI RILEVAMENTO -

L.R. 14/2007 – Art. 4

Codice identificativo

Foto Albero 551
Codice censimento
n. 0095385

Scheda n. 551

Data 08.04.2013

Rilevamento effettuato da:

Cognome CARRIERI Nome ERMANN0

Indirizzo, telefono, e-mail: Via Bellini, 49 – 72015 Fasano (BR)

Ente di appartenenza

DOVE SI TROVA LA PIANTA ?

Provincia FG BA BR TA LE Comune di: Fasano

Località/via ex. S.S. 16 Fasano-Ostuni

COORDINATE UTM WGS-84

Zona 33 x 34

Longitudine E: 17°22'21.73" Latitudine N: 40°49'39.80"

PROPRIETA'

Privata

Dati catastali - Foglio n.: 43 Particella n.: 770

Pubblica

Dati del proprietario CONVERSANO Tommaso

IN CHE AMBIENTE SI TROVA?

Ambiente Urbano

- Verde pubblico
 Verde privato

Ambiente Extraurbano

- Oliveto puro
 Oliveto consociato
 Oliveto + orto

- Oliveto infinito
 Oliveto sesto irregolare
 Oliveto sesto regolare

- Incolto
 Seminativo

- Ambienti naturali (*)
 Altro (*)

* Descrizione: _____

CARATTERISTICHE E DIMENSIONI DELLA PIANTA

L'albero ha un solo fusto? <input checked="" type="checkbox"/> SI <input type="checkbox"/> NO	La circonferenza del fusto è: <input checked="" type="checkbox"/> Integra <input type="checkbox"/> frammentaria (**)	Diametro del tronco a m 1,30 dal suolo reale o stimato (**) <input checked="" type="checkbox"/> tra 70 e 100 cm *** <input type="checkbox"/> tra 100 e 200 cm <input type="checkbox"/> oltre 200 cm	*** La pianta viene segnalata per: <input type="checkbox"/> forma o portamento <input type="checkbox"/> valore storico-culturale <input type="checkbox"/> localizzazione particolare
---	--	--	---

*** Motivazione della segnalazione

PERICOLI

<input type="checkbox"/> Cattiva coltivazione e manutenzione <input checked="" type="checkbox"/> Urbanizzazione ed edificazione <input type="checkbox"/> Abbandono	<input type="checkbox"/> Fuoco <input type="checkbox"/> Rischio di taglio <input type="checkbox"/> Altro: _____
--	---



Regione Puglia
Ass.to Ecologia
Ufficio Parchi

ELENCO DEGLI ULIVI MONUMENTALI - SCHEDA DI RILEVAMENTO -

L.R. 14/2007 - Art. 4

Codice identificativo

Foto Albero 552
Codice censimento
n. 0094525

Scheda n. 552

Data 08.04.2013

Rilevamento effettuato da:

Cognome CARRIERI Nome ERMANN0

Indirizzo, telefono, e-mail: Via Bellini, 49 - 72015 Fasano (BR)

Ente di appartenenza

DOVE SI TROVA LA PIANTA ?

Provincia FG BA BR TA LE Comune di: Fasano

Località/via ex. S.S. 16 Fasano-Ostuni

COORDINATE UTM WGS-84

Zona 33 x 34

Longitudine E: 17°22'21.68" Latitudine N: 40°49'39.56"

PROPRIETA'

- Privata
 Pubblica

Dati catastali - Foglio n.: 43 Particella n.: 770

Dati del proprietario CONVERSANO Tommaso

IN CHE AMBIENTE SI TROVA?

Ambiente Urbano

- Verde pubblico
 Verde privato

Ambiente Extraurbano

- Oliveto puro
 Oliveto consociato
 Oliveto + orto

- Oliveto infinito
 Oliveto sesto irregolare
 Oliveto sesto regolare

- Incolto
 Seminativo

- Ambienti naturali (*)
 Altro (*)

* Descrizione: _____

CARATTERISTICHE E DIMENSIONI DELLA PIANTA

L'albero ha un solo fusto? <input checked="" type="checkbox"/> SI <input type="checkbox"/> NO	La circonferenza del fusto è: <input checked="" type="checkbox"/> Integra <input type="checkbox"/> frammentaria (**)	Diametro del tronco a m 1,30 dal suolo reale o stimato (**) <input type="checkbox"/> tra 70 e 100 cm *** <input checked="" type="checkbox"/> tra 100 e 200 cm <input type="checkbox"/> oltre 200 cm	*** La pianta viene segnalata per: <input type="checkbox"/> forma o portamento <input type="checkbox"/> valore storico-culturale <input type="checkbox"/> localizzazione particolare
---	--	--	---

*** Motivazione della segnalazione

PERICOLI

- Cattiva coltivazione e manutenzione
 Urbanizzazione ed edificazione
 Abbandono

- Fuoco
 Rischio di taglio
 Altro: _____



Regione Puglia
Ass.to Ecologia
Ufficio Parchi

ELENCO DEGLI ULIVI MONUMENTALI - SCHEDA DI RILEVAMENTO -

L.R. 14/2007 - Art. 4

Codice identificativo

Foto Albero 553
Codice censimento
n. 0077544

Scheda n. 553

Data 08.04.2013

Rilevamento effettuato da:

Cognome CARRIERI Nome ERMANN0

Indirizzo, telefono, e-mail: Via Bellini, 49 - 72015 Fasano (BR)

Ente di appartenenza

DOVE SI TROVA LA PIANTA ?

Provincia FG BA BR TA LE Comune di: Fasano

Località/via ex. S.S. 16 Fasano-Ostuni

COORDINATE UTM WGS-84

Zona 33 x 34

Longitudine E: 17°22'21.80" Latitudine N: 40°49'39.34"

PROPRIETA'

- Privata
 Pubblica

Dati catastali - Foglio n.: 43 Particella n.: 770

Dati del proprietario CONVERSANO Tommaso

IN CHE AMBIENTE SI TROVA?

Ambiente Urbano

- Verde pubblico
 Verde privato

Ambiente Extraurbano

- Oliveto puro
 Oliveto consociato
 Oliveto + orto

- Oliveto infinito
 Oliveto sesto irregolare
 Oliveto sesto regolare

- Incolto
 Seminativo

- Ambienti naturali (*)
 Altro (*)

* Descrizione: _____

CARATTERISTICHE E DIMENSIONI DELLA PIANTA


L'albero ha un solo fusto? <input checked="" type="checkbox"/> SI <input type="checkbox"/> NO	La circonferenza del fusto è: <input checked="" type="checkbox"/> Integra <input type="checkbox"/> frammentaria (**)	Diametro del tronco a m 1,30 dal suolo reale o stimato (**) <input type="checkbox"/> tra 70 e 100 cm *** <input checked="" type="checkbox"/> tra 100 e 200 cm <input type="checkbox"/> oltre 200 cm	*** La pianta viene segnalata per: <input type="checkbox"/> forma o portamento <input type="checkbox"/> valore storico-culturale <input type="checkbox"/> localizzazione particolare
---	--	--	---

*** Motivazione della segnalazione

PERICOLI

- Cattiva coltivazione e manutenzione
 Urbanizzazione ed edificazione
 Abbandono

- Fuoco
 Rischio di taglio
 Altro: _____



Regione Puglia
Ass.to Ecologia
Ufficio Parchi

ELENCO DEGLI ULIVI MONUMENTALI - SCHEDA DI RILEVAMENTO -

L.R. 14/2007 - Art. 4

Codice identificativo

Foto Albero 554
Codice censimento
n. 0094569

Scheda n. 554

Data 08.04.2013

Rilevamento effettuato da:

Cognome CARRIERI Nome ERMANN0

Indirizzo, telefono, e-mail: Via Bellini, 49 - 72015 Fasano (BR)

Ente di appartenenza

DOVE SI TROVA LA PIANTA ?

Provincia FG BA BR TA LE Comune di: Fasano

Località/via ex. S.S. 16 Fasano-Ostuni

COORDINATE UTM WGS-84

Zona 33 x 34

Longitudine E: 17°22'22.33" Latitudine N: 40°49'39.32"

PROPRIETA'

Privata

Dati catastali - Foglio n.: 43 Particella n.: 460

Pubblica

Dati del proprietario CONVERTINI Italo/CERVELLERA Rosa

IN CHE AMBIENTE SI TROVA?

Ambiente Urbano

- Verde pubblico
 Verde privato

Ambiente Extraurbano

- Oliveto puro
 Oliveto consociato
 Oliveto + orto

- Oliveto infinito
 Oliveto sesto irregolare
 Oliveto sesto regolare

- Incolto
 Seminativo

- Ambienti naturali (*)
 Altro (*)

* Descrizione: _____

CARATTERISTICHE E DIMENSIONI DELLA PIANTA

L'albero ha un solo fusto? <input checked="" type="checkbox"/> SI <input type="checkbox"/> NO	La circonferenza del fusto è: <input checked="" type="checkbox"/> Integra <input type="checkbox"/> frammentaria (**)	Diametro del tronco a m 1,30 dal suolo reale o stimato (**) <input type="checkbox"/> tra 70 e 100 cm *** <input checked="" type="checkbox"/> tra 100 e 200 cm <input type="checkbox"/> oltre 200 cm	*** La pianta viene segnalata per: <input type="checkbox"/> forma o portamento <input type="checkbox"/> valore storico-culturale <input type="checkbox"/> localizzazione particolare
---	--	--	---

*** Motivazione della segnalazione

PERICOLI

<input type="checkbox"/> Cattiva coltivazione e manutenzione	<input type="checkbox"/> Fuoco
<input checked="" type="checkbox"/> Urbanizzazione ed edificazione	<input type="checkbox"/> Rischio di taglio
<input type="checkbox"/> Abbandono	<input type="checkbox"/> Altro: _____



Regione Puglia
Ass.to Ecologia
Ufficio Parchi

ELENCO DEGLI ULIVI MONUMENTALI - SCHEDA DI RILEVAMENTO -

L.R. 14/2007 - Art. 4

Codice identificativo

Foto Albero 555
Codice censimento
n. 0077630

Scheda n. 555

Data 08.04.2013

Rilevamento effettuato da:

Cognome CARRIERI Nome ERMANN0

Indirizzo, telefono, e-mail: Via Bellini, 49 - 72015 Fasano (BR)

Ente di appartenenza

DOVE SI TROVA LA PIANTA ?

Provincia FG BA BR TA LE Comune di: Fasano

Località/via ex. S.S. 16 Fasano-Ostuni

COORDINATE UTM WGS-84

Zona 33 x 34

Longitudine E: 17°22'21.14" Latitudine N: 40°49'39.12"

PROPRIETA'

- Privata
 Pubblica

Dati catastali - Foglio n.: 43 Particella n.: 460

Dati del proprietario CONVERTINI Italo/CERVELLERA Rosa

IN CHE AMBIENTE SI TROVA?

Ambiente Urbano

- Verde pubblico
 Verde privato

Ambiente Extraurbano

- Oliveto puro
 Oliveto consociato
 Oliveto + orto

- Oliveto infinito
 Oliveto sesto irregolare
 Oliveto sesto regolare

- Incolto
 Seminativo

- Ambienti naturali (*)
 Altro (*)

* Descrizione: _____

CARATTERISTICHE E DIMENSIONI DELLA PIANTA

L'albero ha un solo fusto? <input checked="" type="checkbox"/> SI <input type="checkbox"/> NO	La circonferenza del fusto è: <input checked="" type="checkbox"/> Integra <input type="checkbox"/> frammentaria (**)	Diametro del tronco a m 1,30 dal suolo reale o stimato (**) <input checked="" type="checkbox"/> tra 70 e 100 cm *** <input type="checkbox"/> tra 100 e 200 cm <input type="checkbox"/> oltre 200 cm	*** La pianta viene segnalata per: <input type="checkbox"/> forma o portamento <input type="checkbox"/> valore storico-culturale <input type="checkbox"/> localizzazione particolare
---	--	--	---

*** Motivazione della segnalazione

PERICOLI

- Cattiva coltivazione e manutenzione
 Urbanizzazione ed edificazione
 Abbandono

- Fuoco
 Rischio di taglio
 Altro: _____



Regione Puglia
Ass.to Ecologia
Ufficio Parchi

ELENCO DEGLI ULIVI MONUMENTALI - SCHEDA DI RILEVAMENTO -

L.R. 14/2007 – Art. 4

Codice identificativo

Foto Albero 556
Codice censimento
n. 0077630

Scheda n. 556

Data 08.04.2013

Rilevamento effettuato da:

Cognome CARRIERI Nome ERMANN0

Indirizzo, telefono, e-mail: Via Bellini, 49 – 72015 Fasano (BR)

Ente di appartenenza

DOVE SI TROVA LA PIANTA ?

Provincia FG BA BR TA LE Comune di: Fasano

Località/via ex. S.S. 16 Fasano-Ostuni

COORDINATE UTM WGS-84

Zona 33 x 34

Longitudine E: 17°22'20.58" Latitudine N: 40°49'39.10"

PROPRIETA'

- Privata
 Pubblica

Dati catastali - Foglio n.: 43 Particella n.: 20

Dati del proprietario DE LUCA Sebastiano

IN CHE AMBIENTE SI TROVA?

Ambiente Urbano

- Verde pubblico
 Verde privato

Ambiente Extraurbano

- Oliveto puro
 Oliveto consociato
 Oliveto + orto

- Oliveto infinito
 Oliveto sesto irregolare
 Oliveto sesto regolare

- Incolto
 Seminativo

- Ambienti naturali (*)
 Altro (*)

* Descrizione: _____

CARATTERISTICHE E DIMENSIONI DELLA PIANTA

L'albero ha un solo fusto? <input checked="" type="checkbox"/> SI <input type="checkbox"/> NO	La circonferenza del fusto è: <input checked="" type="checkbox"/> Integra <input type="checkbox"/> frammentaria (**)	Diametro del tronco a m 1,30 dal suolo reale o stimato (**) <input type="checkbox"/> tra 70 e 100 cm *** <input checked="" type="checkbox"/> tra 100 e 200 cm <input type="checkbox"/> oltre 200 cm	*** La pianta viene segnalata per: <input type="checkbox"/> forma o portamento <input type="checkbox"/> valore storico-culturale <input type="checkbox"/> localizzazione particolare
---	--	--	---

*** Motivazione della segnalazione

PERICOLI

<input type="checkbox"/> Cattiva coltivazione e manutenzione <input checked="" type="checkbox"/> Urbanizzazione ed edificazione <input type="checkbox"/> Abbandono	<input type="checkbox"/> Fuoco <input type="checkbox"/> Rischio di taglio <input type="checkbox"/> Altro: _____
--	---



Regione Puglia
Ass.to Ecologia
Ufficio Parchi

ELENCO DEGLI ULIVI MONUMENTALI - SCHEDA DI RILEVAMENTO -

L.R. 14/2007 - Art. 4

Codice identificativo

Foto Albero 557
Codice censimento
n. -----

Scheda n. 557

Data 08.04.2013

Rilevamento effettuato da:

Cognome CARRIERI Nome ERMANN0

Indirizzo, telefono, e-mail: Via Bellini, 49 - 72015 Fasano (BR)

Ente di appartenenza

DOVE SI TROVA LA PIANTA ?

Provincia FG BA BR TA LE Comune di: Fasano

Località/via ex. S.S. 16 Fasano-Ostuni

COORDINATE UTM WGS-84

Zona 33 x 34

Longitudine E: 17°22'20.64" Latitudine N: 40°49'38.71"

PROPRIETA'

- Privata
 Pubblica

Dati catastali - Foglio n.: 43 Particella n.: 23

Dati del proprietario VELLETRI Luigi

IN CHE AMBIENTE SI TROVA?

Ambiente Urbano

- Verde pubblico
 Verde privato

Ambiente Extraurbano

- Oliveto puro
 Oliveto consociato
 Oliveto + orto
- Oliveto infinito
 Oliveto sesto irregolare
 Oliveto sesto regolare
- Incolto
 Seminativo
- Ambienti naturali (*)
 Altro (*)

* Descrizione: _____

CARATTERISTICHE E DIMENSIONI DELLA PIANTA

L'albero ha un solo fusto? <input checked="" type="checkbox"/> SI <input type="checkbox"/> NO	La circonferenza del fusto è: <input checked="" type="checkbox"/> Integra <input type="checkbox"/> frammentaria (**)	Diametro del tronco a m 1,30 dal suolo reale o stimato (**) <input type="checkbox"/> tra 70 e 100 cm *** <input checked="" type="checkbox"/> tra 100 e 200 cm <input type="checkbox"/> oltre 200 cm	*** La pianta viene segnalata per: <input type="checkbox"/> forma o portamento <input type="checkbox"/> valore storico-culturale <input type="checkbox"/> localizzazione particolare
---	--	--	---

*** Motivazione della segnalazione

PERICOLI

<input type="checkbox"/> Cattiva coltivazione e manutenzione	<input type="checkbox"/> Fuoco
<input checked="" type="checkbox"/> Urbanizzazione ed edificazione	<input type="checkbox"/> Rischio di taglio
<input type="checkbox"/> Abbandono	<input type="checkbox"/> Altro: _____



Regione Puglia
Ass.to Ecologia
Ufficio Parchi

ELENCO DEGLI ULIVI MONUMENTALI - SCHEDA DI RILEVAMENTO -

L.R. 14/2007 - Art. 4

Codice identificativo

Foto Albero 558
Codice censimento
n. 0095126

Scheda n. 558

Data 08.04.2013

Rilevamento effettuato da:

Cognome CARRIERI Nome ERMANN0

Indirizzo, telefono, e-mail: Via Bellini, 49 - 72015 Fasano (BR)

Ente di appartenenza

DOVE SI TROVA LA PIANTA ?

Provincia FG BA BR TA LE Comune di: Fasano

Località/via ex. S.S. 16 Fasano-Ostuni

COORDINATE UTM WGS-84

Zona 33 x 34

Longitudine E: 17°22'20.83" Latitudine N: 40°49'38.90"

PROPRIETA'

- Privata
 Pubblica

Dati catastali - Foglio n.: 43 Particella n.: 23

Dati del proprietario VELLETRI Luigi

IN CHE AMBIENTE SI TROVA?

Ambiente Urbano

- Verde pubblico
 Verde privato

Ambiente Extraurbano

- Oliveto puro
 Oliveto consociato
 Oliveto + orto

- Oliveto infinito
 Oliveto sesto irregolare
 Oliveto sesto regolare

- Incolto
 Seminativo

- Ambienti naturali (*)
 Altro (*)

* Descrizione: _____

CARATTERISTICHE E DIMENSIONI DELLA PIANTA

L'albero ha un solo fusto? <input checked="" type="checkbox"/> SI <input type="checkbox"/> NO	La circonferenza del fusto è: <input checked="" type="checkbox"/> Integra <input type="checkbox"/> frammentaria (**)	Diametro del tronco a m 1,30 dal suolo reale o stimato (**) <input checked="" type="checkbox"/> tra 70 e 100 cm *** <input type="checkbox"/> tra 100 e 200 cm <input type="checkbox"/> oltre 200 cm	*** La pianta viene segnalata per: <input type="checkbox"/> forma o portamento <input type="checkbox"/> valore storico-culturale <input type="checkbox"/> localizzazione particolare
---	--	--	---

*** Motivazione della segnalazione

PERICOLI

- Cattiva coltivazione e manutenzione
 Urbanizzazione ed edificazione
 Abbandono

- Fuoco
 Rischio di taglio
 Altro: _____



Regione Puglia
Ass.to Ecologia
Ufficio Parchi

ELENCO DEGLI ULIVI MONUMENTALI - SCHEDA DI RILEVAMENTO -

L.R. 14/2007 - Art. 4

Codice identificativo

Foto Albero 559
Codice censimento
n. 0077713

Scheda n. 559

Data 08.04.2013

Rilevamento effettuato da:

Cognome CARRIERI Nome ERMANN0

Indirizzo, telefono, e-mail: Via Bellini, 49 - 72015 Fasano (BR)

Ente di appartenenza

DOVE SI TROVA LA PIANTA ?

Provincia FG BA BR TA LE Comune di: Fasano

Località/via ex. S.S. 16 Fasano-Ostuni

COORDINATE UTM WGS-84

Zona 33 x 34

Longitudine E: 17°22'20.92" Latitudine N: 40°49'38.57"

PROPRIETA'

- Privata
 Pubblica

Dati catastali - Foglio n.: 43 Particella n.: 23

Dati del proprietario VELLETRI Luigi

IN CHE AMBIENTE SI TROVA?

Ambiente Urbano

- Verde pubblico
 Verde privato

Ambiente Extraurbano

- Oliveto puro
 Oliveto consociato
 Oliveto + orto
- Oliveto infinito
 Oliveto sesto irregolare
 Oliveto sesto regolare
- Incolto
 Seminativo
- Ambienti naturali (*)
 Altro (*)

* Descrizione: _____

CARATTERISTICHE E DIMENSIONI DELLA PIANTA

L'albero ha un solo fusto? <input checked="" type="checkbox"/> SI <input type="checkbox"/> NO	La circonferenza del fusto è: <input checked="" type="checkbox"/> Integra <input type="checkbox"/> frammentaria (**)	Diametro del tronco a m 1,30 dal suolo reale o stimato (**) <input type="checkbox"/> tra 70 e 100 cm *** <input checked="" type="checkbox"/> tra 100 e 200 cm <input type="checkbox"/> oltre 200 cm	*** La pianta viene segnalata per: <input type="checkbox"/> forma o portamento <input type="checkbox"/> valore storico-culturale <input type="checkbox"/> localizzazione particolare
---	--	--	---

*** Motivazione della segnalazione

PERICOLI

<input type="checkbox"/> Cattiva coltivazione e manutenzione	<input type="checkbox"/> Fuoco
<input checked="" type="checkbox"/> Urbanizzazione ed edificazione	<input type="checkbox"/> Rischio di taglio
<input type="checkbox"/> Abbandono	<input type="checkbox"/> Altro: _____



Regione Puglia
Ass.to Ecologia
Ufficio Parchi

ELENCO DEGLI ULIVI MONUMENTALI - SCHEDA DI RILEVAMENTO -

L.R. 14/2007 - Art. 4

Codice identificativo

Foto Albero 560
Codice censimento
n. 0095119

Scheda n. 560

Data 08.04.2013

Rilevamento effettuato da:

Cognome CARRIERI Nome ERMANN0

Indirizzo, telefono, e-mail: Via Bellini, 49 - 72015 Fasano (BR)

Ente di appartenenza

DOVE SI TROVA LA PIANTA ?

Provincia FG BA BR TA LE Comune di: Fasano

Località/via ex. S.S. 16 Fasano-Ostuni

COORDINATE UTM WGS-84

Zona 33 x 34

Longitudine E: 17°22'21.45" Latitudine N: 40°49'38.30"

PROPRIETA'

- Privata
 Pubblica

Dati catastali - Foglio n.: 43 Particella n.: 23

Dati del proprietario VELLETRI Luigi

IN CHE AMBIENTE SI TROVA?

Ambiente Urbano

- Verde pubblico
 Verde privato

Ambiente Extraurbano

- Oliveto puro
 Oliveto consociato
 Oliveto + orto

- Oliveto infinito
 Oliveto sesto irregolare
 Oliveto sesto regolare

- Incolto
 Seminativo

- Ambienti naturali (*)
 Altro (*)

* Descrizione: _____

CARATTERISTICHE E DIMENSIONI DELLA PIANTA

L'albero ha un solo fusto? <input checked="" type="checkbox"/> SI <input type="checkbox"/> NO	La circonferenza del fusto è: <input checked="" type="checkbox"/> Integra <input type="checkbox"/> frammentaria (**)	Diametro del tronco a m 1,30 dal suolo reale o stimato (**) <input checked="" type="checkbox"/> tra 70 e 100 cm *** <input type="checkbox"/> tra 100 e 200 cm <input type="checkbox"/> oltre 200 cm	*** La pianta viene segnalata per: <input type="checkbox"/> forma o portamento <input type="checkbox"/> valore storico-culturale <input type="checkbox"/> localizzazione particolare
---	--	--	---

*** Motivazione della segnalazione

PERICOLI

- Cattiva coltivazione e manutenzione
 Urbanizzazione ed edificazione
 Abbandono

- Fuoco
 Rischio di taglio
 Altro: _____



Regione Puglia
Ass.to Ecologia
Ufficio Parchi

ELENCO DEGLI ULIVI MONUMENTALI - SCHEDA DI RILEVAMENTO -

L.R. 14/2007 – Art. 4

Codice identificativo

Foto Albero 561
Codice censimento
n. 0095350

Scheda n. 561

Data 08.04.2013

Rilevamento effettuato da:

Cognome CARRIERI Nome ERMANN0

Indirizzo, telefono, e-mail: Via Bellini, 49 – 72015 Fasano (BR)

Ente di appartenenza

DOVE SI TROVA LA PIANTA ?

Provincia FG BA BR TA LE Comune di: Fasano

Località/via ex. S.S. 16 Fasano-Ostuni

COORDINATE UTM WGS-84

Zona 33 x 34

Longitudine E: 17°22'21.88" Latitudine N: 40°49'38.35"

PROPRIETA'

- Privata
 Pubblica

Dati catastali - Foglio n.: 43 Particella n.: 23

Dati del proprietario VELLETRI Luigi

IN CHE AMBIENTE SI TROVA?

Ambiente Urbano

- Verde pubblico
 Verde privato

Ambiente Extraurbano

- Oliveto puro
 Oliveto consociato
 Oliveto + orto

- Oliveto infinito
 Oliveto sesto irregolare
 Oliveto sesto regolare

- Incolto
 Seminativo

- Ambienti naturali (*)
 Altro (*)

* Descrizione: _____

CARATTERISTICHE E DIMENSIONI DELLA PIANTA

L'albero ha un solo fusto? <input checked="" type="checkbox"/> SI <input type="checkbox"/> NO	La circonferenza del fusto è: <input checked="" type="checkbox"/> Integra <input type="checkbox"/> frammentaria (**)	Diametro del tronco a m 1,30 dal suolo reale o stimato (**) <input checked="" type="checkbox"/> tra 70 e 100 cm *** <input type="checkbox"/> tra 100 e 200 cm <input type="checkbox"/> oltre 200 cm	*** La pianta viene segnalata per: <input type="checkbox"/> forma o portamento <input type="checkbox"/> valore storico-culturale <input type="checkbox"/> localizzazione particolare
---	--	--	---

*** Motivazione della segnalazione

PERICOLI

<input type="checkbox"/> Cattiva coltivazione e manutenzione <input checked="" type="checkbox"/> Urbanizzazione ed edificazione <input type="checkbox"/> Abbandono	<input type="checkbox"/> Fuoco <input type="checkbox"/> Rischio di taglio <input type="checkbox"/> Altro: _____
--	---



Regione Puglia
Ass.to Ecologia
Ufficio Parchi

ELENCO DEGLI ULIVI MONUMENTALI - SCHEDA DI RILEVAMENTO -

L.R. 14/2007 - Art. 4

Codice identificativo

Foto Albero 562
Codice censimento
n. 0095210

Scheda n. 562

Data 08.04.2013

Rilevamento effettuato da:

Cognome CARRIERI Nome ERMANN0

Indirizzo, telefono, e-mail: Via Bellini, 49 - 72015 Fasano (BR)

Ente di appartenenza

DOVE SI TROVA LA PIANTA ?

Provincia FG BA BR TA LE Comune di: Fasano

Località/via ex. S.S. 16 Fasano-Ostuni

COORDINATE UTM WGS-84

Zona 33 x 34

Longitudine E: 17°22'21.84" Latitudine N: 40°49'38.70"

PROPRIETA'

- Privata
 Pubblica

Dati catastali - Foglio n.: 43 Particella n.: 23

Dati del proprietario VELLETRI Luigi

IN CHE AMBIENTE SI TROVA?

Ambiente Urbano

- Verde pubblico
 Verde privato

Ambiente Extraurbano

- Oliveto puro
 Oliveto consociato
 Oliveto + orto

- Oliveto infinito
 Oliveto sesto irregolare
 Oliveto sesto regolare

- Incolto
 Seminativo

- Ambienti naturali (*)
 Altro (*)

* Descrizione: _____

CARATTERISTICHE E DIMENSIONI DELLA PIANTA

L'albero ha un solo fusto? <input checked="" type="checkbox"/> SI <input type="checkbox"/> NO	La circonferenza del fusto è: <input checked="" type="checkbox"/> Integra <input type="checkbox"/> frammentaria (**)	Diametro del tronco a m 1,30 dal suolo reale o stimato (**) <input type="checkbox"/> tra 70 e 100 cm *** <input checked="" type="checkbox"/> tra 100 e 200 cm <input type="checkbox"/> oltre 200 cm	*** La pianta viene segnalata per: <input type="checkbox"/> forma o portamento <input type="checkbox"/> valore storico-culturale <input type="checkbox"/> localizzazione particolare
---	--	--	---

*** Motivazione della segnalazione

PERICOLI

- Cattiva coltivazione e manutenzione
 Urbanizzazione ed edificazione
 Abbandono

- Fuoco
 Rischio di taglio
 Altro: _____



Regione Puglia
Ass.to Ecologia
Ufficio Parchi

ELENCO DEGLI ULIVI MONUMENTALI - SCHEDA DI RILEVAMENTO -

L.R. 14/2007 - Art. 4

Codice identificativo

Foto Albero 563
Codice censimento
n. 0095411

Scheda n. 563

Data 08.04.2013

Rilevamento effettuato da:

Cognome CARRIERI Nome ERMANN0

Indirizzo, telefono, e-mail: Via Bellini, 49 - 72015 Fasano (BR)

Ente di appartenenza

DOVE SI TROVA LA PIANTA ?

Provincia FG BA BR TA LE Comune di: Fasano

Località/via ex. S.S. 16 Fasano-Ostuni

COORDINATE UTM WGS-84

Zona 33 x 34

Longitudine E: 17°22'22.46" Latitudine N: 40°49'38.56"

PROPRIETA'

- Privata
 Pubblica

Dati catastali - Foglio n.: 43 Particella n.: 23

Dati del proprietario VELLETRI Luigi

IN CHE AMBIENTE SI TROVA?

Ambiente Urbano

- Verde pubblico
 Verde privato

Ambiente Extraurbano

- Oliveto puro
 Oliveto consociato
 Oliveto + orto

- Oliveto infinito
 Oliveto sesto irregolare
 Oliveto sesto regolare

- Incolto
 Seminativo

- Ambienti naturali (*)
 Altro (*)

* Descrizione: _____

CARATTERISTICHE E DIMENSIONI DELLA PIANTA

L'albero ha un solo fusto? <input checked="" type="checkbox"/> SI <input type="checkbox"/> NO	La circonferenza del fusto è: <input checked="" type="checkbox"/> Integra <input type="checkbox"/> frammentaria (**)	Diametro del tronco a m 1,30 dal suolo reale o stimato (**) <input checked="" type="checkbox"/> tra 70 e 100 cm *** <input type="checkbox"/> tra 100 e 200 cm <input type="checkbox"/> oltre 200 cm	*** La pianta viene segnalata per: <input type="checkbox"/> forma o portamento <input type="checkbox"/> valore storico-culturale <input type="checkbox"/> localizzazione particolare
---	--	--	---

*** Motivazione della segnalazione

PERICOLI

- Cattiva coltivazione e manutenzione
 Urbanizzazione ed edificazione
 Abbandono

- Fuoco
 Rischio di taglio
 Altro: _____



Regione Puglia
Ass.to Ecologia
Ufficio Parchi

ELENCO DEGLI ULIVI MONUMENTALI - SCHEDA DI RILEVAMENTO -

L.R. 14/2007 - Art. 4

Codice identificativo

Foto Albero 564
Codice censimento
n. 0094559

Scheda n. 564

Data 08.04.2013

Rilevamento effettuato da:

Cognome CARRIERI Nome ERMANN0

Indirizzo, telefono, e-mail: Via Bellini, 49 - 72015 Fasano (BR)

Ente di appartenenza

DOVE SI TROVA LA PIANTA ?

Provincia FG BA BR TA LE Comune di: Fasano

Località/via ex. S.S. 16 Fasano-Ostuni

COORDINATE UTM WGS-84

Zona 33 x 34

Longitudine E: 17°22'22.51" Latitudine N: 40°49'38.23"

PROPRIETA'

Privata

Dati catastali - Foglio n.: 43 Particella n.: 23

Pubblica

Dati del proprietario VELLETRI Luigi

IN CHE AMBIENTE SI TROVA?

Ambiente Urbano

- Verde pubblico
 Verde privato

Ambiente Extraurbano

- Oliveto puro
 Oliveto consociato
 Oliveto + orto

- Oliveto infinito
 Oliveto sesto irregolare
 Oliveto sesto regolare

- Incolto
 Seminativo

- Ambienti naturali (*)
 Altro (*)

* Descrizione: _____

CARATTERISTICHE E DIMENSIONI DELLA PIANTA

L'albero ha un solo fusto? <input checked="" type="checkbox"/> SI <input type="checkbox"/> NO	La circonferenza del fusto è: <input checked="" type="checkbox"/> Integra <input type="checkbox"/> frammentaria (**)	Diametro del tronco a m 1,30 dal suolo reale o stimato (**) <input checked="" type="checkbox"/> tra 70 e 100 cm *** <input type="checkbox"/> tra 100 e 200 cm <input type="checkbox"/> oltre 200 cm	*** La pianta viene segnalata per: <input type="checkbox"/> forma o portamento <input type="checkbox"/> valore storico-culturale <input type="checkbox"/> localizzazione particolare
---	--	--	---

*** Motivazione della segnalazione

PERICOLI

<input type="checkbox"/> Cattiva coltivazione e manutenzione	<input type="checkbox"/> Fuoco
<input checked="" type="checkbox"/> Urbanizzazione ed edificazione	<input type="checkbox"/> Rischio di taglio
<input type="checkbox"/> Abbandono	<input type="checkbox"/> Altro: _____



Regione Puglia
Ass.to Ecologia
Ufficio Parchi

ELENCO DEGLI ULIVI MONUMENTALI - SCHEDA DI RILEVAMENTO -

L.R. 14/2007 – Art. 4

Codice identificativo

Foto Albero 565
Codice censimento
n. -----

Scheda n. 565

Data 08.04.2013

Rilevamento effettuato da:

Cognome CARRIERI Nome ERMANN0

Indirizzo, telefono, e-mail: Via Bellini, 49 – 72015 Fasano (BR)

Ente di appartenenza

DOVE SI TROVA LA PIANTA ?

Provincia FG BA BR TA LE Comune di: Fasano

Località/via ex. S.S. 16 Fasano-Ostuni

COORDINATE UTM WGS-84

Zona 33 x 34

Longitudine E: 17°22'22.69" Latitudine N: 40°49'37.72"

PROPRIETA'

- Privata
 Pubblica

Dati catastali - Foglio n.: 43 Particella n.: 23

Dati del proprietario VELLETRI Luigi

IN CHE AMBIENTE SI TROVA?

Ambiente Urbano

- Verde pubblico
 Verde privato

Ambiente Extraurbano

- Oliveto puro
 Oliveto consociato
 Oliveto + orto

- Oliveto infinito
 Oliveto sesto irregolare
 Oliveto sesto regolare

- Incolto
 Seminativo

- Ambienti naturali (*)
 Altro (*)

* Descrizione: _____

CARATTERISTICHE E DIMENSIONI DELLA PIANTA

L'albero ha un solo fusto? <input checked="" type="checkbox"/> SI <input type="checkbox"/> NO	La circonferenza del fusto è: <input checked="" type="checkbox"/> Intgra <input type="checkbox"/> frammentaria (**)	Diametro del tronco a m 1,30 dal suolo reale o stimato (**) <input checked="" type="checkbox"/> tra 70 e 100 cm *** <input type="checkbox"/> tra 100 e 200 cm <input type="checkbox"/> oltre 200 cm	*** La pianta viene segnalata per: <input type="checkbox"/> forma o portamento <input type="checkbox"/> valore storico-culturale <input type="checkbox"/> localizzazione particolare
---	---	--	---

*** Motivazione della segnalazione _____

PERICOLI

<input type="checkbox"/> Cattiva coltivazione e manutenzione <input checked="" type="checkbox"/> Urbanizzazione ed edificazione <input type="checkbox"/> Abbandono	<input type="checkbox"/> Fuoco <input type="checkbox"/> Rischio di taglio <input type="checkbox"/> Altro: _____
--	---



Regione Puglia
Ass.to Ecologia
Ufficio Parchi

ELENCO DEGLI ULIVI MONUMENTALI - SCHEDA DI RILEVAMENTO -

L.R. 14/2007 - Art. 4

Codice identificativo

Foto Albero 566
Codice censimento
n. 0077543

Scheda n. 566

Data 08.04.2013

Rilevamento effettuato da:

Cognome CARRIERI Nome ERMANN0

Indirizzo, telefono, e-mail: Via Bellini, 49 - 72015 Fasano (BR)

Ente di appartenenza

DOVE SI TROVA LA PIANTA ?

Provincia FG BA BR TA LE Comune di: Fasano

Località/via ex. S.S. 16 Fasano-Ostuni

COORDINATE UTM WGS-84

Zona 33 x 34

Longitudine E: 17°22'23.09" Latitudine N: 40°49'38.04"

PROPRIETA'

- Privata
 Pubblica

Dati catastali - Foglio n.: 43 Particella n.: 23

Dati del proprietario VELLETRI Luigi

IN CHE AMBIENTE SI TROVA?

Ambiente Urbano

- Verde pubblico
 Verde privato

Ambiente Extraurbano

- Oliveto puro
 Oliveto consociato
 Oliveto + orto

- Oliveto infinito
 Oliveto sesto irregolare
 Oliveto sesto regolare

- Incolto
 Seminativo

- Ambienti naturali (*)
 Altro (*)

* Descrizione: _____

CARATTERISTICHE E DIMENSIONI DELLA PIANTA


L'albero ha un solo fusto? <input checked="" type="checkbox"/> SI <input type="checkbox"/> NO	La circonferenza del fusto è: <input checked="" type="checkbox"/> Integra <input type="checkbox"/> frammentaria (**)	Diametro del tronco a m 1,30 dal suolo reale o stimato (**) <input type="checkbox"/> tra 70 e 100 cm *** <input checked="" type="checkbox"/> tra 100 e 200 cm <input type="checkbox"/> oltre 200 cm	*** La pianta viene segnalata per: <input type="checkbox"/> forma o portamento <input type="checkbox"/> valore storico-culturale <input type="checkbox"/> localizzazione particolare
---	--	--	---

*** Motivazione della segnalazione

PERICOLI

- Cattiva coltivazione e manutenzione
 Urbanizzazione ed edificazione
 Abbandono

- Fuoco
 Rischio di taglio
 Altro: _____



Regione Puglia
Ass.to Ecologia
Ufficio Parchi

ELENCO DEGLI ULIVI MONUMENTALI - SCHEDA DI RILEVAMENTO -

L.R. 14/2007 - Art. 4

Codice identificativo

Foto Albero 567
Codice censimento
n. 0094998

Scheda n. 567

Data 08.04.2013

Rilevamento effettuato da:

Cognome CARRIERI Nome ERMANN0

Indirizzo, telefono, e-mail: Via Bellini, 49 - 72015 Fasano (BR)

Ente di appartenenza

DOVE SI TROVA LA PIANTA ?

Provincia FG BA BR TA LE Comune di: Fasano

Località/via ex. S.S. 16 Fasano-Ostuni

COORDINATE UTM WGS-84

Zona 33 x 34

Longitudine E: 17°22'23.11" Latitudine N: 40°49'38.21"

PROPRIETA'

- Privata
 Pubblica

Dati catastali - Foglio n.: 43 Particella n.: 23

Dati del proprietario VELLETRI Luigi

IN CHE AMBIENTE SI TROVA?

Ambiente Urbano

- Verde pubblico
 Verde privato

Ambiente Extraurbano

- Oliveto puro
 Oliveto consociato
 Oliveto + orto

- Oliveto infinito
 Oliveto sesto irregolare
 Oliveto sesto regolare

- Incolto
 Seminativo

- Ambienti naturali (*)
 Altro (*)

* Descrizione: _____

CARATTERISTICHE E DIMENSIONI DELLA PIANTA

L'albero ha un solo fusto?

- SI
 NO

La circonferenza del fusto è:

- Integra
 frammentaria (**)

Diametro del tronco a m 1,30 dal suolo reale o stimato (**)

- tra 70 e 100 cm ***
 tra 100 e 200 cm
 oltre 200 cm

*** La pianta viene segnalata per:


- forma o portamento
 valore storico-culturale
 localizzazione particolare

*** Motivazione della segnalazione

PERICOLI

- Cattiva coltivazione e manutenzione
 Urbanizzazione ed edificazione
 Abbandono

- Fuoco
 Rischio di taglio
 Altro: _____



Regione Puglia
Ass.to Ecologia
Ufficio Parchi

ELENCO DEGLI ULIVI MONUMENTALI - SCHEDA DI RILEVAMENTO -

L.R. 14/2007 - Art. 4

Codice identificativo

Foto Albero 568
Codice censimento
n. 0094953

Scheda n. 568

Data 08.04.2013

Rilevamento effettuato da:

Cognome CARRIERI Nome ERMANN0

Indirizzo, telefono, e-mail: Via Bellini, 49 - 72015 Fasano (BR)

Ente di appartenenza

DOVE SI TROVA LA PIANTA ?

Provincia FG BA BR TA LE Comune di: Fasano

Località/via ex. S.S. 16 Fasano-Ostuni

COORDINATE UTM WGS-84

Zona 33 x 34

Longitudine E: 17°22'21.68" Latitudine N: 40°49'38.88"

PROPRIETA'

Privata

Dati catastali - Foglio n.: 43 Particella n.: 460

Pubblica

Dati del proprietario CONVERTINI Italo/CERVELLERA Rosa

IN CHE AMBIENTE SI TROVA?

Ambiente Urbano

- Verde pubblico
 Verde privato

Ambiente Extraurbano

- Oliveto puro
 Oliveto consociato
 Oliveto + orto

- Oliveto infinito
 Oliveto sesto irregolare
 Oliveto sesto regolare

- Incolto
 Seminativo

- Ambienti naturali (*)
 Altro (*)

* Descrizione: _____

CARATTERISTICHE E DIMENSIONI DELLA PIANTA

L'albero ha un solo fusto? <input checked="" type="checkbox"/> SI <input type="checkbox"/> NO	La circonferenza del fusto è: <input checked="" type="checkbox"/> Integra <input type="checkbox"/> frammentaria (**)	Diametro del tronco a m 1,30 dal suolo reale o stimato (**) <input checked="" type="checkbox"/> tra 70 e 100 cm *** <input type="checkbox"/> tra 100 e 200 cm <input type="checkbox"/> oltre 200 cm	*** La pianta viene segnalata per: <input type="checkbox"/> forma o portamento <input type="checkbox"/> valore storico-culturale <input type="checkbox"/> localizzazione particolare
---	--	--	---

*** Motivazione della segnalazione

PERICOLI

<input type="checkbox"/> Cattiva coltivazione e manutenzione	<input type="checkbox"/> Fuoco
<input checked="" type="checkbox"/> Urbanizzazione ed edificazione	<input type="checkbox"/> Rischio di taglio
<input type="checkbox"/> Abbandono	<input type="checkbox"/> Altro: _____



Regione Puglia
Ass.to Ecologia
Ufficio Parchi

ELENCO DEGLI ULIVI MONUMENTALI - SCHEDA DI RILEVAMENTO -

L.R. 14/2007 - Art. 4

Codice identificativo

Foto Albero 569
Codice censimento
n. 0095281

Scheda n. 569

Data 08.04.2013

Rilevamento effettuato da:

Cognome CARRIERI Nome ERMANN0

Indirizzo, telefono, e-mail: Via Bellini, 49 - 72015 Fasano (BR)

Ente di appartenenza

DOVE SI TROVA LA PIANTA ?

Provincia FG BA BR TA LE Comune di: Fasano

Località/via ex. S.S. 16 Fasano-Ostuni

COORDINATE UTM WGS-84

Zona 33 x 34

Longitudine E: 17°22'22.15" Latitudine N: 40°49'38.78"

PROPRIETA'

Privata

Dati catastali - Foglio n.: 43 Particella n.: 460

Pubblica

Dati del proprietario CONVERTINI Italo/CERVELLERA Rosa

IN CHE AMBIENTE SI TROVA?

Ambiente Urbano

- Verde pubblico
 Verde privato

Ambiente Extraurbano

- | | | | |
|--|---|-------------------------------------|--|
| <input checked="" type="checkbox"/> Oliveto puro | <input type="checkbox"/> Oliveto infinito | <input type="checkbox"/> Incolto | <input type="checkbox"/> Ambienti naturali (*) |
| <input type="checkbox"/> Oliveto consociato | <input type="checkbox"/> Oliveto sesto irregolare | <input type="checkbox"/> Seminativo | <input type="checkbox"/> Altro (*) |
| <input type="checkbox"/> Oliveto + orto | <input type="checkbox"/> Oliveto sesto regolare | | |

* Descrizione: _____

CARATTERISTICHE E DIMENSIONI DELLA PIANTA

L'albero ha un solo fusto? <input checked="" type="checkbox"/> SI <input type="checkbox"/> NO	La circonferenza del fusto è: <input checked="" type="checkbox"/> Integra <input type="checkbox"/> frammentaria (**)	Diametro del tronco a m 1,30 dal suolo reale o stimato (**) <input checked="" type="checkbox"/> tra 70 e 100 cm *** <input type="checkbox"/> tra 100 e 200 cm <input type="checkbox"/> oltre 200 cm	*** La pianta viene segnalata per: <input type="checkbox"/> forma o portamento <input type="checkbox"/> valore storico-culturale <input type="checkbox"/> localizzazione particolare
---	--	--	---

*** Motivazione della segnalazione

PERICOLI

<input type="checkbox"/> Cattiva coltivazione e manutenzione	<input type="checkbox"/> Fuoco
<input checked="" type="checkbox"/> Urbanizzazione ed edificazione	<input type="checkbox"/> Rischio di taglio
<input type="checkbox"/> Abbandono	<input type="checkbox"/> Altro: _____



Regione Puglia
Ass.to Ecologia
Ufficio Parchi

ELENCO DEGLI ULIVI MONUMENTALI - SCHEDA DI RILEVAMENTO -

L.R. 14/2007 – Art. 4

Codice identificativo

Foto Albero 570
Codice censimento
n. 0095300

Scheda n. 570

Data 08.04.2013

Rilevamento effettuato da:

Cognome CARRIERI Nome ERMANN0

Indirizzo, telefono, e-mail: Via Bellini, 49 – 72015 Fasano (BR)

Ente di appartenenza

DOVE SI TROVA LA PIANTA ?

Provincia FG BA BR TA LE Comune di: Fasano

Località/via ex. S.S. 16 Fasano-Ostuni

COORDINATE UTM WGS-84

Zona 33 x 34

Longitudine E: 17°22'22.62" Latitudine N: 40°49'38.84"

PROPRIETA'

Privata

Dati catastali - Foglio n.: 43 Particella n.: 460

Pubblica

Dati del proprietario CONVERTINI Italo/CERVELLERA Rosa

IN CHE AMBIENTE SI TROVA?

Ambiente Urbano

- Verde pubblico
 Verde privato

Ambiente Extraurbano

- | | | | |
|--|---|-------------------------------------|--|
| <input checked="" type="checkbox"/> Oliveto puro | <input type="checkbox"/> Oliveto infinito | <input type="checkbox"/> Incolto | <input type="checkbox"/> Ambienti naturali (*) |
| <input type="checkbox"/> Oliveto consociato | <input type="checkbox"/> Oliveto sesto irregolare | <input type="checkbox"/> Seminativo | <input type="checkbox"/> Altro (*) |
| <input type="checkbox"/> Oliveto + orto | <input type="checkbox"/> Oliveto sesto regolare | | |

* Descrizione: _____

CARATTERISTICHE E DIMENSIONI DELLA PIANTA

L'albero ha un solo fusto? <input checked="" type="checkbox"/> SI <input type="checkbox"/> NO	La circonferenza del fusto è: <input type="checkbox"/> Intgra <input checked="" type="checkbox"/> frammentaria (**)	Diametro del tronco a m 1,30 dal suolo reale o stimato (**) <input type="checkbox"/> tra 70 e 100 cm *** <input checked="" type="checkbox"/> tra 100 e 200 cm <input type="checkbox"/> oltre 200 cm	*** La pianta viene segnalata per: <input type="checkbox"/> forma o portamento <input type="checkbox"/> valore storico-culturale <input type="checkbox"/> localizzazione particolare
---	---	--	---

*** Motivazione della segnalazione

PERICOLI

<input type="checkbox"/> Cattiva coltivazione e manutenzione <input checked="" type="checkbox"/> Urbanizzazione ed edificazione <input type="checkbox"/> Abbandono	<input type="checkbox"/> Fuoco <input type="checkbox"/> Rischio di taglio <input type="checkbox"/> Altro: _____
--	---



Regione Puglia
Ass.to Ecologia
Ufficio Parchi

ELENCO DEGLI ULIVI MONUMENTALI - SCHEDA DI RILEVAMENTO -

L.R. 14/2007 - Art. 4

Codice identificativo

Foto Albero 571
Codice censimento
n. 0094859

Scheda n. 571

Data 08.04.2013

Rilevamento effettuato da:

Cognome CARRIERI Nome ERMANN0

Indirizzo, telefono, e-mail: Via Bellini, 49 - 72015 Fasano (BR)

Ente di appartenenza

DOVE SI TROVA LA PIANTA ?

Provincia FG BA BR TA LE Comune di: Fasano

Località/via ex. S.S. 16 Fasano-Ostuni

COORDINATE UTM WGS-84

Zona 33 x 34

Longitudine E: 17°22'22.64" Latitudine N: 40°49'39.12"

PROPRIETA'

Privata

Dati catastali - Foglio n.: 43 Particella n.: 460

Pubblica

Dati del proprietario CONVERTINI Italo/CERVELLERA Rosa

IN CHE AMBIENTE SI TROVA?

Ambiente Urbano

- Verde pubblico
 Verde privato

Ambiente Extraurbano

- | | | | |
|--|---|-------------------------------------|--|
| <input checked="" type="checkbox"/> Oliveto puro | <input type="checkbox"/> Oliveto infinito | <input type="checkbox"/> Incolto | <input type="checkbox"/> Ambienti naturali (*) |
| <input type="checkbox"/> Oliveto consociato | <input type="checkbox"/> Oliveto sesto irregolare | <input type="checkbox"/> Seminativo | <input type="checkbox"/> Altro (*) |
| <input type="checkbox"/> Oliveto + orto | <input type="checkbox"/> Oliveto sesto regolare | | |

* Descrizione: _____

CARATTERISTICHE E DIMENSIONI DELLA PIANTA

L'albero ha un solo fusto? <input checked="" type="checkbox"/> SI <input type="checkbox"/> NO	La circonferenza del fusto è: <input type="checkbox"/> Integra <input checked="" type="checkbox"/> frammentaria (**)	Diametro del tronco a m 1,30 dal suolo reale o stimato (**) <input type="checkbox"/> tra 70 e 100 cm *** <input checked="" type="checkbox"/> tra 100 e 200 cm <input type="checkbox"/> oltre 200 cm	*** La pianta viene segnalata per: <input type="checkbox"/> forma o portamento <input type="checkbox"/> valore storico-culturale <input type="checkbox"/> localizzazione particolare
---	--	--	---

*** Motivazione della segnalazione

PERICOLI

<input type="checkbox"/> Cattiva coltivazione e manutenzione	<input type="checkbox"/> Fuoco
<input checked="" type="checkbox"/> Urbanizzazione ed edificazione	<input type="checkbox"/> Rischio di taglio
<input type="checkbox"/> Abbandono	<input type="checkbox"/> Altro: _____



Regione Puglia
Ass.to Ecologia
Ufficio Parchi

ELENCO DEGLI ULIVI MONUMENTALI - SCHEDA DI RILEVAMENTO -

L.R. 14/2007 - Art. 4

Codice identificativo

Foto Albero 572
Codice censimento
n. 0095042

Scheda n. 572

Data 08.04.2013

Rilevamento effettuato da:

Cognome CARRIERI Nome ERMANN0

Indirizzo, telefono, e-mail: Via Bellini, 49 - 72015 Fasano (BR)

Ente di appartenenza

DOVE SI TROVA LA PIANTA ?

Provincia FG BA BR TA LE Comune di: Fasano

Località/via ex. S.S. 16 Fasano-Ostuni

COORDINATE UTM WGS-84

Zona 33 x 34

Longitudine E: 17°22'23.18" Latitudine N: 40°49'38.92"

PROPRIETA'

Privata

Dati catastali - Foglio n.: 43 Particella n.: 460

Pubblica

Dati del proprietario CONVERTINI Italo/CERVELLERA Rosa

IN CHE AMBIENTE SI TROVA?

Ambiente Urbano

- Verde pubblico
 Verde privato

Ambiente Extraurbano

- Oliveto puro
 Oliveto consociato
 Oliveto + orto

- Oliveto infinito
 Oliveto sesto irregolare
 Oliveto sesto regolare

- Incolto
 Seminativo

- Ambienti naturali (*)
 Altro (*)

* Descrizione: _____

CARATTERISTICHE E DIMENSIONI DELLA PIANTA

L'albero ha un solo fusto? <input checked="" type="checkbox"/> SI <input type="checkbox"/> NO	La circonferenza del fusto è: <input type="checkbox"/> Intgra <input checked="" type="checkbox"/> frammentaria (**)	Diametro del tronco a m 1,30 dal suolo reale o stimato (**) <input type="checkbox"/> tra 70 e 100 cm *** <input checked="" type="checkbox"/> tra 100 e 200 cm <input type="checkbox"/> oltre 200 cm	*** La pianta viene segnalata per: <input type="checkbox"/> forma o portamento <input type="checkbox"/> valore storico-culturale <input type="checkbox"/> localizzazione particolare
---	---	--	---

*** Motivazione della segnalazione

PERICOLI

<input type="checkbox"/> Cattiva coltivazione e manutenzione	<input type="checkbox"/> Fuoco
<input checked="" type="checkbox"/> Urbanizzazione ed edificazione	<input type="checkbox"/> Rischio di taglio
<input type="checkbox"/> Abbandono	<input type="checkbox"/> Altro: _____



Regione Puglia
Ass.to Ecologia
Ufficio Parchi

ELENCO DEGLI ULIVI MONUMENTALI - SCHEDA DI RILEVAMENTO -

L.R. 14/2007 - Art. 4

Codice identificativo

Foto Albero 573
Codice censimento
n. -----

Scheda n. 573

Data 08.04.2013

Rilevamento effettuato da:

Cognome CARRIERI Nome ERMANN0

Indirizzo, telefono, e-mail: Via Bellini, 49 - 72015 Fasano (BR)

Ente di appartenenza

DOVE SI TROVA LA PIANTA ?

Provincia FG BA BR TA LE Comune di: Fasano

Località/via ex. S.S. 16 Fasano-Ostuni

COORDINATE UTM WGS-84

Zona 33 x 34

Longitudine E: 17°22'23.45" Latitudine N: 40°49'38.53"

PROPRIETA'

Privata

Dati catastali - Foglio n.: 43 Particella n.: 460

Pubblica

Dati del proprietario CONVERTINI Italo/CERVELLERA Rosa

IN CHE AMBIENTE SI TROVA?

Ambiente Urbano

- Verde pubblico
 Verde privato

Ambiente Extraurbano

- Oliveto puro
 Oliveto consociato
 Oliveto + orto

- Oliveto infinito
 Oliveto sesto irregolare
 Oliveto sesto regolare

- Incolto
 Seminativo

- Ambienti naturali (*)
 Altro (*)

* Descrizione: _____

CARATTERISTICHE E DIMENSIONI DELLA PIANTA

L'albero ha un solo fusto?

- SI
 NO

La circonferenza del fusto è:

- Integra
 frammentaria (**)

Diametro del tronco a m 1,30 dal suolo reale o stimato (**)

- tra 70 e 100 cm ***
 tra 100 e 200 cm
 oltre 200 cm

*** La pianta viene segnalata per:

- forma o portamento
 valore storico-culturale
 localizzazione particolare

*** Motivazione della segnalazione

PERICOLI

- Cattiva coltivazione e manutenzione
 Urbanizzazione ed edificazione
 Abbandono

- Fuoco
 Rischio di taglio
 Altro: _____



Regione Puglia
Ass.to Ecologia
Ufficio Parchi

ELENCO DEGLI ULIVI MONUMENTALI - SCHEDA DI RILEVAMENTO -

L.R. 14/2007 - Art. 4

Codice identificativo

Foto Albero 574
Codice censimento
n. 0095154

Scheda n. 574

Data 08.04.2013

Rilevamento effettuato da:

Cognome CARRIERI Nome ERMANN0

Indirizzo, telefono, e-mail: Via Bellini, 49 - 72015 Fasano (BR)

Ente di appartenenza

DOVE SI TROVA LA PIANTA ?

Provincia FG BA BR TA LE Comune di: Fasano

Località/via ex. S.S. 16 Fasano-Ostuni

COORDINATE UTM WGS-84

Zona 33 x 34

Longitudine E: 17°22'24.04" Latitudine N: 40°49'38.54"

PROPRIETA'

- Privata
 Pubblica

Dati catastali - Foglio n.: 43 Particella n.: 460

Dati del proprietario CONVERTINI Italo/CERVELLERA Rosa

IN CHE AMBIENTE SI TROVA?

Ambiente Urbano

- Verde pubblico
 Verde privato

Ambiente Extraurbano

- Oliveto puro
 Oliveto consociato
 Oliveto + orto

- Oliveto infinito
 Oliveto sesto irregolare
 Oliveto sesto regolare

- Incolto
 Seminativo

- Ambienti naturali (*)
 Altro (*)

* Descrizione: _____

CARATTERISTICHE E DIMENSIONI DELLA PIANTA

L'albero ha un solo fusto? <input checked="" type="checkbox"/> SI <input type="checkbox"/> NO	La circonferenza del fusto è: <input checked="" type="checkbox"/> Intgra <input type="checkbox"/> frammentaria (**)	Diametro del tronco a m 1,30 dal suolo reale o stimato (**) <input type="checkbox"/> tra 70 e 100 cm *** <input checked="" type="checkbox"/> tra 100 e 200 cm <input type="checkbox"/> oltre 200 cm	*** La pianta viene segnalata per: <input type="checkbox"/> forma o portamento <input type="checkbox"/> valore storico-culturale <input type="checkbox"/> localizzazione particolare
---	---	--	---

*** Motivazione della segnalazione

PERICOLI

- Cattiva coltivazione e manutenzione
 Urbanizzazione ed edificazione
 Abbandono

- Fuoco
 Rischio di taglio
 Altro: _____



Regione Puglia
Ass.to Ecologia
Ufficio Parchi

ELENCO DEGLI ULIVI MONUMENTALI - SCHEDA DI RILEVAMENTO -

L.R. 14/2007 – Art. 4

Codice identificativo

Foto Albero 575
Codice censimento
n. -----

Scheda n. 575

Data 08.04.2013

Rilevamento effettuato da:

Cognome CARRIERI Nome ERMANN0

Indirizzo, telefono, e-mail: Via Bellini, 49 – 72015 Fasano (BR)

Ente di appartenenza

DOVE SI TROVA LA PIANTA ?

Provincia FG BA BR TA LE Comune di: Fasano

Località/via ex. S.S. 16 Fasano-Ostuni

COORDINATE UTM WGS-84

Zona 33 x 34

Longitudine E: 17°22'24.49" Latitudine N: 40°49'38.12"

PROPRIETA'

Privata

Dati catastali - Foglio n.: 43 Particella n.: 1575

Pubblica

Dati del proprietario CONVERSANO Agnese/LEGROTTAGLIE Domenico

IN CHE AMBIENTE SI TROVA?

Ambiente Urbano

- Verde pubblico
 Verde privato

Ambiente Extraurbano

- | | | | |
|--|---|-------------------------------------|--|
| <input type="checkbox"/> Oliveto puro | <input type="checkbox"/> Oliveto infinito | <input type="checkbox"/> Incolto | <input type="checkbox"/> Ambienti naturali (*) |
| <input type="checkbox"/> Oliveto consociato | <input type="checkbox"/> Oliveto sesto irregolare | <input type="checkbox"/> Seminativo | <input type="checkbox"/> Altro (*) |
| <input checked="" type="checkbox"/> Oliveto + orto | <input type="checkbox"/> Oliveto sesto regolare | | |

* Descrizione: _____

CARATTERISTICHE E DIMENSIONI DELLA PIANTA

L'albero ha un solo fusto? <input checked="" type="checkbox"/> SI <input type="checkbox"/> NO	La circonferenza del fusto è: <input checked="" type="checkbox"/> Intgra <input type="checkbox"/> frammentaria (**)	Diametro del tronco a m 1,30 dal suolo reale o stimato (**) <input type="checkbox"/> tra 70 e 100 cm *** <input checked="" type="checkbox"/> tra 100 e 200 cm <input type="checkbox"/> oltre 200 cm	*** La pianta viene segnalata per: <input type="checkbox"/> forma o portamento <input type="checkbox"/> valore storico-culturale <input type="checkbox"/> localizzazione particolare
---	---	--	---

*** Motivazione della segnalazione

PERICOLI

<input type="checkbox"/> Cattiva coltivazione e manutenzione <input checked="" type="checkbox"/> Urbanizzazione ed edificazione <input type="checkbox"/> Abbandono	<input type="checkbox"/> Fuoco <input type="checkbox"/> Rischio di taglio <input type="checkbox"/> Altro: _____
--	---



Regione Puglia
Ass.to Ecologia
Ufficio Parchi

ELENCO DEGLI ULIVI MONUMENTALI - SCHEDA DI RILEVAMENTO -

L.R. 14/2007 – Art. 4

Codice identificativo

Foto Albero 576
Codice censimento
n. -----

Scheda n. 576

Data 08.04.2013

Rilevamento effettuato da:

Cognome CARRIERI Nome ERMANN0

Indirizzo, telefono, e-mail: Via Bellini, 49 – 72015 Fasano (BR)

Ente di appartenenza

DOVE SI TROVA LA PIANTA ?

Provincia FG BA BR TA LE Comune di: Fasano

Località/via ex. S.S. 16 Fasano-Ostuni

COORDINATE UTM WGS-84

Zona 33 x 34

Longitudine E: 17°22'23.96" Latitudine N: 40°49'38.15"

PROPRIETA'

Privata

Dati catastali - Foglio n.: 43 Particella n.: 1575

Pubblica

Dati del proprietario CONVERSANO Agnese/LEGROTTAGLIE Domenico

IN CHE AMBIENTE SI TROVA?

Ambiente Urbano

- Verde pubblico
 Verde privato

Ambiente Extraurbano

- | | | | |
|--|---|-------------------------------------|--|
| <input type="checkbox"/> Oliveto puro | <input type="checkbox"/> Oliveto infinito | <input type="checkbox"/> Incolto | <input type="checkbox"/> Ambienti naturali (*) |
| <input type="checkbox"/> Oliveto consociato | <input type="checkbox"/> Oliveto sesto irregolare | <input type="checkbox"/> Seminativo | <input type="checkbox"/> Altro (*) |
| <input checked="" type="checkbox"/> Oliveto + orto | <input type="checkbox"/> Oliveto sesto regolare | | |

* Descrizione: _____

CARATTERISTICHE E DIMENSIONI DELLA PIANTA

L'albero ha un solo fusto? <input checked="" type="checkbox"/> SI <input type="checkbox"/> NO	La circonferenza del fusto è: <input checked="" type="checkbox"/> Intgra <input type="checkbox"/> frammentaria (**)	Diametro del tronco a m 1,30 dal suolo reale o stimato (**) <input type="checkbox"/> tra 70 e 100 cm *** <input checked="" type="checkbox"/> tra 100 e 200 cm <input type="checkbox"/> oltre 200 cm	*** La pianta viene segnalata per: <input type="checkbox"/> forma o portamento <input type="checkbox"/> valore storico-culturale <input type="checkbox"/> localizzazione particolare
---	---	--	---

*** Motivazione della segnalazione

PERICOLI

<input type="checkbox"/> Cattiva coltivazione e manutenzione <input checked="" type="checkbox"/> Urbanizzazione ed edificazione <input type="checkbox"/> Abbandono	<input type="checkbox"/> Fuoco <input type="checkbox"/> Rischio di taglio <input type="checkbox"/> Altro: _____
--	---



Regione Puglia
Ass.to Ecologia
Ufficio Parchi

ELENCO DEGLI ULIVI MONUMENTALI - SCHEDA DI RILEVAMENTO -

L.R. 14/2007 - Art. 4

Codice identificativo

Foto Albero 577
Codice censimento
n. -----

Scheda n. 577

Data 08.04.2013

Rilevamento effettuato da:

Cognome CARRIERI Nome ERMANNIO

Indirizzo, telefono, e-mail: Via Bellini, 49 - 72015 Fasano (BR)

Ente di appartenenza

DOVE SI TROVA LA PIANTA ?

Provincia FG BA BR TA LE Comune di: Fasano

Località/via ex. S.S. 16 Fasano-Ostuni

COORDINATE UTM WGS-84

Zona 33 x 34

Longitudine E: 17°22'23.32" Latitudine N: 40°49'37.57"

PROPRIETA'

- Privata
 Pubblica

Dati catastali - Foglio n.: 43 Particella n.: 1575

Dati del proprietario CONVERSANO Agnese/LEGROTTAGLIE Domenico

IN CHE AMBIENTE SI TROVA?

Ambiente Urbano

- Verde pubblico
 Verde privato

Ambiente Extraurbano

- | | | | |
|--|---|-------------------------------------|--|
| <input type="checkbox"/> Oliveto puro | <input type="checkbox"/> Oliveto infinito | <input type="checkbox"/> Incolto | <input type="checkbox"/> Ambienti naturali (*) |
| <input type="checkbox"/> Oliveto consociato | <input type="checkbox"/> Oliveto sesto irregolare | <input type="checkbox"/> Seminativo | <input type="checkbox"/> Altro (*) |
| <input checked="" type="checkbox"/> Oliveto + orto | <input type="checkbox"/> Oliveto sesto regolare | | |

* Descrizione: _____

CARATTERISTICHE E DIMENSIONI DELLA PIANTA

L'albero ha un solo fusto? <input checked="" type="checkbox"/> SI <input type="checkbox"/> NO	La circonferenza del fusto è: <input checked="" type="checkbox"/> Integra <input type="checkbox"/> frammentaria (**)	Diametro del tronco a m 1,30 dal suolo reale o stimato (**) <input type="checkbox"/> tra 70 e 100 cm *** <input checked="" type="checkbox"/> tra 100 e 200 cm <input type="checkbox"/> oltre 200 cm	*** La pianta viene segnalata per: <input type="checkbox"/> forma o portamento <input type="checkbox"/> valore storico-culturale <input type="checkbox"/> localizzazione particolare
---	--	--	---

*** Motivazione della segnalazione

PERICOLI

<input type="checkbox"/> Cattiva coltivazione e manutenzione	<input type="checkbox"/> Fuoco
<input checked="" type="checkbox"/> Urbanizzazione ed edificazione	<input type="checkbox"/> Rischio di taglio
<input type="checkbox"/> Abbandono	<input type="checkbox"/> Altro: _____



Regione Puglia
Ass.to Ecologia
Ufficio Parchi

ELENCO DEGLI ULIVI MONUMENTALI - SCHEDA DI RILEVAMENTO -

L.R. 14/2007 - Art. 4

Codice identificativo

Foto Albero 578
Codice censimento
n. -----

Scheda n. 578

Data 08.04.2013

Rilevamento effettuato da:

Cognome CARRIERI Nome ERMANN0

Indirizzo, telefono, e-mail: Via Bellini, 49 - 72015 Fasano (BR)

Ente di appartenenza

DOVE SI TROVA LA PIANTA ?

Provincia FG BA BR TA LE Comune di: Fasano

Località/via ex. S.S. 16 Fasano-Ostuni

COORDINATE UTM WGS-84

Zona 33 x 34

Longitudine E: 17°22'24.03" Latitudine N: 40°49'37.56"

PROPRIETA'

Privata

Dati catastali - Foglio n.: 43 Particella n.: 1575

Pubblica

Dati del proprietario CONVERSANO Agnese/LEGROTTAGLIE Domenico

IN CHE AMBIENTE SI TROVA?

Ambiente Urbano

- Verde pubblico
 Verde privato

Ambiente Extraurbano

- | | | | |
|--|---|-------------------------------------|--|
| <input type="checkbox"/> Oliveto puro | <input type="checkbox"/> Oliveto infinito | <input type="checkbox"/> Incolto | <input type="checkbox"/> Ambienti naturali (*) |
| <input type="checkbox"/> Oliveto consociato | <input type="checkbox"/> Oliveto sesto irregolare | <input type="checkbox"/> Seminativo | <input type="checkbox"/> Altro (*) |
| <input checked="" type="checkbox"/> Oliveto + orto | <input type="checkbox"/> Oliveto sesto regolare | | |

* Descrizione: _____

CARATTERISTICHE E DIMENSIONI DELLA PIANTA

L'albero ha un solo fusto? <input checked="" type="checkbox"/> SI <input type="checkbox"/> NO	La circonferenza del fusto è: <input type="checkbox"/> Integra <input checked="" type="checkbox"/> frammentaria (**)	Diametro del tronco a m 1,30 dal suolo reale o stimato (**) <input type="checkbox"/> tra 70 e 100 cm *** <input type="checkbox"/> tra 100 e 200 cm <input checked="" type="checkbox"/> oltre 200 cm	*** La pianta viene segnalata per: <input type="checkbox"/> forma o portamento <input type="checkbox"/> valore storico-culturale <input type="checkbox"/> localizzazione particolare
---	--	--	---

*** Motivazione della segnalazione

PERICOLI

<input type="checkbox"/> Cattiva coltivazione e manutenzione	<input type="checkbox"/> Fuoco
<input checked="" type="checkbox"/> Urbanizzazione ed edificazione	<input type="checkbox"/> Rischio di taglio
<input type="checkbox"/> Abbandono	<input type="checkbox"/> Altro: _____



Regione Puglia
Ass.to Ecologia
Ufficio Parchi

ELENCO DEGLI ULIVI MONUMENTALI - SCHEDA DI RILEVAMENTO -

L.R. 14/2007 - Art. 4

Codice identificativo

Foto Albero 579
Codice censimento
n. -----

Scheda n. 579

Data 08.04.2013

Rilevamento effettuato da:

Cognome CARRIERI Nome ERMANN0

Indirizzo, telefono, e-mail: Via Bellini, 49 - 72015 Fasano (BR)

Ente di appartenenza

DOVE SI TROVA LA PIANTA ?

Provincia FG BA BR TA LE Comune di: Fasano

Località/via ex. S.S. 16 Fasano-Ostuni

COORDINATE UTM WGS-84

Zona 33 x 34

Longitudine E: 17°22'23.89" Latitudine N: 40°49'37.22"

PROPRIETA'

Privata

Dati catastali - Foglio n.: 43 Particella n.: 1575

Pubblica

Dati del proprietario CONVERSANO Agnese/LEGROTTAGLIE Domenico

IN CHE AMBIENTE SI TROVA?

Ambiente Urbano

- Verde pubblico
 Verde privato

Ambiente Extraurbano

- | | | | |
|--|---|-------------------------------------|--|
| <input type="checkbox"/> Oliveto puro | <input type="checkbox"/> Oliveto infinito | <input type="checkbox"/> Incolto | <input type="checkbox"/> Ambienti naturali (*) |
| <input type="checkbox"/> Oliveto consociato | <input type="checkbox"/> Oliveto sesto irregolare | <input type="checkbox"/> Seminativo | <input type="checkbox"/> Altro (*) |
| <input checked="" type="checkbox"/> Oliveto + orto | <input type="checkbox"/> Oliveto sesto regolare | | |

* Descrizione: _____

CARATTERISTICHE E DIMENSIONI DELLA PIANTA

L'albero ha un solo fusto? <input checked="" type="checkbox"/> SI <input type="checkbox"/> NO	La circonferenza del fusto è: <input type="checkbox"/> Integra <input checked="" type="checkbox"/> frammentaria (**)	Diametro del tronco a m 1,30 dal suolo reale o stimato (**) <input type="checkbox"/> tra 70 e 100 cm *** <input checked="" type="checkbox"/> tra 100 e 200 cm <input type="checkbox"/> oltre 200 cm	*** La pianta viene segnalata per: <input type="checkbox"/> forma o portamento <input type="checkbox"/> valore storico-culturale <input type="checkbox"/> localizzazione particolare
---	--	--	---

*** Motivazione della segnalazione

PERICOLI

<input type="checkbox"/> Cattiva coltivazione e manutenzione	<input type="checkbox"/> Fuoco
<input checked="" type="checkbox"/> Urbanizzazione ed edificazione	<input type="checkbox"/> Rischio di taglio
<input type="checkbox"/> Abbandono	<input type="checkbox"/> Altro: _____



Regione Puglia
Ass.to Ecologia
Ufficio Parchi

ELENCO DEGLI ULIVI MONUMENTALI - SCHEDA DI RILEVAMENTO -

L.R. 14/2007 - Art. 4

Codice identificativo

Foto Albero 580
Codice censimento
n. -----

Scheda n. 580

Data 08.04.2013

Rilevamento effettuato da:

Cognome CARRIERI Nome ERMANN0

Indirizzo, telefono, e-mail: Via Bellini, 49 - 72015 Fasano (BR)

Ente di appartenenza

DOVE SI TROVA LA PIANTA ?

Provincia FG BA BR TA LE Comune di: Fasano

Località/via ex. S.S. 16 Fasano-Ostuni

COORDINATE UTM WGS-84

Zona 33 x 34

Longitudine E: 17°22'23.97" Latitudine N: 40°49'36.81"

PROPRIETA'

Privata

Dati catastali - Foglio n.: 43 Particella n.: 1575

Pubblica

Dati del proprietario CONVERSANO Agnese/LEGROTTAGLIE Domenico

IN CHE AMBIENTE SI TROVA?

Ambiente Urbano

- Verde pubblico
 Verde privato

Ambiente Extraurbano

- | | | | |
|--|---|-------------------------------------|--|
| <input type="checkbox"/> Oliveto puro | <input type="checkbox"/> Oliveto infinito | <input type="checkbox"/> Incolto | <input type="checkbox"/> Ambienti naturali (*) |
| <input type="checkbox"/> Oliveto consociato | <input type="checkbox"/> Oliveto sesto irregolare | <input type="checkbox"/> Seminativo | <input type="checkbox"/> Altro (*) |
| <input checked="" type="checkbox"/> Oliveto + orto | <input type="checkbox"/> Oliveto sesto regolare | | |

* Descrizione: _____

CARATTERISTICHE E DIMENSIONI DELLA PIANTA

L'albero ha un solo fusto? <input checked="" type="checkbox"/> SI <input type="checkbox"/> NO	La circonferenza del fusto è: <input checked="" type="checkbox"/> Integra <input type="checkbox"/> frammentaria (**)	Diametro del tronco a m 1,30 dal suolo reale o stimato (**) <input checked="" type="checkbox"/> tra 70 e 100 cm *** <input type="checkbox"/> tra 100 e 200 cm <input type="checkbox"/> oltre 200 cm	*** La pianta viene segnalata per: <input type="checkbox"/> forma o portamento <input type="checkbox"/> valore storico-culturale <input type="checkbox"/> localizzazione particolare
---	--	--	---

*** Motivazione della segnalazione

PERICOLI

<input type="checkbox"/> Cattiva coltivazione e manutenzione	<input type="checkbox"/> Fuoco
<input checked="" type="checkbox"/> Urbanizzazione ed edificazione	<input type="checkbox"/> Rischio di taglio
<input type="checkbox"/> Abbandono	<input type="checkbox"/> Altro: _____



Regione Puglia
Ass.to Ecologia
Ufficio Parchi

ELENCO DEGLI ULIVI MONUMENTALI - SCHEDA DI RILEVAMENTO -

L.R. 14/2007 - Art. 4

Codice identificativo

Foto Albero 581
Codice censimento
n. -----

Scheda n. 581

Data 08.04.2013

Rilevamento effettuato da:

Cognome CARRIERI Nome ERMANN0

Indirizzo, telefono, e-mail: Via Bellini, 49 - 72015 Fasano (BR)

Ente di appartenenza

DOVE SI TROVA LA PIANTA ?

Provincia FG BA BR TA LE Comune di: Fasano

Località/via ex. S.S. 16 Fasano-Ostuni

COORDINATE UTM WGS-84

Zona 33 x 34

Longitudine E: 17°22'24.39" Latitudine N: 40°49'37.15"

PROPRIETA'

Privata

Dati catastali - Foglio n.: 43 Particella n.: 1575

Pubblica

Dati del proprietario CONVERSANO Agnese/LEGROTTAGLIE Domenico

IN CHE AMBIENTE SI TROVA?

Ambiente Urbano

- Verde pubblico
 Verde privato

Ambiente Extraurbano

- | | | | |
|--|---|-------------------------------------|--|
| <input type="checkbox"/> Oliveto puro | <input type="checkbox"/> Oliveto infinito | <input type="checkbox"/> Incolto | <input type="checkbox"/> Ambienti naturali (*) |
| <input type="checkbox"/> Oliveto consociato | <input type="checkbox"/> Oliveto sesto irregolare | <input type="checkbox"/> Seminativo | <input type="checkbox"/> Altro (*) |
| <input checked="" type="checkbox"/> Oliveto + orto | <input type="checkbox"/> Oliveto sesto regolare | | |

* Descrizione: _____


CARATTERISTICHE E DIMENSIONI DELLA PIANTA

L'albero ha un solo fusto? <input checked="" type="checkbox"/> SI <input type="checkbox"/> NO	La circonferenza del fusto è: <input checked="" type="checkbox"/> Integra <input type="checkbox"/> frammentaria (**)	Diametro del tronco a m 1,30 dal suolo reale o stimato (**) <input checked="" type="checkbox"/> tra 70 e 100 cm *** <input type="checkbox"/> tra 100 e 200 cm <input type="checkbox"/> oltre 200 cm	*** La pianta viene segnalata per: <input type="checkbox"/> forma o portamento <input type="checkbox"/> valore storico-culturale <input type="checkbox"/> localizzazione particolare
---	--	--	---

*** Motivazione della segnalazione

PERICOLI

<input type="checkbox"/> Cattiva coltivazione e manutenzione	<input type="checkbox"/> Fuoco
<input checked="" type="checkbox"/> Urbanizzazione ed edificazione	<input type="checkbox"/> Rischio di taglio
<input type="checkbox"/> Abbandono	<input type="checkbox"/> Altro: _____



Regione Puglia
Ass.to Ecologia
Ufficio Parchi

ELENCO DEGLI ULIVI MONUMENTALI - SCHEDA DI RILEVAMENTO -

L.R. 14/2007 - Art. 4

Codice identificativo

Foto Albero 582
Codice censimento
n. -----

Scheda n. 582

Data 08.04.2013

Rilevamento effettuato da:

Cognome CARRIERI Nome ERMANN0

Indirizzo, telefono, e-mail: Via Bellini, 49 - 72015 Fasano (BR)

Ente di appartenenza

DOVE SI TROVA LA PIANTA ?

Provincia FG BA BR TA LE Comune di: Fasano

Località/via ex. S.S. 16 Fasano-Ostuni

COORDINATE UTM WGS-84

Zona 33 x 34

Longitudine E: 17°22'24.87" Latitudine N: 40°49'37.96"

PROPRIETA'

Privata

Dati catastali - Foglio n.: 43 Particella n.: 1575

Pubblica

Dati del proprietario CONVERSANO Agnese/LEGROTTAGLIE Domenico

IN CHE AMBIENTE SI TROVA?

Ambiente Urbano

- Verde pubblico
 Verde privato

Ambiente Extraurbano

- Oliveto puro
 Oliveto consociato
 Oliveto + orto
 Oliveto infinito
 Oliveto sesto irregolare
 Oliveto sesto regolare

- Incolto
 Seminativo

- Ambienti naturali (*)
 Altro (*)

* Descrizione: _____

CARATTERISTICHE E DIMENSIONI DELLA PIANTA

L'albero ha un solo fusto? <input checked="" type="checkbox"/> SI <input type="checkbox"/> NO	La circonferenza del fusto è: <input checked="" type="checkbox"/> Integra <input type="checkbox"/> frammentaria (**)	Diametro del tronco a m 1,30 dal suolo reale o stimato (**) <input type="checkbox"/> tra 70 e 100 cm *** <input checked="" type="checkbox"/> tra 100 e 200 cm <input type="checkbox"/> oltre 200 cm	*** La pianta viene segnalata per: <input type="checkbox"/> forma o portamento <input type="checkbox"/> valore storico-culturale <input type="checkbox"/> localizzazione particolare
---	--	--	---

*** Motivazione della segnalazione

PERICOLI

- Cattiva coltivazione e manutenzione
 Urbanizzazione ed edificazione
 Abbandono

- Fuoco
 Rischio di taglio
 Altro: _____



Regione Puglia
Ass.to Ecologia
Ufficio Parchi

ELENCO DEGLI ULIVI MONUMENTALI - SCHEDA DI RILEVAMENTO -

L.R. 14/2007 - Art. 4

Codice identificativo

Foto Albero 583
Codice censimento
n. -----

Scheda n. 583

Data 08.04.2013

Rilevamento effettuato da:

Cognome CARRIERI Nome ERMANN0

Indirizzo, telefono, e-mail: Via Bellini, 49 - 72015 Fasano (BR)

Ente di appartenenza

DOVE SI TROVA LA PIANTA ?

Provincia FG BA BR TA LE Comune di: Fasano

Località/via ex. S.S. 16 Fasano-Ostuni

COORDINATE UTM WGS-84

Zona 33 x 34

Longitudine E: 17°22'25.34" Latitudine N: 40°49'37.69"

PROPRIETA'

Privata

Dati catastali - Foglio n.: 43 Particella n.: 1575

Pubblica

Dati del proprietario CONVERSANO Agnese/LEGROTTAGLIE Domenico

IN CHE AMBIENTE SI TROVA?

Ambiente Urbano

- Verde pubblico
 Verde privato

Ambiente Extraurbano

- | | | | |
|--|---|-------------------------------------|--|
| <input type="checkbox"/> Oliveto puro | <input type="checkbox"/> Oliveto infinito | <input type="checkbox"/> Incolto | <input type="checkbox"/> Ambienti naturali (*) |
| <input type="checkbox"/> Oliveto consociato | <input type="checkbox"/> Oliveto sesto irregolare | <input type="checkbox"/> Seminativo | <input type="checkbox"/> Altro (*) |
| <input checked="" type="checkbox"/> Oliveto + orto | <input type="checkbox"/> Oliveto sesto regolare | | |

* Descrizione: _____

CARATTERISTICHE E DIMENSIONI DELLA PIANTA

L'albero ha un solo fusto? <input checked="" type="checkbox"/> SI <input type="checkbox"/> NO	La circonferenza del fusto è: <input checked="" type="checkbox"/> Integra <input type="checkbox"/> frammentaria (**)	Diametro del tronco a m 1,30 dal suolo reale o stimato (**) <input type="checkbox"/> tra 70 e 100 cm *** <input checked="" type="checkbox"/> tra 100 e 200 cm <input type="checkbox"/> oltre 200 cm	*** La pianta viene segnalata per: <input type="checkbox"/> forma o portamento <input type="checkbox"/> valore storico-culturale <input type="checkbox"/> localizzazione particolare
---	--	--	---

*** Motivazione della segnalazione

PERICOLI

<input type="checkbox"/> Cattiva coltivazione e manutenzione	<input type="checkbox"/> Fuoco
<input checked="" type="checkbox"/> Urbanizzazione ed edificazione	<input type="checkbox"/> Rischio di taglio
<input type="checkbox"/> Abbandono	<input type="checkbox"/> Altro: _____



Regione Puglia
Ass.to Ecologia
Ufficio Parchi

ELENCO DEGLI ULIVI MONUMENTALI - SCHEDA DI RILEVAMENTO -

L.R. 14/2007 - Art. 4

Codice identificativo

Foto Albero 584
Codice censimento
n. -----

Scheda n. 584

Data 08.04.2013

Rilevamento effettuato da:

Cognome CARRIERI Nome ERMANN0

Indirizzo, telefono, e-mail: Via Bellini, 49 - 72015 Fasano (BR)

Ente di appartenenza

DOVE SI TROVA LA PIANTA ?

Provincia FG BA BR TA LE Comune di: Fasano

Località/via ex. S.S. 16 Fasano-Ostuni

COORDINATE UTM WGS-84

Zona 33 x 34

Longitudine E: 17°22'25.62" Latitudine N: 40°49'37.36"

PROPRIETA'

Privata

Dati catastali - Foglio n.: 43 Particella n.: 1575

Pubblica

Dati del proprietario CONVERSANO Agnese/LEGROTTAGLIE Domenico

IN CHE AMBIENTE SI TROVA?

Ambiente Urbano

- Verde pubblico
 Verde privato

Ambiente Extraurbano

- | | | | |
|--|---|-------------------------------------|--|
| <input type="checkbox"/> Oliveto puro | <input type="checkbox"/> Oliveto infinito | <input type="checkbox"/> Incolto | <input type="checkbox"/> Ambienti naturali (*) |
| <input type="checkbox"/> Oliveto consociato | <input type="checkbox"/> Oliveto sesto irregolare | <input type="checkbox"/> Seminativo | <input type="checkbox"/> Altro (*) |
| <input checked="" type="checkbox"/> Oliveto + orto | <input type="checkbox"/> Oliveto sesto regolare | | |

* Descrizione: _____

CARATTERISTICHE E DIMENSIONI DELLA PIANTA

L'albero ha un solo fusto? <input checked="" type="checkbox"/> SI <input type="checkbox"/> NO	La circonferenza del fusto è: <input checked="" type="checkbox"/> Integra <input type="checkbox"/> frammentaria (**)	Diametro del tronco a m 1,30 dal suolo reale o stimato (**) <input type="checkbox"/> tra 70 e 100 cm *** <input checked="" type="checkbox"/> tra 100 e 200 cm <input type="checkbox"/> oltre 200 cm	*** La pianta viene segnalata per: <input type="checkbox"/> forma o portamento <input type="checkbox"/> valore storico-culturale <input type="checkbox"/> localizzazione particolare
---	--	--	---

*** Motivazione della segnalazione

PERICOLI

<input type="checkbox"/> Cattiva coltivazione e manutenzione <input checked="" type="checkbox"/> Urbanizzazione ed edificazione <input type="checkbox"/> Abbandono	<input type="checkbox"/> Fuoco <input type="checkbox"/> Rischio di taglio <input type="checkbox"/> Altro: _____
--	---



Regione Puglia
Ass.to Ecologia
Ufficio Parchi

ELENCO DEGLI ULIVI MONUMENTALI - SCHEDA DI RILEVAMENTO -

L.R. 14/2007 - Art. 4

Codice identificativo

Foto Albero 585
Codice censimento
n. -----

Scheda n. 585

Data 08.04.2013

Rilevamento effettuato da:

Cognome CARRIERI Nome ERMANN0

Indirizzo, telefono, e-mail: Via Bellini, 49 - 72015 Fasano (BR)

Ente di appartenenza

DOVE SI TROVA LA PIANTA ?

Provincia FG BA BR TA LE Comune di: Fasano

Località/via ex. S.S. 16 Fasano-Ostuni

COORDINATE UTM WGS-84

Zona 33 x 34

Longitudine E: 17°22'25.27" Latitudine N: 40°49'37.07"

PROPRIETA'

Privata

Dati catastali - Foglio n.: 43 Particella n.: 1575

Pubblica

Dati del proprietario CONVERSANO Agnese/LEGROTTAGLIE Domenico

IN CHE AMBIENTE SI TROVA?

Ambiente Urbano

- Verde pubblico
 Verde privato

Ambiente Extraurbano

- Oliveto puro
 Oliveto consociato
 Oliveto + orto
 Oliveto infinito
 Oliveto sesto irregolare
 Oliveto sesto regolare

- Incolto
 Seminativo

- Ambienti naturali (*)
 Altro (*)

* Descrizione: _____

CARATTERISTICHE E DIMENSIONI DELLA PIANTA


L'albero ha un solo fusto? <input checked="" type="checkbox"/> SI <input type="checkbox"/> NO	La circonferenza del fusto è: <input checked="" type="checkbox"/> Integra <input type="checkbox"/> frammentaria (**)	Diametro del tronco a m 1,30 dal suolo reale o stimato (**) <input checked="" type="checkbox"/> tra 70 e 100 cm *** <input type="checkbox"/> tra 100 e 200 cm <input type="checkbox"/> oltre 200 cm	*** La pianta viene segnalata per: <input type="checkbox"/> forma o portamento <input type="checkbox"/> valore storico-culturale <input type="checkbox"/> localizzazione particolare
---	--	--	---

*** Motivazione della segnalazione

PERICOLI

- Cattiva coltivazione e manutenzione
 Urbanizzazione ed edificazione
 Abbandono

- Fuoco
 Rischio di taglio
 Altro: _____



Regione Puglia
Ass.to Ecologia
Ufficio Parchi

ELENCO DEGLI ULIVI MONUMENTALI - SCHEDA DI RILEVAMENTO -

L.R. 14/2007 - Art. 4

Codice identificativo

Foto Albero 586
Codice censimento
n. -----

Scheda n. 586

Data 08.04.2013

Rilevamento effettuato da:

Cognome CARRIERI Nome ERMANN0

Indirizzo, telefono, e-mail: Via Bellini, 49 - 72015 Fasano (BR)

Ente di appartenenza

DOVE SI TROVA LA PIANTA ?

Provincia FG BA BR TA LE Comune di: Fasano

Località/via ex. S.S. 16 Fasano-Ostuni

COORDINATE UTM WGS-84

Zona 33 x 34

Longitudine E: 17°22'24.84" Latitudine N: 40°49'36.87"

PROPRIETA'

Privata

Dati catastali - Foglio n.: 43 Particella n.: 1575

Pubblica

Dati del proprietario CONVERSANO Agnese/LEGROTTAGLIE Domenico

IN CHE AMBIENTE SI TROVA?

Ambiente Urbano

- Verde pubblico
 Verde privato

Ambiente Extraurbano

- Oliveto puro
 Oliveto consociato
 Oliveto + orto
 Oliveto infinito
 Oliveto sesto irregolare
 Oliveto sesto regolare

- Incolto
 Seminativo

- Ambienti naturali (*)
 Altro (*)

* Descrizione: _____

CARATTERISTICHE E DIMENSIONI DELLA PIANTA

L'albero ha un solo fusto?

- SI
 NO

La circonferenza del fusto è:

- Integra
 frammentaria (**)

Diametro del tronco a m 1,30 dal suolo reale o stimato (**)

- tra 70 e 100 cm ***
 tra 100 e 200 cm
 oltre 200 cm

*** La pianta viene segnalata per:


- forma o portamento
 valore storico-culturale
 localizzazione particolare

*** Motivazione della segnalazione

PERICOLI

- Cattiva coltivazione e manutenzione
 Urbanizzazione ed edificazione
 Abbandono

- Fuoco
 Rischio di taglio
 Altro: _____



Regione Puglia
Ass.to Ecologia
Ufficio Parchi

ELENCO DEGLI ULIVI MONUMENTALI - SCHEDA DI RILEVAMENTO -

L.R. 14/2007 - Art. 4

Codice identificativo

Foto Albero 587
Codice censimento
n. -----

Scheda n. 587

Data 08.04.2013

Rilevamento effettuato da:

Cognome CARRIERI Nome ERMANN0

Indirizzo, telefono, e-mail: Via Bellini, 49 - 72015 Fasano (BR)

Ente di appartenenza

DOVE SI TROVA LA PIANTA ?

Provincia FG BA BR TA LE Comune di: Fasano

Località/via ex. S.S. 16 Fasano-Ostuni

COORDINATE UTM WGS-84

Zona 33 x 34

Longitudine E: 17°22'24.47" Latitudine N: 40°49'36.66"

PROPRIETA'

Privata

Dati catastali - Foglio n.: 43 Particella n.: 1575

Pubblica

Dati del proprietario CONVERSANO Agnese/LEGROTTAGLIE Domenico

IN CHE AMBIENTE SI TROVA?

Ambiente Urbano

- Verde pubblico
 Verde privato

Ambiente Extraurbano

- | | | | |
|--|---|-------------------------------------|--|
| <input type="checkbox"/> Oliveto puro | <input type="checkbox"/> Oliveto infinito | <input type="checkbox"/> Incolto | <input type="checkbox"/> Ambienti naturali (*) |
| <input type="checkbox"/> Oliveto consociato | <input type="checkbox"/> Oliveto sesto irregolare | <input type="checkbox"/> Seminativo | <input type="checkbox"/> Altro (*) |
| <input checked="" type="checkbox"/> Oliveto + orto | <input type="checkbox"/> Oliveto sesto regolare | | |

* Descrizione: _____

CARATTERISTICHE E DIMENSIONI DELLA PIANTA

L'albero ha un solo fusto? <input checked="" type="checkbox"/> SI <input type="checkbox"/> NO	La circonferenza del fusto è: <input checked="" type="checkbox"/> Integra <input type="checkbox"/> frammentaria (**)	Diametro del tronco a m 1,30 dal suolo reale o stimato (**) <input checked="" type="checkbox"/> tra 70 e 100 cm *** <input type="checkbox"/> tra 100 e 200 cm <input type="checkbox"/> oltre 200 cm	*** La pianta viene segnalata per: <input type="checkbox"/> forma o portamento <input type="checkbox"/> valore storico-culturale <input type="checkbox"/> localizzazione particolare
---	--	--	---

*** Motivazione della segnalazione

PERICOLI

<input type="checkbox"/> Cattiva coltivazione e manutenzione	<input type="checkbox"/> Fuoco
<input checked="" type="checkbox"/> Urbanizzazione ed edificazione	<input type="checkbox"/> Rischio di taglio
<input type="checkbox"/> Abbandono	<input type="checkbox"/> Altro: _____



Regione Puglia
Ass.to Ecologia
Ufficio Parchi

ELENCO DEGLI ULIVI MONUMENTALI - SCHEDA DI RILEVAMENTO -

L.R. 14/2007 - Art. 4

Codice identificativo

Foto Albero 588
Codice censimento
n. -----

Scheda n. 588

Data 08.04.2013

Rilevamento effettuato da:

Cognome CARRIERI Nome ERMANN0

Indirizzo, telefono, e-mail: Via Bellini, 49 - 72015 Fasano (BR)

Ente di appartenenza

DOVE SI TROVA LA PIANTA ?

Provincia FG BA BR TA LE Comune di: Fasano

Località/via ex. S.S. 16 Fasano-Ostuni

COORDINATE UTM WGS-84

Zona 33 x 34

Longitudine E: 17°22'25.01" Latitudine N: 40°49'36.50"

PROPRIETA'

Privata

Dati catastali - Foglio n.: 43 Particella n.: 1575

Pubblica

Dati del proprietario CONVERSANO Agnese/LEGROTTAGLIE Domenico

IN CHE AMBIENTE SI TROVA?

Ambiente Urbano

- Verde pubblico
 Verde privato

Ambiente Extraurbano

- | | | | |
|--|---|-------------------------------------|--|
| <input type="checkbox"/> Oliveto puro | <input type="checkbox"/> Oliveto infinito | <input type="checkbox"/> Incolto | <input type="checkbox"/> Ambienti naturali (*) |
| <input type="checkbox"/> Oliveto consociato | <input type="checkbox"/> Oliveto sesto irregolare | <input type="checkbox"/> Seminativo | <input type="checkbox"/> Altro (*) |
| <input checked="" type="checkbox"/> Oliveto + orto | <input type="checkbox"/> Oliveto sesto regolare | | |

* Descrizione: _____

CARATTERISTICHE E DIMENSIONI DELLA PIANTA

L'albero ha un solo fusto? <input checked="" type="checkbox"/> SI <input type="checkbox"/> NO	La circonferenza del fusto è: <input checked="" type="checkbox"/> Integra <input type="checkbox"/> frammentaria (**)	Diametro del tronco a m 1,30 dal suolo reale o stimato (**) <input checked="" type="checkbox"/> tra 70 e 100 cm *** <input type="checkbox"/> tra 100 e 200 cm <input type="checkbox"/> oltre 200 cm	*** La pianta viene segnalata per: <input type="checkbox"/> forma o portamento <input type="checkbox"/> valore storico-culturale <input type="checkbox"/> localizzazione particolare
---	--	--	---

*** Motivazione della segnalazione

PERICOLI

<input type="checkbox"/> Cattiva coltivazione e manutenzione	<input type="checkbox"/> Fuoco
<input checked="" type="checkbox"/> Urbanizzazione ed edificazione	<input type="checkbox"/> Rischio di taglio
<input type="checkbox"/> Abbandono	<input type="checkbox"/> Altro: _____



Regione Puglia
Ass.to Ecologia
Ufficio Parchi

ELENCO DEGLI ULIVI MONUMENTALI - SCHEDA DI RILEVAMENTO -

L.R. 14/2007 - Art. 4

Codice identificativo

Foto Albero 589
Codice censimento
n. -----

Scheda n. 589

Data 08.04.2013

Rilevamento effettuato da:

Cognome CARRIERI Nome ERMANN0

Indirizzo, telefono, e-mail: Via Bellini, 49 - 72015 Fasano (BR)

Ente di appartenenza

DOVE SI TROVA LA PIANTA ?

Provincia FG BA BR TA LE Comune di: Fasano

Località/via ex. S.S. 16 Fasano-Ostuni

COORDINATE UTM WGS-84

Zona 33 x 34

Longitudine E: 17°22'25.36" Latitudine N: 40°49'36.36"

PROPRIETA'

Privata

Dati catastali - Foglio n.: 43 Particella n.: 1038

Pubblica

Dati del proprietario CONVERSANO Agnese/LEGROTTAGLIE Mario

IN CHE AMBIENTE SI TROVA?

Ambiente Urbano

- Verde pubblico
 Verde privato

Ambiente Extraurbano

- Oliveto puro
 Oliveto consociato
 Oliveto + orto

- Oliveto infinito
 Oliveto sesto irregolare
 Oliveto sesto regolare

- Incolto
 Seminativo

- Ambienti naturali (*)
 Altro (*)

* Descrizione: _____

CARATTERISTICHE E DIMENSIONI DELLA PIANTA

L'albero ha un solo fusto? <input checked="" type="checkbox"/> SI <input type="checkbox"/> NO	La circonferenza del fusto è: <input type="checkbox"/> Intgra <input checked="" type="checkbox"/> frammentaria (**)	Diametro del tronco a m 1,30 dal suolo reale o stimato (**) <input type="checkbox"/> tra 70 e 100 cm *** <input type="checkbox"/> tra 100 e 200 cm <input checked="" type="checkbox"/> oltre 200 cm	*** La pianta viene segnalata per: <input type="checkbox"/> forma o portamento <input type="checkbox"/> valore storico-culturale <input type="checkbox"/> localizzazione particolare
---	---	--	---

*** Motivazione della segnalazione

PERICOLI

- Cattiva coltivazione e manutenzione
 Urbanizzazione ed edificazione
 Abbandono

- Fuoco
 Rischio di taglio
 Altro: _____



Regione Puglia
Ass.to Ecologia
Ufficio Parchi

ELENCO DEGLI ULIVI MONUMENTALI - SCHEDA DI RILEVAMENTO -

L.R. 14/2007 – Art. 4

Codice identificativo

Foto Albero 590
Codice censimento
n. -----

Scheda n. 590

Data 08.04.2013

Rilevamento effettuato da:

Cognome CARRIERI Nome ERMANN0

Indirizzo, telefono, e-mail: Via Bellini, 49 – 72015 Fasano (BR)

Ente di appartenenza

DOVE SI TROVA LA PIANTA ?

Provincia FG BA BR TA LE Comune di: Fasano

Località/via ex. S.S. 16 Fasano-Ostuni

COORDINATE UTM WGS-84

Zona 33 x 34

Longitudine E: 17°22'25.70" Latitudine N: 40°49'36.22"

PROPRIETA'

Privata

Dati catastali - Foglio n.: 43 Particella n.: 1573

Pubblica

Dati del proprietario CONVERSANO Agnese/LEGROTTAGLIE Mario

IN CHE AMBIENTE SI TROVA?

Ambiente Urbano

- Verde pubblico
 Verde privato

Ambiente Extraurbano

- | | | | |
|--|---|-------------------------------------|--|
| <input type="checkbox"/> Oliveto puro | <input type="checkbox"/> Oliveto infinito | <input type="checkbox"/> Incolto | <input type="checkbox"/> Ambienti naturali (*) |
| <input type="checkbox"/> Oliveto consociato | <input type="checkbox"/> Oliveto sesto irregolare | <input type="checkbox"/> Seminativo | <input type="checkbox"/> Altro (*) |
| <input checked="" type="checkbox"/> Oliveto + orto | <input type="checkbox"/> Oliveto sesto regolare | | |

* Descrizione: _____

CARATTERISTICHE E DIMENSIONI DELLA PIANTA

L'albero ha un solo fusto? <input checked="" type="checkbox"/> SI <input type="checkbox"/> NO	La circonferenza del fusto è: <input checked="" type="checkbox"/> Intgra <input type="checkbox"/> frammentaria (**)	Diametro del tronco a m 1,30 dal suolo reale o stimato (**) <input checked="" type="checkbox"/> tra 70 e 100 cm *** <input type="checkbox"/> tra 100 e 200 cm <input type="checkbox"/> oltre 200 cm	*** La pianta viene segnalata per: <input type="checkbox"/> forma o portamento <input type="checkbox"/> valore storico-culturale <input type="checkbox"/> localizzazione particolare
---	---	--	---

*** Motivazione della segnalazione

PERICOLI

<input type="checkbox"/> Cattiva coltivazione e manutenzione <input checked="" type="checkbox"/> Urbanizzazione ed edificazione <input type="checkbox"/> Abbandono	<input type="checkbox"/> Fuoco <input type="checkbox"/> Rischio di taglio <input type="checkbox"/> Altro: _____
--	---



Regione Puglia
Ass.to Ecologia
Ufficio Parchi

ELENCO DEGLI ULIVI MONUMENTALI - SCHEDA DI RILEVAMENTO -

L.R. 14/2007 – Art. 4

Codice identificativo

Foto Albero 591
Codice censimento
n. -----

Scheda n. 591

Data 08.04.2013

Rilevamento effettuato da:

Cognome CARRIERI Nome ERMANN0

Indirizzo, telefono, e-mail: Via Bellini, 49 – 72015 Fasano (BR)

Ente di appartenenza

DOVE SI TROVA LA PIANTA ?

Provincia FG BA BR TA LE Comune di: Fasano

Località/via ex. S.S. 16 Fasano-Ostuni

COORDINATE UTM WGS-84

Zona 33 x 34

Longitudine E: 17°22'25.80" Latitudine N: 40°49'36.75"

PROPRIETA'

Privata

Dati catastali - Foglio n.: 43 Particella n.: 1038

Pubblica

Dati del proprietario CONVERSANO Agnese/LEGROTTAGLIE Mario

IN CHE AMBIENTE SI TROVA?

Ambiente Urbano

- Verde pubblico
 Verde privato

Ambiente Extraurbano

- | | | | |
|--|---|-------------------------------------|--|
| <input type="checkbox"/> Oliveto puro | <input type="checkbox"/> Oliveto infinito | <input type="checkbox"/> Incolto | <input type="checkbox"/> Ambienti naturali (*) |
| <input type="checkbox"/> Oliveto consociato | <input type="checkbox"/> Oliveto sesto irregolare | <input type="checkbox"/> Seminativo | <input type="checkbox"/> Altro (*) |
| <input checked="" type="checkbox"/> Oliveto + orto | <input type="checkbox"/> Oliveto sesto regolare | | |

* Descrizione: _____

CARATTERISTICHE E DIMENSIONI DELLA PIANTA

L'albero ha un solo fusto? <input checked="" type="checkbox"/> SI <input type="checkbox"/> NO	La circonferenza del fusto è: <input checked="" type="checkbox"/> Intgra <input type="checkbox"/> frammentaria (**)	Diametro del tronco a m 1,30 dal suolo reale o stimato (**) <input type="checkbox"/> tra 70 e 100 cm *** <input checked="" type="checkbox"/> tra 100 e 200 cm <input type="checkbox"/> oltre 200 cm	*** La pianta viene segnalata per: <input type="checkbox"/> forma o portamento <input type="checkbox"/> valore storico-culturale <input type="checkbox"/> localizzazione particolare
---	---	--	---

*** Motivazione della segnalazione

PERICOLI

<input type="checkbox"/> Cattiva coltivazione e manutenzione <input checked="" type="checkbox"/> Urbanizzazione ed edificazione <input type="checkbox"/> Abbandono	<input type="checkbox"/> Fuoco <input type="checkbox"/> Rischio di taglio <input type="checkbox"/> Altro: _____
--	---



Regione Puglia
Ass.to Ecologia
Ufficio Parchi

ELENCO DEGLI ULIVI MONUMENTALI - SCHEDA DI RILEVAMENTO -

L.R. 14/2007 - Art. 4

Codice identificativo

Foto Albero 592
Codice censimento
n. -----

Scheda n. 592

Data 08.04.2013

Rilevamento effettuato da:

Cognome CARRIERI Nome ERMANN0

Indirizzo, telefono, e-mail: Via Bellini, 49 - 72015 Fasano (BR)

Ente di appartenenza

DOVE SI TROVA LA PIANTA ?

Provincia FG BA BR TA LE Comune di: Fasano

Località/via ex. S.S. 16 Fasano-Ostuni

COORDINATE UTM WGS-84

Zona 33 x 34

Longitudine E: 17°22'26.28" Latitudine N: 40°49'37.15"

PROPRIETA'

Privata

Dati catastali - Foglio n.: 43 Particella n.: 1038

Pubblica

Dati del proprietario CONVERSANO Agnese/LEGROTTAGLIE Mario

IN CHE AMBIENTE SI TROVA?

Ambiente Urbano

- Verde pubblico
 Verde privato

Ambiente Extraurbano

- Oliveto puro
 Oliveto consociato
 Oliveto + orto
 Oliveto infinito
 Oliveto sesto irregolare
 Oliveto sesto regolare

- Incolto
 Seminativo

- Ambienti naturali (*)
 Altro (*)

* Descrizione: _____

CARATTERISTICHE E DIMENSIONI DELLA PIANTA

L'albero ha un solo fusto? <input checked="" type="checkbox"/> SI <input type="checkbox"/> NO	La circonferenza del fusto è: <input checked="" type="checkbox"/> Integra <input type="checkbox"/> frammentaria (**)	Diametro del tronco a m 1,30 dal suolo reale o stimato (**) <input type="checkbox"/> tra 70 e 100 cm *** <input checked="" type="checkbox"/> tra 100 e 200 cm <input type="checkbox"/> oltre 200 cm	*** La pianta viene segnalata per: <input type="checkbox"/> forma o portamento <input type="checkbox"/> valore storico-culturale <input type="checkbox"/> localizzazione particolare
---	--	--	---

*** Motivazione della segnalazione

PERICOLI

<input type="checkbox"/> Cattiva coltivazione e manutenzione	<input type="checkbox"/> Fuoco
<input checked="" type="checkbox"/> Urbanizzazione ed edificazione	<input type="checkbox"/> Rischio di taglio
<input type="checkbox"/> Abbandono	<input type="checkbox"/> Altro: _____



Regione Puglia
Ass.to Ecologia
Ufficio Parchi

ELENCO DEGLI ULIVI MONUMENTALI - SCHEDA DI RILEVAMENTO -

L.R. 14/2007 - Art. 4

Codice identificativo

Foto Albero 593
Codice censimento
n. -----

Scheda n. 593

Data 08.04.2013

Rilevamento effettuato da:

Cognome CARRIERI Nome ERMANN0

Indirizzo, telefono, e-mail: Via Bellini, 49 - 72015 Fasano (BR)

Ente di appartenenza

DOVE SI TROVA LA PIANTA ?

Provincia FG BA BR TA LE Comune di: Fasano

Località/via ex. S.S. 16 Fasano-Ostuni

COORDINATE UTM WGS-84

Zona 33 x 34

Longitudine E: 17°22'26.81" Latitudine N: 40°49'36.84"

PROPRIETA'

Privata

Dati catastali - Foglio n.: 43 Particella n.: 1573

Pubblica

Dati del proprietario CONVERSANO Agnese/LEGROTTAGLIE Mario

IN CHE AMBIENTE SI TROVA?

Ambiente Urbano

- Verde pubblico
 Verde privato

Ambiente Extraurbano

- Oliveto puro
 Oliveto consociato
 Oliveto + orto
 Oliveto infinito
 Oliveto sesto irregolare
 Oliveto sesto regolare

- Incolto
 Seminativo

- Ambienti naturali (*)
 Altro (*)

* Descrizione: _____

CARATTERISTICHE E DIMENSIONI DELLA PIANTA

L'albero ha un solo fusto? <input checked="" type="checkbox"/> SI <input type="checkbox"/> NO	La circonferenza del fusto è: <input checked="" type="checkbox"/> Integra <input type="checkbox"/> frammentaria (**)	Diametro del tronco a m 1,30 dal suolo reale o stimato (**) <input type="checkbox"/> tra 70 e 100 cm *** <input checked="" type="checkbox"/> tra 100 e 200 cm <input type="checkbox"/> oltre 200 cm	*** La pianta viene segnalata per: <input type="checkbox"/> forma o portamento <input type="checkbox"/> valore storico-culturale <input type="checkbox"/> localizzazione particolare
---	--	--	---

*** Motivazione della segnalazione

PERICOLI

- Cattiva coltivazione e manutenzione
 Urbanizzazione ed edificazione
 Abbandono

- Fuoco
 Rischio di taglio
 Altro: _____



Regione Puglia
Ass.to Ecologia
Ufficio Parchi

ELENCO DEGLI ULIVI MONUMENTALI - SCHEDA DI RILEVAMENTO -

L.R. 14/2007 - Art. 4

Codice identificativo

Foto Albero 594
Codice censimento
n. -----

Scheda n. 594

Data 08.04.2013

Rilevamento effettuato da:

Cognome CARRIERI Nome ERMANN0

Indirizzo, telefono, e-mail: Via Bellini, 49 - 72015 Fasano (BR)

Ente di appartenenza

DOVE SI TROVA LA PIANTA ?

Provincia FG BA BR TA LE Comune di: Fasano

Località/via ex. S.S. 16 Fasano-Ostuni

COORDINATE UTM WGS-84

Zona 33 x 34

Longitudine E: 17°22'26.40" Latitudine N: 40°49'36.65"

PROPRIETA'

Privata

Dati catastali - Foglio n.: 43 Particella n.: 1573

Pubblica

Dati del proprietario CONVERSANO Agnese/LEGROTTAGLIE Mario

IN CHE AMBIENTE SI TROVA?

Ambiente Urbano

- Verde pubblico
 Verde privato

Ambiente Extraurbano

- | | | | |
|--|---|-------------------------------------|--|
| <input type="checkbox"/> Oliveto puro | <input type="checkbox"/> Oliveto infinito | <input type="checkbox"/> Incolto | <input type="checkbox"/> Ambienti naturali (*) |
| <input type="checkbox"/> Oliveto consociato | <input type="checkbox"/> Oliveto sesto irregolare | <input type="checkbox"/> Seminativo | <input type="checkbox"/> Altro (*) |
| <input checked="" type="checkbox"/> Oliveto + orto | <input type="checkbox"/> Oliveto sesto regolare | | |

* Descrizione: _____

CARATTERISTICHE E DIMENSIONI DELLA PIANTA

L'albero ha un solo fusto? <input checked="" type="checkbox"/> SI <input type="checkbox"/> NO	La circonferenza del fusto è: <input checked="" type="checkbox"/> Integra <input type="checkbox"/> frammentaria (**)	Diametro del tronco a m 1,30 dal suolo reale o stimato (**) <input checked="" type="checkbox"/> tra 70 e 100 cm *** <input type="checkbox"/> tra 100 e 200 cm <input type="checkbox"/> oltre 200 cm	*** La pianta viene segnalata per: <input type="checkbox"/> forma o portamento <input type="checkbox"/> valore storico-culturale <input type="checkbox"/> localizzazione particolare
---	--	--	---

*** Motivazione della segnalazione

PERICOLI

<input type="checkbox"/> Cattiva coltivazione e manutenzione	<input type="checkbox"/> Fuoco
<input checked="" type="checkbox"/> Urbanizzazione ed edificazione	<input type="checkbox"/> Rischio di taglio
<input type="checkbox"/> Abbandono	<input type="checkbox"/> Altro: _____



Regione Puglia
Ass.to Ecologia
Ufficio Parchi

ELENCO DEGLI ULIVI MONUMENTALI - SCHEDA DI RILEVAMENTO -

L.R. 14/2007 - Art. 4

Codice identificativo

Foto Albero 595
Codice censimento
n. -----

Scheda n. 595

Data 08.04.2013

Rilevamento effettuato da:

Cognome CARRIERI Nome ERMANN0

Indirizzo, telefono, e-mail: Via Bellini, 49 - 72015 Fasano (BR)

Ente di appartenenza

DOVE SI TROVA LA PIANTA ?

Provincia FG BA BR TA LE Comune di: Fasano

Località/via ex. S.S. 16 Fasano-Ostuni

COORDINATE UTM WGS-84

Zona 33 x 34

Longitudine E: 17°22'26.40" Latitudine N: 40°49'36.65"

PROPRIETA'

- Privata
 Pubblica

Dati catastali - Foglio n.: 43 Particella n.: 1573

Dati del proprietario CONVERSANO Agnese/LEGROTTAGLIE Mario

IN CHE AMBIENTE SI TROVA?

Ambiente Urbano

- Verde pubblico
 Verde privato

Ambiente Extraurbano

- | | | | |
|--|---|-------------------------------------|--|
| <input type="checkbox"/> Oliveto puro | <input type="checkbox"/> Oliveto infinito | <input type="checkbox"/> Incolto | <input type="checkbox"/> Ambienti naturali (*) |
| <input type="checkbox"/> Oliveto consociato | <input type="checkbox"/> Oliveto sesto irregolare | <input type="checkbox"/> Seminativo | <input type="checkbox"/> Altro (*) |
| <input checked="" type="checkbox"/> Oliveto + orto | <input type="checkbox"/> Oliveto sesto regolare | | |

* Descrizione: _____

CARATTERISTICHE E DIMENSIONI DELLA PIANTA

L'albero ha un solo fusto? <input checked="" type="checkbox"/> SI <input type="checkbox"/> NO	La circonferenza del fusto è: <input checked="" type="checkbox"/> Integra <input type="checkbox"/> frammentaria (**)	Diametro del tronco a m 1,30 dal suolo reale o stimato (**) <input checked="" type="checkbox"/> tra 70 e 100 cm *** <input type="checkbox"/> tra 100 e 200 cm <input type="checkbox"/> oltre 200 cm	*** La pianta viene segnalata per: <input type="checkbox"/> forma o portamento <input type="checkbox"/> valore storico-culturale <input type="checkbox"/> localizzazione particolare
---	--	--	---

*** Motivazione della segnalazione

PERICOLI

<input type="checkbox"/> Cattiva coltivazione e manutenzione	<input type="checkbox"/> Fuoco
<input checked="" type="checkbox"/> Urbanizzazione ed edificazione	<input type="checkbox"/> Rischio di taglio
<input type="checkbox"/> Abbandono	<input type="checkbox"/> Altro: _____



Regione Puglia
Ass.to Ecologia
Ufficio Parchi

ELENCO DEGLI ULIVI MONUMENTALI - SCHEDA DI RILEVAMENTO -

L.R. 14/2007 - Art. 4

Codice identificativo

Foto Albero 596
Codice censimento
n. -----

Scheda n. 596

Data 08.04.2013

Rilevamento effettuato da:

Cognome CARRIERI Nome ERMANN0

Indirizzo, telefono, e-mail: Via Bellini, 49 - 72015 Fasano (BR)

Ente di appartenenza

DOVE SI TROVA LA PIANTA ?

Provincia FG BA BR TA LE Comune di: Fasano

Località/via ex. S.S. 16 Fasano-Ostuni

COORDINATE UTM WGS-84

Zona 33 x 34

Longitudine E: 17°22'27.38" Latitudine N: 40°49'36.32"

PROPRIETA'

Privata

Dati catastali - Foglio n.: 43 Particella n.: 1573

Pubblica

Dati del proprietario CONVERSANO Agnese/LEGROTTAGLIE Mario

IN CHE AMBIENTE SI TROVA?

Ambiente Urbano

- Verde pubblico
 Verde privato

Ambiente Extraurbano

- | | | | |
|--|---|-------------------------------------|--|
| <input type="checkbox"/> Oliveto puro | <input type="checkbox"/> Oliveto infinito | <input type="checkbox"/> Incolto | <input type="checkbox"/> Ambienti naturali (*) |
| <input type="checkbox"/> Oliveto consociato | <input type="checkbox"/> Oliveto sesto irregolare | <input type="checkbox"/> Seminativo | <input type="checkbox"/> Altro (*) |
| <input checked="" type="checkbox"/> Oliveto + orto | <input type="checkbox"/> Oliveto sesto regolare | | |

* Descrizione: _____

CARATTERISTICHE E DIMENSIONI DELLA PIANTA

L'albero ha un solo fusto? <input checked="" type="checkbox"/> SI <input type="checkbox"/> NO	La circonferenza del fusto è: <input checked="" type="checkbox"/> Integra <input type="checkbox"/> frammentaria (**)	Diametro del tronco a m 1,30 dal suolo reale o stimato (**) <input checked="" type="checkbox"/> tra 70 e 100 cm *** <input type="checkbox"/> tra 100 e 200 cm <input type="checkbox"/> oltre 200 cm	*** La pianta viene segnalata per: <input type="checkbox"/> forma o portamento <input type="checkbox"/> valore storico-culturale <input type="checkbox"/> localizzazione particolare
---	--	--	---

*** Motivazione della segnalazione

PERICOLI

<input type="checkbox"/> Cattiva coltivazione e manutenzione	<input type="checkbox"/> Fuoco
<input checked="" type="checkbox"/> Urbanizzazione ed edificazione	<input type="checkbox"/> Rischio di taglio
<input type="checkbox"/> Abbandono	<input type="checkbox"/> Altro: _____



Regione Puglia
Ass.to Ecologia
Ufficio Parchi

ELENCO DEGLI ULIVI MONUMENTALI - SCHEDA DI RILEVAMENTO -

L.R. 14/2007 – Art. 4

Codice identificativo

Foto Albero 597
Codice censimento
n. -----

Scheda n. 597

Data 08.04.2013

Rilevamento effettuato da:

Cognome CARRIERI Nome ERMANN0

Indirizzo, telefono, e-mail: Via Bellini, 49 – 72015 Fasano (BR)

Ente di appartenenza

DOVE SI TROVA LA PIANTA ?

Provincia FG BA BR TA LE Comune di: Fasano

Località/via ex. S.S. 16 Fasano-Ostuni

COORDINATE UTM WGS-84

Zona 33 x 34

Longitudine E: 17°22'26.87" Latitudine N: 40°49'36.04"

PROPRIETA'

Privata

Dati catastali - Foglio n.: 43 Particella n.: 1573

Pubblica

Dati del proprietario CONVERSANO Agnese/LEGROTTAGLIE Mario

IN CHE AMBIENTE SI TROVA?

Ambiente Urbano

- Verde pubblico
 Verde privato

Ambiente Extraurbano

- | | | | |
|--|---|-------------------------------------|--|
| <input type="checkbox"/> Oliveto puro | <input type="checkbox"/> Oliveto infinito | <input type="checkbox"/> Incolto | <input type="checkbox"/> Ambienti naturali (*) |
| <input type="checkbox"/> Oliveto consociato | <input type="checkbox"/> Oliveto sesto irregolare | <input type="checkbox"/> Seminativo | <input type="checkbox"/> Altro (*) |
| <input checked="" type="checkbox"/> Oliveto + orto | <input type="checkbox"/> Oliveto sesto regolare | | |

* Descrizione: _____

CARATTERISTICHE E DIMENSIONI DELLA PIANTA

L'albero ha un solo fusto? <input checked="" type="checkbox"/> SI <input type="checkbox"/> NO	La circonferenza del fusto è: <input checked="" type="checkbox"/> Intgra <input type="checkbox"/> frammentaria (**)	Diametro del tronco a m 1,30 dal suolo reale o stimato (**) <input type="checkbox"/> tra 70 e 100 cm *** <input checked="" type="checkbox"/> tra 100 e 200 cm <input type="checkbox"/> oltre 200 cm	*** La pianta viene segnalata per: <input type="checkbox"/> forma o portamento <input type="checkbox"/> valore storico-culturale <input type="checkbox"/> localizzazione particolare
---	---	--	---

*** Motivazione della segnalazione

PERICOLI

<input type="checkbox"/> Cattiva coltivazione e manutenzione <input checked="" type="checkbox"/> Urbanizzazione ed edificazione <input type="checkbox"/> Abbandono	<input type="checkbox"/> Fuoco <input type="checkbox"/> Rischio di taglio <input type="checkbox"/> Altro: _____
--	---



Regione Puglia
Ass.to Ecologia
Ufficio Parchi

ELENCO DEGLI ULIVI MONUMENTALI - SCHEDA DI RILEVAMENTO -

L.R. 14/2007 - Art. 4

Codice identificativo

Foto Albero 598
Codice censimento
n. -----

Scheda n. 598

Data 08.04.2013

Rilevamento effettuato da:

Cognome CARRIERI Nome ERMANN0

Indirizzo, telefono, e-mail: Via Bellini, 49 - 72015 Fasano (BR)

Ente di appartenenza

DOVE SI TROVA LA PIANTA ?

Provincia FG BA BR TA LE Comune di: Fasano

Località/via ex. S.S. 16 Fasano-Ostuni

COORDINATE UTM WGS-84

Zona 33 x 34

Longitudine E: 17°22'27.37" Latitudine N: 40°49'35.50"

PROPRIETA'

Privata

Dati catastali - Foglio n.: 43 Particella n.: 1573

Pubblica

Dati del proprietario CONVERSANO Agnese/LEGROTTAGLIE Mario

IN CHE AMBIENTE SI TROVA?

Ambiente Urbano

- Verde pubblico
 Verde privato

Ambiente Extraurbano

- Oliveto puro
 Oliveto consociato
 Oliveto + orto
 Oliveto infinito
 Oliveto sesto irregolare
 Oliveto sesto regolare

- Incolto
 Seminativo

- Ambienti naturali (*)
 Altro (*)

* Descrizione: _____

CARATTERISTICHE E DIMENSIONI DELLA PIANTA

L'albero ha un solo fusto? <input checked="" type="checkbox"/> SI <input type="checkbox"/> NO	La circonferenza del fusto è: <input checked="" type="checkbox"/> Integra <input type="checkbox"/> frammentaria (**)	Diametro del tronco a m 1,30 dal suolo reale o stimato (**) <input checked="" type="checkbox"/> tra 70 e 100 cm *** <input type="checkbox"/> tra 100 e 200 cm <input type="checkbox"/> oltre 200 cm	*** La pianta viene segnalata per: <input type="checkbox"/> forma o portamento <input type="checkbox"/> valore storico-culturale <input type="checkbox"/> localizzazione particolare
---	--	--	---

*** Motivazione della segnalazione

PERICOLI

- Cattiva coltivazione e manutenzione
 Urbanizzazione ed edificazione
 Abbandono

- Fuoco
 Rischio di taglio
 Altro: _____



Regione Puglia
Ass.to Ecologia
Ufficio Parchi

ELENCO DEGLI ULIVI MONUMENTALI - SCHEDA DI RILEVAMENTO -

L.R. 14/2007 - Art. 4

Codice identificativo

Foto Albero 599
Codice censimento
n. -----

Scheda n. 599

Data 08.04.2013

Rilevamento effettuato da:

Cognome CARRIERI Nome ERMANN0

Indirizzo, telefono, e-mail: Via Bellini, 49 - 72015 Fasano (BR)

Ente di appartenenza

DOVE SI TROVA LA PIANTA ?

Provincia FG BA BR TA LE Comune di: Fasano

Località/via ex. S.S. 16 Fasano-Ostuni

COORDINATE UTM WGS-84

Zona 33 x 34

Longitudine E: 17°22'26.61" Latitudine N: 40°49'35.48"

PROPRIETA'

Privata

Dati catastali - Foglio n.: 43 Particella n.: 1573

Pubblica

Dati del proprietario CONVERSANO Agnese/LEGROTTAGLIE Mario

IN CHE AMBIENTE SI TROVA?

Ambiente Urbano

- Verde pubblico
 Verde privato

Ambiente Extraurbano

- | | | | |
|--|---|-------------------------------------|--|
| <input type="checkbox"/> Oliveto puro | <input type="checkbox"/> Oliveto infinito | <input type="checkbox"/> Incolto | <input type="checkbox"/> Ambienti naturali (*) |
| <input type="checkbox"/> Oliveto consociato | <input type="checkbox"/> Oliveto sesto irregolare | <input type="checkbox"/> Seminativo | <input type="checkbox"/> Altro (*) |
| <input checked="" type="checkbox"/> Oliveto + orto | <input type="checkbox"/> Oliveto sesto regolare | | |

* Descrizione: _____

CARATTERISTICHE E DIMENSIONI DELLA PIANTA

L'albero ha un solo fusto? <input checked="" type="checkbox"/> SI <input type="checkbox"/> NO	La circonferenza del fusto è: <input checked="" type="checkbox"/> Integra <input type="checkbox"/> frammentaria (**)	Diametro del tronco a m 1,30 dal suolo reale o stimato (**) <input type="checkbox"/> tra 70 e 100 cm *** <input type="checkbox"/> tra 100 e 200 cm <input checked="" type="checkbox"/> oltre 200 cm	*** La pianta viene segnalata per: <input type="checkbox"/> forma o portamento <input type="checkbox"/> valore storico-culturale <input type="checkbox"/> localizzazione particolare
---	--	--	---

*** Motivazione della segnalazione

PERICOLI

<input type="checkbox"/> Cattiva coltivazione e manutenzione	<input type="checkbox"/> Fuoco
<input checked="" type="checkbox"/> Urbanizzazione ed edificazione	<input type="checkbox"/> Rischio di taglio
<input type="checkbox"/> Abbandono	<input type="checkbox"/> Altro: _____



Regione Puglia
Ass.to Ecologia
Ufficio Parchi

ELENCO DEGLI ULIVI MONUMENTALI - SCHEDA DI RILEVAMENTO -

L.R. 14/2007 - Art. 4

Codice identificativo

Foto Albero 600
Codice censimento
n. 0094600

Scheda n. 600

Data 08.04.2013

Rilevamento effettuato da:

Cognome CARRIERI Nome ERMANN0

Indirizzo, telefono, e-mail: Via Bellini, 49 - 72015 Fasano (BR)

Ente di appartenenza

DOVE SI TROVA LA PIANTA ?

Provincia FG BA BR TA LE Comune di: Fasano

Località/via ex. S.S. 16 Fasano-Ostuni

COORDINATE UTM WGS-84

Zona 33 x 34

Longitudine E: 17°22'25.98" Latitudine N: 40°49'47.06"

PROPRIETA'

- Privata
 Pubblica

Dati catastali - Foglio n.: 43 Particella n.: 1579

Dati del proprietario CDA DIAGNOSTICA PER IMMAGINI S.R.L.

IN CHE AMBIENTE SI TROVA?

Ambiente Urbano

- Verde pubblico
 Verde privato

Ambiente Extraurbano

- | | | | |
|--|---|-------------------------------------|--|
| <input checked="" type="checkbox"/> Oliveto puro | <input type="checkbox"/> Oliveto infinito | <input type="checkbox"/> Incolto | <input type="checkbox"/> Ambienti naturali (*) |
| <input type="checkbox"/> Oliveto consociato | <input type="checkbox"/> Oliveto sesto irregolare | <input type="checkbox"/> Seminativo | <input type="checkbox"/> Altro (*) |
| <input type="checkbox"/> Oliveto + orto | <input type="checkbox"/> Oliveto sesto regolare | | |

* Descrizione: _____

CARATTERISTICHE E DIMENSIONI DELLA PIANTA

L'albero ha un solo fusto? <input checked="" type="checkbox"/> SI <input type="checkbox"/> NO	La circonferenza del fusto è: <input type="checkbox"/> Intgra <input checked="" type="checkbox"/> frammentaria (**)	Diametro del tronco a m 1,30 dal suolo reale o stimato (**) <input type="checkbox"/> tra 70 e 100 cm *** <input checked="" type="checkbox"/> tra 100 e 200 cm <input type="checkbox"/> oltre 200 cm	*** La pianta viene segnalata per: <input type="checkbox"/> forma o portamento <input type="checkbox"/> valore storico-culturale <input type="checkbox"/> localizzazione particolare
---	---	--	---

*** Motivazione della segnalazione

PERICOLI

<input type="checkbox"/> Cattiva coltivazione e manutenzione	<input type="checkbox"/> Fuoco
<input checked="" type="checkbox"/> Urbanizzazione ed edificazione	<input type="checkbox"/> Rischio di taglio
<input type="checkbox"/> Abbandono	<input type="checkbox"/> Altro: _____



Regione Puglia
Ass.to Ecologia
Ufficio Parchi

ELENCO DEGLI ULIVI MONUMENTALI - SCHEDA DI RILEVAMENTO -

L.R. 14/2007 - Art. 4

Codice identificativo

Foto Albero 601
Codice censimento
n. 0094418

Scheda n. 601

Data 08.04.2013

Rilevamento effettuato da:

Cognome CARRIERI Nome ERMANN0

Indirizzo, telefono, e-mail: Via Bellini, 49 - 72015 Fasano (BR)

Ente di appartenenza

DOVE SI TROVA LA PIANTA ?

Provincia FG BA BR TA LE Comune di: Fasano

Località/via ex. S.S. 16 Fasano-Ostuni

COORDINATE UTM WGS-84

Zona 33 x 34

Longitudine E: 17°22'25.66" Latitudine N: 40°49'46.79"

PROPRIETA'

Privata

Dati catastali - Foglio n.: 43 Particella n.: 1579

Pubblica

Dati del proprietario CDA DIAGNOSTICA PER IMMAGINI S.R.L.

IN CHE AMBIENTE SI TROVA?

Ambiente Urbano

- Verde pubblico
 Verde privato

Ambiente Extraurbano

- Oliveto puro
 Oliveto consociato
 Oliveto + orto

- Oliveto infinito
 Oliveto sesto irregolare
 Oliveto sesto regolare

- Incolto
 Seminativo

- Ambienti naturali (*)
 Altro (*)

* Descrizione: _____

CARATTERISTICHE E DIMENSIONI DELLA PIANTA


L'albero ha un solo fusto? <input checked="" type="checkbox"/> SI <input type="checkbox"/> NO	La circonferenza del fusto è: <input checked="" type="checkbox"/> Integra <input type="checkbox"/> frammentaria (**)	Diametro del tronco a m 1,30 dal suolo reale o stimato (**) <input type="checkbox"/> tra 70 e 100 cm *** <input checked="" type="checkbox"/> tra 100 e 200 cm <input type="checkbox"/> oltre 200 cm	*** La pianta viene segnalata per: <input type="checkbox"/> forma o portamento <input type="checkbox"/> valore storico-culturale <input type="checkbox"/> localizzazione particolare
---	--	--	---

*** Motivazione della segnalazione

PERICOLI

- Cattiva coltivazione e manutenzione
 Urbanizzazione ed edificazione
 Abbandono

- Fuoco
 Rischio di taglio
 Altro: _____



Regione Puglia
Ass.to Ecologia
Ufficio Parchi

ELENCO DEGLI ULIVI MONUMENTALI - SCHEDA DI RILEVAMENTO -

L.R. 14/2007 - Art. 4

Codice identificativo

Foto Albero 602
Codice censimento
n. 0094541

Scheda n. 602

Data 08.04.2013

Rilevamento effettuato da:

Cognome CARRIERI Nome ERMANN0

Indirizzo, telefono, e-mail: Via Bellini, 49 - 72015 Fasano (BR)

Ente di appartenenza

DOVE SI TROVA LA PIANTA ?

Provincia FG BA BR TA LE Comune di: Fasano

Località/via ex. S.S. 16 Fasano-Ostuni

COORDINATE UTM WGS-84

Zona 33 x 34

Longitudine E: 17°22'25.16" Latitudine N: 40°49'46.68"

PROPRIETA'

Privata

Dati catastali - Foglio n.: 43 Particella n.: 1579

Pubblica

Dati del proprietario CDA DIAGNOSTICA PER IMMAGINI S.R.L.

IN CHE AMBIENTE SI TROVA?

Ambiente Urbano

- Verde pubblico
 Verde privato

Ambiente Extraurbano

- Oliveto puro
 Oliveto consociato
 Oliveto + orto

- Oliveto infinito
 Oliveto sesto irregolare
 Oliveto sesto regolare

- Incolto
 Seminativo

- Ambienti naturali (*)
 Altro (*)

* Descrizione: _____

CARATTERISTICHE E DIMENSIONI DELLA PIANTA

L'albero ha un solo fusto? <input checked="" type="checkbox"/> SI <input type="checkbox"/> NO	La circonferenza del fusto è: <input checked="" type="checkbox"/> Intgra <input type="checkbox"/> frammentaria (**)	Diametro del tronco a m 1,30 dal suolo reale o stimato (**) <input type="checkbox"/> tra 70 e 100 cm *** <input checked="" type="checkbox"/> tra 100 e 200 cm <input type="checkbox"/> oltre 200 cm	*** La pianta viene segnalata per: <input type="checkbox"/> forma o portamento <input type="checkbox"/> valore storico-culturale <input type="checkbox"/> localizzazione particolare
---	---	--	---

*** Motivazione della segnalazione

PERICOLI

<input type="checkbox"/> Cattiva coltivazione e manutenzione	<input type="checkbox"/> Fuoco
<input checked="" type="checkbox"/> Urbanizzazione ed edificazione	<input type="checkbox"/> Rischio di taglio
<input type="checkbox"/> Abbandono	<input type="checkbox"/> Altro: _____



Regione Puglia
Ass.to Ecologia
Ufficio Parchi

ELENCO DEGLI ULIVI MONUMENTALI - SCHEDA DI RILEVAMENTO -

L.R. 14/2007 – Art. 4

Codice identificativo

Foto Albero 603
Codice censimento
n. -----

Scheda n. 603

Data 08.04.2013

Rilevamento effettuato da:

Cognome CARRIERI Nome ERMANN0

Indirizzo, telefono, e-mail: Via Bellini, 49 – 72015 Fasano (BR)

Ente di appartenenza

DOVE SI TROVA LA PIANTA ?

Provincia FG BA BR TA LE Comune di: Fasano

Località/via ex. S.S. 16 Fasano-Ostuni

COORDINATE UTM WGS-84

Zona 33 x 34

Longitudine E: 17°22'24.60" Latitudine N: 40°49'46.69"

PROPRIETA'

Privata

Dati catastali - Foglio n.: 43 Particella n.: 1579

Pubblica

Dati del proprietario CDA DIAGNOSTICA PER IMMAGINI S.R.L.

IN CHE AMBIENTE SI TROVA?

Ambiente Urbano

- Verde pubblico
 Verde privato

Ambiente Extraurbano

- Oliveto puro
 Oliveto consociato
 Oliveto + orto

- Oliveto infinito
 Oliveto sesto irregolare
 Oliveto sesto regolare

- Incolto
 Seminativo

- Ambienti naturali (*)
 Altro (*)

* Descrizione: _____

CARATTERISTICHE E DIMENSIONI DELLA PIANTA

L'albero ha un solo fusto? <input checked="" type="checkbox"/> SI <input type="checkbox"/> NO	La circonferenza del fusto è: <input checked="" type="checkbox"/> Intgra <input type="checkbox"/> frammentaria (**)	Diametro del tronco a m 1,30 dal suolo reale o stimato (**) <input checked="" type="checkbox"/> tra 70 e 100 cm *** <input type="checkbox"/> tra 100 e 200 cm <input type="checkbox"/> oltre 200 cm	*** La pianta viene segnalata per: <input type="checkbox"/> forma o portamento <input type="checkbox"/> valore storico-culturale <input type="checkbox"/> localizzazione particolare
---	---	--	---

*** Motivazione della segnalazione

PERICOLI

<input type="checkbox"/> Cattiva coltivazione e manutenzione <input checked="" type="checkbox"/> Urbanizzazione ed edificazione <input type="checkbox"/> Abbandono	<input type="checkbox"/> Fuoco <input type="checkbox"/> Rischio di taglio <input type="checkbox"/> Altro: _____
--	---



Regione Puglia
Ass.to Ecologia
Ufficio Parchi

ELENCO DEGLI ULIVI MONUMENTALI - SCHEDA DI RILEVAMENTO -

L.R. 14/2007 - Art. 4

Codice identificativo

Foto Albero 604
Codice censimento
n. 0094271

Scheda n. 604

Data 08.04.2013

Rilevamento effettuato da:

Cognome CARRIERI Nome ERMANN0

Indirizzo, telefono, e-mail: Via Bellini, 49 - 72015 Fasano (BR)

Ente di appartenenza

DOVE SI TROVA LA PIANTA ?

Provincia FG BA BR TA LE Comune di: Fasano

Località/via ex. S.S. 16 Fasano-Ostuni

COORDINATE UTM WGS-84

Zona 33 x 34

Longitudine E: 17°22'24.43" Latitudine N: 40°49'46.27"

PROPRIETA'

Privata

Dati catastali - Foglio n.: 43 Particella n.: 1579

Pubblica

Dati del proprietario CDA DIAGNOSTICA PER IMMAGINI S.R.L.

IN CHE AMBIENTE SI TROVA?

Ambiente Urbano

- Verde pubblico
 Verde privato

Ambiente Extraurbano

- Oliveto puro
 Oliveto consociato
 Oliveto + orto

- Oliveto infinito
 Oliveto sesto irregolare
 Oliveto sesto regolare

- Incolto
 Seminativo

- Ambienti naturali (*)
 Altro (*)

* Descrizione: _____

CARATTERISTICHE E DIMENSIONI DELLA PIANTA


L'albero ha un solo fusto? <input checked="" type="checkbox"/> SI <input type="checkbox"/> NO	La circonferenza del fusto è: <input checked="" type="checkbox"/> Integra <input type="checkbox"/> frammentaria (**)	Diametro del tronco a m 1,30 dal suolo reale o stimato (**) <input type="checkbox"/> tra 70 e 100 cm *** <input checked="" type="checkbox"/> tra 100 e 200 cm <input type="checkbox"/> oltre 200 cm	*** La pianta viene segnalata per: <input type="checkbox"/> forma o portamento <input type="checkbox"/> valore storico-culturale <input type="checkbox"/> localizzazione particolare
---	--	--	---

*** Motivazione della segnalazione

PERICOLI

- Cattiva coltivazione e manutenzione
 Urbanizzazione ed edificazione
 Abbandono

- Fuoco
 Rischio di taglio
 Altro: _____



Regione Puglia
Ass.to Ecologia
Ufficio Parchi

ELENCO DEGLI ULIVI MONUMENTALI - SCHEDA DI RILEVAMENTO -

L.R. 14/2007 - Art. 4

Codice identificativo

Foto Albero 605
Codice censimento
n. 0094357

Scheda n. 605

Data 08.04.2013

Rilevamento effettuato da:

Cognome CARRIERI Nome ERMANN0

Indirizzo, telefono, e-mail: Via Bellini, 49 - 72015 Fasano (BR)

Ente di appartenenza

DOVE SI TROVA LA PIANTA ?

Provincia FG BA BR TA LE Comune di: Fasano

Località/via ex. S.S. 16 Fasano-Ostuni

COORDINATE UTM WGS-84

Zona 33 x 34

Longitudine E: 17°22'24.16" Latitudine N: 40°49'46.2761"

PROPRIETA'

Privata

Dati catastali - Foglio n.: 43 Particella n.: 1579

Pubblica

Dati del proprietario CDA DIAGNOSTICA PER IMMAGINI S.R.L.

IN CHE AMBIENTE SI TROVA?

Ambiente Urbano

- Verde pubblico
 Verde privato

Ambiente Extraurbano

- Oliveto puro
 Oliveto consociato
 Oliveto + orto

- Oliveto infinito
 Oliveto sesto irregolare
 Oliveto sesto regolare

- Incolto
 Seminativo

- Ambienti naturali (*)
 Altro (*)

* Descrizione: _____

CARATTERISTICHE E DIMENSIONI DELLA PIANTA

L'albero ha un solo fusto? <input checked="" type="checkbox"/> SI <input type="checkbox"/> NO	La circonferenza del fusto è: <input checked="" type="checkbox"/> Integra <input type="checkbox"/> frammentaria (**)	Diametro del tronco a m 1,30 dal suolo reale o stimato (**) <input checked="" type="checkbox"/> tra 70 e 100 cm *** <input type="checkbox"/> tra 100 e 200 cm <input type="checkbox"/> oltre 200 cm	*** La pianta viene segnalata per: <input type="checkbox"/> forma o portamento <input type="checkbox"/> valore storico-culturale <input type="checkbox"/> localizzazione particolare
---	--	--	---

*** Motivazione della segnalazione

PERICOLI

- Cattiva coltivazione e manutenzione
 Urbanizzazione ed edificazione
 Abbandono

- Fuoco
 Rischio di taglio
 Altro: _____



Regione Puglia
Ass.to Ecologia
Ufficio Parchi

ELENCO DEGLI ULIVI MONUMENTALI - SCHEDA DI RILEVAMENTO -

L.R. 14/2007 - Art. 4

Codice identificativo

Foto Albero 605
Codice censimento
n. -----

Scheda n. 606

Data 28.11.2011

Rilevamento effettuato da:

Cognome CARRIERI Nome ERMANN0

Indirizzo, telefono, e-mail: Via Bellini, 49 - 72015 Fasano (BR)

Ente di appartenenza

DOVE SI TROVA LA PIANTA ?

Provincia FG BA BR TA LE Comune di: Fasano

Località/via ex. S.S. 16 Fasano-Ostuni

COORDINATE UTM WGS-84

Zona 33 x 34

Longitudine E: 17°22'36.83" Latitudine N: 40°49'43.41"

PROPRIETA'

- Privata
 Pubblica

Dati catastali - Foglio n.: 43 Particella n.: 203

Dati del proprietario COLUCCI Maria/Vita

IN CHE AMBIENTE SI TROVA?

Ambiente Urbano

- Verde pubblico
 Verde privato

Ambiente Extraurbano

- | | | | |
|--|---|-------------------------------------|--|
| <input type="checkbox"/> Oliveto puro | <input type="checkbox"/> Oliveto infinito | <input type="checkbox"/> Incolto | <input type="checkbox"/> Ambienti naturali (*) |
| <input type="checkbox"/> Oliveto consociato | <input type="checkbox"/> Oliveto sesto irregolare | <input type="checkbox"/> Seminativo | <input type="checkbox"/> Altro (*) |
| <input checked="" type="checkbox"/> Oliveto + orto | <input type="checkbox"/> Oliveto sesto regolare | | |

* Descrizione: _____

CARATTERISTICHE E DIMENSIONI DELLA PIANTA

L'albero ha un solo fusto? <input checked="" type="checkbox"/> SI <input type="checkbox"/> NO	La circonferenza del fusto è: <input checked="" type="checkbox"/> Integra <input type="checkbox"/> frammentaria (**)	Diametro del tronco a m 1,30 dal suolo reale o stimato (**) <input type="checkbox"/> tra 70 e 100 cm *** <input checked="" type="checkbox"/> tra 100 e 200 cm <input type="checkbox"/> oltre 200 cm	*** La pianta viene segnalata per: <input type="checkbox"/> forma o portamento <input type="checkbox"/> valore storico-culturale <input type="checkbox"/> localizzazione particolare
---	--	--	---

*** Motivazione della segnalazione

PERICOLI

<input type="checkbox"/> Cattiva coltivazione e manutenzione	<input type="checkbox"/> Fuoco
<input checked="" type="checkbox"/> Urbanizzazione ed edificazione	<input type="checkbox"/> Rischio di taglio
<input type="checkbox"/> Abbandono	<input type="checkbox"/> Altro: _____



Regione Puglia
Ass.to Ecologia
Ufficio Parchi

ELENCO DEGLI ULIVI MONUMENTALI - SCHEDA DI RILEVAMENTO -

L.R. 14/2007 - Art. 4

Codice identificativo

Foto Albero 607
Codice censimento
n. -----

Scheda n. 607

Data 28.11.2011

Rilevamento effettuato da:

Cognome CARRIERI Nome ERMANN0

Indirizzo, telefono, e-mail: Via Bellini, 49 - 72015 Fasano (BR)

Ente di appartenenza

DOVE SI TROVA LA PIANTA ?

Provincia FG BA BR TA LE Comune di: Fasano

Località/via ex. S.S. 16 Fasano-Ostuni

COORDINATE UTM WGS-84

Zona 33 x 34

Longitudine E: 17°22'36.91" Latitudine N: 40°49'43.32"

PROPRIETA'

Privata

Dati catastali - Foglio n.: 43 Particella n.: 203

Pubblica

Dati del proprietario COLUCCI Maria/Vita

IN CHE AMBIENTE SI TROVA?

Ambiente Urbano

Verde pubblico

Verde privato

Ambiente Extraurbano

Oliveto puro

Oliveto consociato

Oliveto + orto

Oliveto infinito

Oliveto sesto irregolare

Oliveto sesto regolare

Incolto

Seminativo

Ambienti naturali (*)

Altro (*)

* Descrizione: _____

CARATTERISTICHE E DIMENSIONI DELLA PIANTA

L'albero ha un solo fusto?

SI

NO

La circonferenza del fusto è:

Intera

frammentaria (**)

Diametro del tronco a m 1,30 dal suolo reale o stimato (**)

tra 70 e 100 cm ***

tra 100 e 200 cm

oltre 200 cm

*** La pianta viene segnalata per:

forma o portamento

valore storico-culturale

localizzazione particolare

*** Motivazione della segnalazione

PERICOLI

Cattiva coltivazione e manutenzione

Urbanizzazione ed edificazione

Abbandono

Fuoco

Rischio di taglio

Altro: _____



Regione Puglia
Ass.to Ecologia
Ufficio Parchi

ELENCO DEGLI ULIVI MONUMENTALI - SCHEDA DI RILEVAMENTO -

L.R. 14/2007 - Art. 4

Codice identificativo

Foto Albero 608
Codice censimento
n. -----

Scheda n. 608

Data 28.11.2011

Rilevamento effettuato da:

Cognome CARRIERI Nome ERMANN0

Indirizzo, telefono, e-mail: Via Bellini, 49 - 72015 Fasano (BR)

Ente di appartenenza

DOVE SI TROVA LA PIANTA ?

Provincia FG BA BR TA LE Comune di: Fasano

Località/via ex. S.S. 16 Fasano-Ostuni

COORDINATE UTM WGS-84

Zona 33 x 34

Longitudine E: 17°22'36.78" Latitudine N: 40°49'43.03"

PROPRIETA'

Privata

Dati catastali - Foglio n.: 43 Particella n.: 203

Pubblica

Dati del proprietario COLUCCI Maria/Vita

IN CHE AMBIENTE SI TROVA?

Ambiente Urbano

Verde pubblico

Verde privato

Ambiente Extraurbano

Oliveto puro

Oliveto consociato

Oliveto + orto

Oliveto infinito

Oliveto sesto irregolare

Oliveto sesto regolare

Incolto

Seminativo

Ambienti naturali (*)

Altro (*)

* Descrizione: _____

CARATTERISTICHE E DIMENSIONI DELLA PIANTA

L'albero ha un solo fusto?

SI

NO

La circonferenza del fusto è:

Intera

frammentaria (**)

Diametro del tronco a m 1,30 dal suolo reale o stimato (**)

tra 70 e 100 cm ***

tra 100 e 200 cm

oltre 200 cm

*** La pianta viene segnalata per:

forma o portamento

valore storico-culturale

localizzazione particolare

*** Motivazione della segnalazione

PERICOLI

Cattiva coltivazione e manutenzione

Urbanizzazione ed edificazione

Abbandono

Fuoco

Rischio di taglio

Altro: _____



Regione Puglia
Ass.to Ecologia
Ufficio Parchi

ELENCO DEGLI ULIVI MONUMENTALI - SCHEDA DI RILEVAMENTO -

L.R. 14/2007 - Art. 4

Codice identificativo

Foto Albero 609
Codice censimento
n. -----

Scheda n. 609

Data 28.11.2011

Rilevamento effettuato da:

Cognome CARRIERI Nome ERMANN0

Indirizzo, telefono, e-mail: Via Bellini, 49 - 72015 Fasano (BR)

Ente di appartenenza

DOVE SI TROVA LA PIANTA ?

Provincia FG BA BR TA LE Comune di: Fasano

Località/via ex. S.S. 16 Fasano-Ostuni

COORDINATE UTM WGS-84

Zona 33 x 34

Longitudine E: 17°22'36.26" Latitudine N: 40°49'42.31"

PROPRIETA'

- Privata
 Pubblica

Dati catastali - Foglio n.: 43 Particella n.: 203

Dati del proprietario COLUCCI Maria/Vita

IN CHE AMBIENTE SI TROVA?

Ambiente Urbano

- Verde pubblico
 Verde privato

Ambiente Extraurbano

- | | | | |
|--|---|-------------------------------------|--|
| <input type="checkbox"/> Oliveto puro | <input type="checkbox"/> Oliveto infinito | <input type="checkbox"/> Incolto | <input type="checkbox"/> Ambienti naturali (*) |
| <input type="checkbox"/> Oliveto consociato | <input type="checkbox"/> Oliveto sesto irregolare | <input type="checkbox"/> Seminativo | <input type="checkbox"/> Altro (*) |
| <input checked="" type="checkbox"/> Oliveto + orto | <input type="checkbox"/> Oliveto sesto regolare | | |

* Descrizione: _____

CARATTERISTICHE E DIMENSIONI DELLA PIANTA

L'albero ha un solo fusto? <input checked="" type="checkbox"/> SI <input type="checkbox"/> NO	La circonferenza del fusto è: <input checked="" type="checkbox"/> Integra <input type="checkbox"/> frammentaria (**)	Diametro del tronco a m 1,30 dal suolo reale o stimato (**) <input type="checkbox"/> tra 70 e 100 cm *** <input checked="" type="checkbox"/> tra 100 e 200 cm <input type="checkbox"/> oltre 200 cm	*** La pianta viene segnalata per: <input type="checkbox"/> forma o portamento <input type="checkbox"/> valore storico-culturale <input type="checkbox"/> localizzazione particolare
---	--	--	---

*** Motivazione della segnalazione

PERICOLI

<input type="checkbox"/> Cattiva coltivazione e manutenzione	<input type="checkbox"/> Fuoco
<input checked="" type="checkbox"/> Urbanizzazione ed edificazione	<input type="checkbox"/> Rischio di taglio
<input type="checkbox"/> Abbandono	<input type="checkbox"/> Altro: _____



Regione Puglia
Ass.to Ecologia
Ufficio Parchi

ELENCO DEGLI ULIVI MONUMENTALI - SCHEDA DI RILEVAMENTO -

L.R. 14/2007 - Art. 4

Codice identificativo

Foto Albero 610
Codice censimento
n. -----

Scheda n. 610

Data 28.11.2011

Rilevamento effettuato da:

Cognome CARRIERI Nome ERMANN0

Indirizzo, telefono, e-mail: Via Bellini, 49 - 72015 Fasano (BR)

Ente di appartenenza

DOVE SI TROVA LA PIANTA ?

Provincia FG BA BR TA LE Comune di: Fasano

Località/via ex. S.S. 16 Fasano-Ostuni

COORDINATE UTM WGS-84

Zona 33 x 34

Longitudine E: 17°22'35.43" Latitudine N: 40°49'41.52"

PROPRIETA'

- Privata
 Pubblica

Dati catastali - Foglio n.: 43 Particella n.: 203

Dati del proprietario COLUCCI Maria/Vita

IN CHE AMBIENTE SI TROVA?

Ambiente Urbano

- Verde pubblico
 Verde privato

Ambiente Extraurbano

- | | | | |
|--|---|-------------------------------------|--|
| <input type="checkbox"/> Oliveto puro | <input type="checkbox"/> Oliveto infinito | <input type="checkbox"/> Incolto | <input type="checkbox"/> Ambienti naturali (*) |
| <input type="checkbox"/> Oliveto consociato | <input type="checkbox"/> Oliveto sesto irregolare | <input type="checkbox"/> Seminativo | <input type="checkbox"/> Altro (*) |
| <input checked="" type="checkbox"/> Oliveto + orto | <input type="checkbox"/> Oliveto sesto regolare | | |

* Descrizione: _____

CARATTERISTICHE E DIMENSIONI DELLA PIANTA

L'albero ha un solo fusto? <input checked="" type="checkbox"/> SI <input type="checkbox"/> NO	La circonferenza del fusto è: <input checked="" type="checkbox"/> Integra <input type="checkbox"/> frammentaria (**)	Diametro del tronco a m 1,30 dal suolo reale o stimato (**) <input type="checkbox"/> tra 70 e 100 cm *** <input type="checkbox"/> tra 100 e 200 cm <input checked="" type="checkbox"/> oltre 200 cm	*** La pianta viene segnalata per: <input type="checkbox"/> forma o portamento <input type="checkbox"/> valore storico-culturale <input type="checkbox"/> localizzazione particolare
---	--	--	---

*** Motivazione della segnalazione

PERICOLI

- | | |
|--|--|
| <input type="checkbox"/> Cattiva coltivazione e manutenzione | <input type="checkbox"/> Fuoco |
| <input checked="" type="checkbox"/> Urbanizzazione ed edificazione | <input type="checkbox"/> Rischio di taglio |
| <input type="checkbox"/> Abbandono | <input type="checkbox"/> Altro: _____ |



Regione Puglia
Ass.to Ecologia
Ufficio Parchi

ELENCO DEGLI ULIVI MONUMENTALI - SCHEDA DI RILEVAMENTO -

L.R. 14/2007 - Art. 4

Codice identificativo

Foto Albero 611
Codice censimento
n. -----

Scheda n. 611

Data 28.11.2011

Rilevamento effettuato da:

Cognome CARRIERI Nome ERMANN0

Indirizzo, telefono, e-mail: Via Bellini, 49 - 72015 Fasano (BR)

Ente di appartenenza

DOVE SI TROVA LA PIANTA ?

Provincia FG BA BR TA LE Comune di: Fasano

Località/via ex. S.S. 16 Fasano-Ostuni

COORDINATE UTM WGS-84

Zona 33 x 34

Longitudine E: 17°22'35.29" Latitudine N: 40°49'41.34"

PROPRIETA'

- Privata
 Pubblica

Dati catastali - Foglio n.: 43 Particella n.: 203

Dati del proprietario COLUCCI Maria/Vita

IN CHE AMBIENTE SI TROVA?

Ambiente Urbano

- Verde pubblico
 Verde privato

Ambiente Extraurbano

- | | | | |
|--|---|-------------------------------------|--|
| <input type="checkbox"/> Oliveto puro | <input type="checkbox"/> Oliveto infinito | <input type="checkbox"/> Incolto | <input type="checkbox"/> Ambienti naturali (*) |
| <input type="checkbox"/> Oliveto consociato | <input type="checkbox"/> Oliveto sesto irregolare | <input type="checkbox"/> Seminativo | <input type="checkbox"/> Altro (*) |
| <input checked="" type="checkbox"/> Oliveto + orto | <input type="checkbox"/> Oliveto sesto regolare | | |

* Descrizione: _____


CARATTERISTICHE E DIMENSIONI DELLA PIANTA

L'albero ha un solo fusto? <input checked="" type="checkbox"/> SI <input type="checkbox"/> NO	La circonferenza del fusto è: <input checked="" type="checkbox"/> Integra <input type="checkbox"/> frammentaria (**)	Diametro del tronco a m 1,30 dal suolo reale o stimato (**) <input checked="" type="checkbox"/> tra 70 e 100 cm *** <input type="checkbox"/> tra 100 e 200 cm <input type="checkbox"/> oltre 200 cm	*** La pianta viene segnalata per: <input type="checkbox"/> forma o portamento <input type="checkbox"/> valore storico-culturale <input type="checkbox"/> localizzazione particolare
---	--	--	---

*** Motivazione della segnalazione

PERICOLI

<input type="checkbox"/> Cattiva coltivazione e manutenzione	<input type="checkbox"/> Fuoco
<input checked="" type="checkbox"/> Urbanizzazione ed edificazione	<input type="checkbox"/> Rischio di taglio
<input type="checkbox"/> Abbandono	<input type="checkbox"/> Altro: _____



Regione Puglia
Ass.to Ecologia
Ufficio Parchi

ELENCO DEGLI ULIVI MONUMENTALI - SCHEDA DI RILEVAMENTO -

L.R. 14/2007 - Art. 4

Codice identificativo

Foto Albero 612
Codice censimento
n. -----

Scheda n. 612

Data 28.11.2011

Rilevamento effettuato da:

Cognome CARRIERI Nome ERMANNIO

Indirizzo, telefono, e-mail: Via Bellini, 49 - 72015 Fasano (BR)

Ente di appartenenza

DOVE SI TROVA LA PIANTA ?

Provincia FG BA BR TA LE Comune di: Fasano

Località/via ex. S.S. 16 Fasano-Ostuni

COORDINATE UTM WGS-84

Zona 33 x 34

Longitudine E: 17°22'35.03" Latitudine N: 40°49'41.11"

PROPRIETA'

- Privata
 Pubblica

Dati catastali - Foglio n.: 43 Particella n.: 113

Dati del proprietario GIROLAMO Eleonora

IN CHE AMBIENTE SI TROVA?

Ambiente Urbano

- Verde pubblico
 Verde privato

Ambiente Extraurbano

- | | | | |
|--|---|-------------------------------------|--|
| <input type="checkbox"/> Oliveto puro | <input type="checkbox"/> Oliveto infinito | <input type="checkbox"/> Incolto | <input type="checkbox"/> Ambienti naturali (*) |
| <input type="checkbox"/> Oliveto consociato | <input type="checkbox"/> Oliveto sesto irregolare | <input type="checkbox"/> Seminativo | <input type="checkbox"/> Altro (*) |
| <input checked="" type="checkbox"/> Oliveto + orto | <input type="checkbox"/> Oliveto sesto regolare | | |

* Descrizione: _____

CARATTERISTICHE E DIMENSIONI DELLA PIANTA

L'albero ha un solo fusto? <input checked="" type="checkbox"/> SI <input type="checkbox"/> NO	La circonferenza del fusto è: <input checked="" type="checkbox"/> Integra <input type="checkbox"/> frammentaria (**)	Diametro del tronco a m 1,30 dal suolo reale o stimato (**) <input type="checkbox"/> tra 70 e 100 cm *** <input checked="" type="checkbox"/> tra 100 e 200 cm <input type="checkbox"/> oltre 200 cm	*** La pianta viene segnalata per: <input type="checkbox"/> forma o portamento <input type="checkbox"/> valore storico-culturale <input type="checkbox"/> localizzazione particolare
---	--	--	---

*** Motivazione della segnalazione

PERICOLI

<input type="checkbox"/> Cattiva coltivazione e manutenzione	<input type="checkbox"/> Fuoco
<input checked="" type="checkbox"/> Urbanizzazione ed edificazione	<input type="checkbox"/> Rischio di taglio
<input type="checkbox"/> Abbandono	<input type="checkbox"/> Altro: _____



Regione Puglia
Ass.to Ecologia
Ufficio Parchi

ELENCO DEGLI ULIVI MONUMENTALI - SCHEDA DI RILEVAMENTO -

L.R. 14/2007 - Art. 4

Codice identificativo

Foto Albero 613
Codice censimento
n. -----

Scheda n. 613

Data 28.11.2011

Rilevamento effettuato da:

Cognome CARRIERI Nome ERMANN0

Indirizzo, telefono, e-mail: Via Bellini, 49 - 72015 Fasano (BR)

Ente di appartenenza

DOVE SI TROVA LA PIANTA ?

Provincia FG BA BR TA LE Comune di: Fasano

Località/via ex. S.S. 16 Fasano-Ostuni

COORDINATE UTM WGS-84

Zona 33 x 34

Longitudine E: 17°22'34.50" Latitudine N: 40°49'40.58"

PROPRIETA'

- Privata
 Pubblica

Dati catastali - Foglio n.: 43 Particella n.: 324

Dati del proprietario GIROLAMO Maria

IN CHE AMBIENTE SI TROVA?

Ambiente Urbano

- Verde pubblico
 Verde privato

Ambiente Extraurbano

- | | | | |
|--|---|-------------------------------------|--|
| <input type="checkbox"/> Oliveto puro | <input type="checkbox"/> Oliveto infinito | <input type="checkbox"/> Incolto | <input type="checkbox"/> Ambienti naturali (*) |
| <input type="checkbox"/> Oliveto consociato | <input type="checkbox"/> Oliveto sesto irregolare | <input type="checkbox"/> Seminativo | <input type="checkbox"/> Altro (*) |
| <input checked="" type="checkbox"/> Oliveto + orto | <input type="checkbox"/> Oliveto sesto regolare | | |

* Descrizione: _____

CARATTERISTICHE E DIMENSIONI DELLA PIANTA

L'albero ha un solo fusto? <input checked="" type="checkbox"/> SI <input type="checkbox"/> NO	La circonferenza del fusto è: <input checked="" type="checkbox"/> Integra <input type="checkbox"/> frammentaria (**)	Diametro del tronco a m 1,30 dal suolo reale o stimato (**) <input type="checkbox"/> tra 70 e 100 cm *** <input checked="" type="checkbox"/> tra 100 e 200 cm <input type="checkbox"/> oltre 200 cm	*** La pianta viene segnalata per: <input type="checkbox"/> forma o portamento <input type="checkbox"/> valore storico-culturale <input type="checkbox"/> localizzazione particolare
---	--	--	---

*** Motivazione della segnalazione

PERICOLI

<input type="checkbox"/> Cattiva coltivazione e manutenzione	<input type="checkbox"/> Fuoco
<input checked="" type="checkbox"/> Urbanizzazione ed edificazione	<input type="checkbox"/> Rischio di taglio
<input type="checkbox"/> Abbandono	<input type="checkbox"/> Altro: _____



Regione Puglia
Ass.to Ecologia
Ufficio Parchi

ELENCO DEGLI ULIVI MONUMENTALI - SCHEDA DI RILEVAMENTO -

L.R. 14/2007 - Art. 4

Codice identificativo

Foto Albero 614
Codice censimento
n. -----

Scheda n. 614

Data 28.11.2011

Rilevamento effettuato da:

Cognome CARRIERI Nome ERMANN0

Indirizzo, telefono, e-mail: Via Bellini, 49 - 72015 Fasano (BR)

Ente di appartenenza

DOVE SI TROVA LA PIANTA ?

Provincia FG BA BR TA LE Comune di: Fasano

Località/via ex. S.S. 16 Fasano-Ostuni

COORDINATE UTM WGS-84

Zona 33 x 34

Longitudine E: 17°22'32.84" Latitudine N: 40°49'39.12"

PROPRIETA'

Privata

Dati catastali - Foglio n.: 43 Particella n.: 1175

Pubblica

Dati del proprietario NARDELLI Anna

IN CHE AMBIENTE SI TROVA?

Ambiente Urbano

- Verde pubblico
 Verde privato

Ambiente Extraurbano

- | | | | |
|---|---|-------------------------------------|--|
| <input type="checkbox"/> Oliveto puro | <input type="checkbox"/> Oliveto infinito | <input type="checkbox"/> Incolto | <input type="checkbox"/> Ambienti naturali (*) |
| <input type="checkbox"/> Oliveto consociato | <input type="checkbox"/> Oliveto sesto irregolare | <input type="checkbox"/> Seminativo | <input type="checkbox"/> Altro (*) |
| <input type="checkbox"/> Oliveto + orto | <input type="checkbox"/> Oliveto sesto regolare | | |

* Descrizione: _____

CARATTERISTICHE E DIMENSIONI DELLA PIANTA

L'albero ha un solo fusto? <input checked="" type="checkbox"/> SI <input type="checkbox"/> NO	La circonferenza del fusto è: <input checked="" type="checkbox"/> Integra <input type="checkbox"/> frammentaria (**)	Diametro del tronco a m 1,30 dal suolo reale o stimato (**) <input checked="" type="checkbox"/> tra 70 e 100 cm *** <input type="checkbox"/> tra 100 e 200 cm <input type="checkbox"/> oltre 200 cm	*** La pianta viene segnalata per: <input type="checkbox"/> forma o portamento <input type="checkbox"/> valore storico-culturale <input type="checkbox"/> localizzazione particolare
---	--	--	---

*** Motivazione della segnalazione

PERICOLI

<input type="checkbox"/> Cattiva coltivazione e manutenzione <input checked="" type="checkbox"/> Urbanizzazione ed edificazione <input type="checkbox"/> Abbandono	<input type="checkbox"/> Fuoco <input type="checkbox"/> Rischio di taglio <input type="checkbox"/> Altro: _____
--	---



Regione Puglia
Ass.to Ecologia
Ufficio Parchi

ELENCO DEGLI ULIVI MONUMENTALI - SCHEDA DI RILEVAMENTO -

L.R. 14/2007 - Art. 4

Codice identificativo

Foto Albero 615
Codice censimento
n. -----

Scheda n. 615

Data 28.11.2011

Rilevamento effettuato da:

Cognome CARRIERI Nome ERMANN0

Indirizzo, telefono, e-mail: Via Bellini, 49 - 72015 Fasano (BR)

Ente di appartenenza

DOVE SI TROVA LA PIANTA ?

Provincia FG BA BR TA LE Comune di: Fasano

Località/via ex. S.S. 16 Fasano-Ostuni

COORDINATE UTM WGS-84

Zona 33 x 34

Longitudine E: 17°22'32.15" Latitudine N: 40°49'38.74"

PROPRIETA'

Privata

Dati catastali - Foglio n.: 43 Particella n.: 1402

Pubblica

Dati del proprietario SEMERARO Cosimina

IN CHE AMBIENTE SI TROVA?

Ambiente Urbano

Verde pubblico

Verde privato

Ambiente Extraurbano

Oliveto puro

Oliveto consociato

Oliveto + orto

Oliveto infinito

Oliveto sesto irregolare

Oliveto sesto regolare

Incolto

Seminativo

Ambienti naturali (*)

Altro (*)

* Descrizione: _____

CARATTERISTICHE E DIMENSIONI DELLA PIANTA

L'albero ha un solo fusto?

SI

NO

La circonferenza del fusto è:

Integra

frammentaria (**)

Diametro del tronco a m 1,30 dal suolo reale o stimato (**)

tra 70 e 100 cm ***

tra 100 e 200 cm

oltre 200 cm

*** La pianta viene segnalata per:

forma o portamento

valore storico-culturale

localizzazione particolare

*** Motivazione della segnalazione

PERICOLI

Cattiva coltivazione e manutenzione

Urbanizzazione ed edificazione

Abbandono

Fuoco

Rischio di taglio

Altro: _____



Regione Puglia
Ass.to Ecologia
Ufficio Parchi

ELENCO DEGLI ULIVI MONUMENTALI - SCHEDA DI RILEVAMENTO -

L.R. 14/2007 - Art. 4

Codice identificativo

Foto Albero 616
Codice censimento
n. -----

Scheda n. 616

Data 28.11.2011

Rilevamento effettuato da:

Cognome CARRIERI Nome ERMANN0

Indirizzo, telefono, e-mail: Via Bellini, 49 - 72015 Fasano (BR)

Ente di appartenenza

DOVE SI TROVA LA PIANTA ?

Provincia FG BA BR TA LE Comune di: Fasano

Località/via ex. S.S. 16 Fasano-Ostuni

COORDINATE UTM WGS-84

Zona 33 x 34

Longitudine E: 17°22'31.80" Latitudine N: 40°49'38.21"

PROPRIETA'

Privata

Dati catastali - Foglio n.: 43 Particella n.: 1402

Pubblica

Dati del proprietario SEMERARO Cosimina

IN CHE AMBIENTE SI TROVA?

Ambiente Urbano

Verde pubblico

Verde privato

Ambiente Extraurbano

Oliveto puro

Oliveto consociato

Oliveto + orto

Oliveto infinito

Oliveto sesto irregolare

Oliveto sesto regolare

Incolto

Seminativo

Ambienti naturali (*)

Altro (*)

* Descrizione: _____

CARATTERISTICHE E DIMENSIONI DELLA PIANTA

L'albero ha un solo fusto?

SI

NO

La circonferenza del fusto è:

Integra

frammentaria (**)

Diametro del tronco a m 1,30 dal suolo reale o stimato (**)

tra 70 e 100 cm ***

tra 100 e 200 cm

oltre 200 cm

*** La pianta viene segnalata per:

forma o portamento

valore storico-culturale

localizzazione particolare

*** Motivazione della segnalazione

PERICOLI

Cattiva coltivazione e manutenzione

Urbanizzazione ed edificazione

Abbandono

Fuoco

Rischio di taglio

Altro: _____



Regione Puglia
Ass.to Ecologia
Ufficio Parchi

ELENCO DEGLI ULIVI MONUMENTALI - SCHEDA DI RILEVAMENTO -

L.R. 14/2007 - Art. 4

Codice identificativo

Foto Albero 617
Codice censimento
n. -----

Scheda n. 617

Data 28.11.2011

Rilevamento effettuato da:

Cognome CARRIERI Nome ERMANN0

Indirizzo, telefono, e-mail: Via Bellini, 49 - 72015 Fasano (BR)

Ente di appartenenza

DOVE SI TROVA LA PIANTA ?

Provincia FG BA BR TA LE Comune di: Fasano

Località/via ex. S.S. 16 Fasano-Ostuni

COORDINATE UTM WGS-84

Zona 33 x 34

Longitudine E: 17°22'31.31" Latitudine N: 40°49'37.92"

PROPRIETA'

Privata

Dati catastali - Foglio n.: 43 Particella n.: 1400

Pubblica

Dati del proprietario LOMASCOLO Luciano

IN CHE AMBIENTE SI TROVA?

Ambiente Urbano

Verde pubblico

Verde privato

Ambiente Extraurbano

Oliveto puro

Oliveto consociato

Oliveto + orto

Oliveto infinito

Oliveto sesto irregolare

Oliveto sesto regolare

Incolto

Seminativo

Ambienti naturali (*)

Altro (*)

* Descrizione: _____

CARATTERISTICHE E DIMENSIONI DELLA PIANTA

L'albero ha un solo fusto?

SI

NO

La circonferenza del fusto è:

Integra

frammentaria (**)

Diametro del tronco a m 1,30 dal suolo reale o stimato (**)

tra 70 e 100 cm ***

tra 100 e 200 cm

oltre 200 cm

*** La pianta viene segnalata per:

forma o portamento

valore storico-culturale

localizzazione particolare

*** Motivazione della segnalazione

PERICOLI

Cattiva coltivazione e manutenzione


Urbanizzazione ed edificazione

Abbandono

Fuoco

Rischio di taglio

Altro: _____



Regione Puglia
Ass.to Ecologia
Ufficio Parchi

ELENCO DEGLI ULIVI MONUMENTALI - SCHEDA DI RILEVAMENTO -

L.R. 14/2007 - Art. 4

Codice identificativo

Foto Albero 618
Codice censimento
n. -----

Scheda n. 618

Data 28.11.2011

Rilevamento effettuato da:

Cognome CARRIERI Nome ERMANNIO

Indirizzo, telefono, e-mail: Via Bellini, 49 - 72015 Fasano (BR)

Ente di appartenenza

DOVE SI TROVA LA PIANTA ?

Provincia FG BA BR TA LE Comune di: Fasano

Località/via ex. S.S. 16 Fasano-Ostuni

COORDINATE UTM WGS-84

Zona 33 x 34

Longitudine E: 17°22'30.78" Latitudine N: 40°49'37.40"

PROPRIETA'

Privata

Dati catastali - Foglio n.: 43 Particella n.: 1400

Pubblica

Dati del proprietario LOMASCOLO Luciano

IN CHE AMBIENTE SI TROVA?

Ambiente Urbano

Verde pubblico

Verde privato

Ambiente Extraurbano

Oliveto puro

Oliveto consociato

Oliveto + orto

Oliveto infinito

Oliveto sesto irregolare

Oliveto sesto regolare

Incolto

Seminativo

Ambienti naturali (*)

Altro (*)

* Descrizione: _____

CARATTERISTICHE E DIMENSIONI DELLA PIANTA

L'albero ha un solo fusto?

SI

NO

La circonferenza del fusto è:

Integra

frammentaria (**)

Diametro del tronco a m 1,30 dal suolo reale o stimato (**)

tra 70 e 100 cm ***

tra 100 e 200 cm

oltre 200 cm

*** La pianta viene segnalata per:

forma o portamento

valore storico-culturale

localizzazione particolare

*** Motivazione della segnalazione

PERICOLI

Cattiva coltivazione e manutenzione


Urbanizzazione ed edificazione

Abbandono

Fuoco

Rischio di taglio

Altro: _____



Regione Puglia
Ass.to Ecologia
Ufficio Parchi

ELENCO DEGLI ULIVI MONUMENTALI - SCHEDA DI RILEVAMENTO -

L.R. 14/2007 - Art. 4

Codice identificativo

Foto Albero 618 bis

Codice censimento

n. -----

Scheda n. 618 bis

Data 28.11.2011

Rilevamento effettuato da:

Cognome CARRIERI Nome ERMANNIO

Indirizzo, telefono, e-mail: Via Bellini, 49 - 72015 Fasano (BR)

Ente di appartenenza

DOVE SI TROVA LA PIANTA ?

Provincia FG BA BR TA LE Comune di: Fasano

Località/via ex. S.S. 16 Fasano-Ostuni

COORDINATE UTM WGS-84

Zona 33 x 34

Longitudine E: 17°22'30.85" Latitudine N: 40°49'37.11"

PROPRIETA'

Privata

Dati catastali - Foglio n.: 43 Particella n.: 1400

Pubblica

Dati del proprietario LOMASCOLO Luciano

IN CHE AMBIENTE SI TROVA?

Ambiente Urbano

Verde pubblico

Verde privato

Ambiente Extraurbano

Oliveto puro

Oliveto consociato

Oliveto + orto

Oliveto infinito

Oliveto sesto irregolare

Oliveto sesto regolare

Incolto

Seminativo

Ambienti naturali (*)

Altro (*)


* Descrizione: _____

CARATTERISTICHE E DIMENSIONI DELLA PIANTA

L'albero ha un solo fusto? <input checked="" type="checkbox"/> SI <input type="checkbox"/> NO	La circonferenza del fusto è: <input checked="" type="checkbox"/> Intgra <input type="checkbox"/> frammentaria (**)	Diametro del tronco a m 1,30 dal suolo reale o stimato (**) <input checked="" type="checkbox"/> tra 70 e 100 cm *** <input type="checkbox"/> tra 100 e 200 cm <input type="checkbox"/> oltre 200 cm	*** La pianta viene segnalata per: <input type="checkbox"/> forma o portamento <input type="checkbox"/> valore storico-culturale <input type="checkbox"/> localizzazione particolare
*** Motivazione della segnalazione		_____	

PERICOLI

<input type="checkbox"/> Cattiva coltivazione e manutenzione	<input type="checkbox"/> Fuoco
<input checked="" type="checkbox"/> Urbanizzazione ed edificazione	<input type="checkbox"/> Rischio di taglio
<input type="checkbox"/> Abbandono	<input type="checkbox"/> Altro: _____



Regione Puglia
Ass.to Ecologia
Ufficio Parchi

ELENCO DEGLI ULIVI MONUMENTALI - SCHEDA DI RILEVAMENTO -

L.R. 14/2007 – Art. 4

Codice identificativo

Foto Albero 619
Codice censimento
n. -----

Scheda n. 619

Data 28.11.2011

Rilevamento effettuato da:

Cognome CARRIERI Nome ERMANN0

Indirizzo, telefono, e-mail: Via Bellini, 49 – 72015 Fasano (BR)

Ente di appartenenza

DOVE SI TROVA LA PIANTA ?

Provincia FG BA BR TA LE Comune di: Fasano

Località/via ex. S.S. 16 Fasano-Ostuni

COORDINATE UTM WGS-84

Zona 33 x 34

Longitudine E: 17°22'30.14" Latitudine N: 40°49'36.92"

PROPRIETA'

Privata

Dati catastali - Foglio n.: 43 Particella n.: 1062

Pubblica

Dati del proprietario D'AMICO Anna / GENTILE Antonio

IN CHE AMBIENTE SI TROVA?

Ambiente Urbano

Verde pubblico

Verde privato

Ambiente Extraurbano

Oliveto puro

Oliveto consociato

Oliveto + orto

Oliveto infinito

Oliveto sesto irregolare

Oliveto sesto regolare

Incolto

Seminativo

Ambienti naturali (*)

Altro (*)

* Descrizione: _____

CARATTERISTICHE E DIMENSIONI DELLA PIANTA

L'albero ha un solo fusto?

SI

NO

La circonferenza del fusto è:

Integra

frammentaria (**)

Diametro del tronco a m 1,30 dal suolo reale o stimato (**)

tra 70 e 100 cm ***

tra 100 e 200 cm

oltre 200 cm

*** La pianta viene segnalata per:

forma o portamento

valore storico-culturale

localizzazione particolare

*** Motivazione della segnalazione

PERICOLI

Cattiva coltivazione e manutenzione


Urbanizzazione ed edificazione

Abbandono

Fuoco

Rischio di taglio

Altro: _____



Regione Puglia
Ass.to Ecologia
Ufficio Parchi

ELENCO DEGLI ULIVI MONUMENTALI - SCHEDA DI RILEVAMENTO -

L.R. 14/2007 – Art. 4

Codice identificativo

Foto Albero 620
Codice censimento
n. -----

Scheda n. 620

Data 28.11.2011

Rilevamento effettuato da:

Cognome CARRIERI Nome ERMANN0

Indirizzo, telefono, e-mail: Via Bellini, 49 – 72015 Fasano (BR)

Ente di appartenenza

DOVE SI TROVA LA PIANTA ?

Provincia FG BA BR TA LE Comune di: Fasano

Località/via ex. S.S. 16 Fasano-Ostuni

COORDINATE UTM WGS-84

Zona 33 x 34

Longitudine E: 17°22'30.04" Latitudine N: 40°49'36.55"

PROPRIETA'

Privata

Dati catastali - Foglio n.: 43 Particella n.: 1062

Pubblica

Dati del proprietario D'AMICO Anna / GENTILE Antonio

IN CHE AMBIENTE SI TROVA?

Ambiente Urbano

- Verde pubblico
 Verde privato

Ambiente Extraurbano

- Oliveto puro
 Oliveto consociato
 Oliveto + orto

- Oliveto infinito
 Oliveto sesto irregolare
 Oliveto sesto regolare

- Incolto
 Seminativo

- Ambienti naturali (*)
 Altro (*)


* Descrizione: _____

CARATTERISTICHE E DIMENSIONI DELLA PIANTA

L'albero ha un solo fusto? <input checked="" type="checkbox"/> SI <input type="checkbox"/> NO	La circonferenza del fusto è: <input checked="" type="checkbox"/> Intgra <input type="checkbox"/> frammentaria (**)	Diametro del tronco a m 1,30 dal suolo reale o stimato (**) <input type="checkbox"/> tra 70 e 100 cm *** <input checked="" type="checkbox"/> tra 100 e 200 cm <input type="checkbox"/> oltre 200 cm	*** La pianta viene segnalata per: <input type="checkbox"/> forma o portamento <input type="checkbox"/> valore storico-culturale <input type="checkbox"/> localizzazione particolare
*** Motivazione della segnalazione		_____	

PERICOLI

<input type="checkbox"/> Cattiva coltivazione e manutenzione	<input type="checkbox"/> Fuoco
<input checked="" type="checkbox"/> Urbanizzazione ed edificazione	<input type="checkbox"/> Rischio di taglio
<input type="checkbox"/> Abbandono	<input type="checkbox"/> Altro: _____



Regione Puglia
Ass.to Ecologia
Ufficio Parchi

ELENCO DEGLI ULIVI MONUMENTALI - SCHEDA DI RILEVAMENTO -

L.R. 14/2007 – Art. 4

Codice identificativo

Foto Albero 621
Codice censimento
n. -----

Scheda n. 621

Data 28.11.2011

Rilevamento effettuato da:

Cognome CARRIERI Nome ERMANN0

Indirizzo, telefono, e-mail: Via Bellini, 49 – 72015 Fasano (BR)

Ente di appartenenza

DOVE SI TROVA LA PIANTA ?

Provincia FG BA BR TA LE Comune di: Fasano

Località/via ex. S.S. 16 Fasano-Ostuni

COORDINATE UTM WGS-84

Zona 33 x 34

Longitudine E: 17°22'29.31" Latitudine N: 40°49'35.78"

PROPRIETA'

Privata

Dati catastali - Foglio n.: 43 Particella n.: 1256

Pubblica

Dati del proprietario D'AMICO Anna / GENTILE Antonio

IN CHE AMBIENTE SI TROVA?

Ambiente Urbano

- Verde pubblico
 Verde privato

Ambiente Extraurbano

- Oliveto puro
 Oliveto consociato
 Oliveto + orto

- Oliveto infinito
 Oliveto sesto irregolare
 Oliveto sesto regolare

- Incolto
 Seminativo

- Ambienti naturali (*)
 Altro (*)

* Descrizione: _____

CARATTERISTICHE E DIMENSIONI DELLA PIANTA

L'albero ha un solo fusto? <input checked="" type="checkbox"/> SI <input type="checkbox"/> NO	La circonferenza del fusto è: <input checked="" type="checkbox"/> Intgra <input type="checkbox"/> frammentaria (**)	Diametro del tronco a m 1,30 dal suolo reale o stimato (**) <input type="checkbox"/> tra 70 e 100 cm *** <input checked="" type="checkbox"/> tra 100 e 200 cm <input type="checkbox"/> oltre 200 cm	*** La pianta viene segnalata per: <input type="checkbox"/> forma o portamento <input type="checkbox"/> valore storico-culturale <input type="checkbox"/> localizzazione particolare
*** Motivazione della segnalazione		_____ _____	

PERICOLI

<input type="checkbox"/> Cattiva coltivazione e manutenzione <input checked="" type="checkbox"/> Urbanizzazione ed edificazione <input type="checkbox"/> Abbandono	<input type="checkbox"/> Fuoco <input type="checkbox"/> Rischio di taglio <input type="checkbox"/> Altro: _____
--	---



Regione Puglia
Ass.to Ecologia
Ufficio Parchi

ELENCO DEGLI ULIVI MONUMENTALI - SCHEDA DI RILEVAMENTO -

L.R. 14/2007 – Art. 4

Codice identificativo

Foto Albero 622
Codice censimento
n. -----

Scheda n. 622

Data 28.11.2011

Rilevamento effettuato da:

Cognome CARRIERI Nome ERMANN0

Indirizzo, telefono, e-mail: Via Bellini, 49 – 72015 Fasano (BR)

Ente di appartenenza

DOVE SI TROVA LA PIANTA ?

Provincia FG BA BR TA LE Comune di: Fasano

Località/via ex. S.S. 16 Fasano-Ostuni

COORDINATE UTM WGS-84

Zona 33 x 34

Longitudine E: 17°22'28.98" Latitudine N: 40°49'35.53"

PROPRIETA'

Privata

Dati catastali - Foglio n.: 43 Particella n.: 1256

Pubblica

Dati del proprietario D'AMICO Anna / GENTILE Antonio

IN CHE AMBIENTE SI TROVA?

Ambiente Urbano

- Verde pubblico
 Verde privato

Ambiente Extraurbano

- Oliveto puro
 Oliveto consociato
 Oliveto + orto

- Oliveto infinito
 Oliveto sesto irregolare
 Oliveto sesto regolare

- Incolto
 Seminativo

- Ambienti naturali (*)
 Altro (*)

* Descrizione: _____

CARATTERISTICHE E DIMENSIONI DELLA PIANTA

L'albero ha un solo fusto? <input checked="" type="checkbox"/> SI <input type="checkbox"/> NO	La circonferenza del fusto è: <input checked="" type="checkbox"/> Intgra <input type="checkbox"/> frammentaria (**)	Diametro del tronco a m 1,30 dal suolo reale o stimato (**) <input checked="" type="checkbox"/> tra 70 e 100 cm *** <input type="checkbox"/> tra 100 e 200 cm <input type="checkbox"/> oltre 200 cm	*** La pianta viene segnalata per: <input type="checkbox"/> forma o portamento <input type="checkbox"/> valore storico-culturale <input type="checkbox"/> localizzazione particolare
*** Motivazione della segnalazione		_____	

PERICOLI

<input type="checkbox"/> Cattiva coltivazione e manutenzione	<input type="checkbox"/> Fuoco
<input checked="" type="checkbox"/> Urbanizzazione ed edificazione	<input type="checkbox"/> Rischio di taglio
<input type="checkbox"/> Abbandono	<input type="checkbox"/> Altro: _____



Regione Puglia
Ass.to Ecologia
Ufficio Parchi

ELENCO DEGLI ULIVI MONUMENTALI - SCHEDA DI RILEVAMENTO -

L.R. 14/2007 – Art. 4

Codice identificativo

Foto Albero 623
Codice censimento
n. 0077742

Scheda n. 623

Data 28.11.2011

Rilevamento effettuato da:

Cognome CARRIERI Nome ERMANN0

Indirizzo, telefono, e-mail: Via Bellini, 49 – 72015 Fasano (BR)

Ente di appartenenza

DOVE SI TROVA LA PIANTA ?

Provincia FG BA BR TA LE Comune di: Fasano

Località/via ex. S.S. 16 Fasano-Ostuni

COORDINATE UTM WGS-84

Zona 33 x 34

Longitudine E: 17°22'28.76" Latitudine N: 40°49'36.04"

PROPRIETA'

Privata

Dati catastali - Foglio n.: 43 Particella n.: 77

Pubblica

Dati del proprietario DI BARI Genesis, Pasquale e Maddalena

IN CHE AMBIENTE SI TROVA?

Ambiente Urbano

- Verde pubblico
 Verde privato

Ambiente Extraurbano

- Oliveto puro
 Oliveto consociato
 Oliveto + orto

- Oliveto infinito
 Oliveto sesto irregolare
 Oliveto sesto regolare

- Incolto
 Seminativo

- Ambienti naturali (*)
 Altro (*)

* Descrizione: _____

CARATTERISTICHE E DIMENSIONI DELLA PIANTA

L'albero ha un solo fusto? <input checked="" type="checkbox"/> SI <input type="checkbox"/> NO	La circonferenza del fusto è: <input checked="" type="checkbox"/> Intgra <input type="checkbox"/> frammentaria (**)	Diametro del tronco a m 1,30 dal suolo reale o stimato (**) <input checked="" type="checkbox"/> tra 70 e 100 cm *** <input type="checkbox"/> tra 100 e 200 cm <input type="checkbox"/> oltre 200 cm	*** La pianta viene segnalata per: <input type="checkbox"/> forma o portamento <input type="checkbox"/> valore storico-culturale <input type="checkbox"/> localizzazione particolare
*** Motivazione della segnalazione		_____ _____	

PERICOLI

<input type="checkbox"/> Cattiva coltivazione e manutenzione <input checked="" type="checkbox"/> Urbanizzazione ed edificazione <input type="checkbox"/> Abbandono	<input type="checkbox"/> Fuoco <input type="checkbox"/> Rischio di taglio <input type="checkbox"/> Altro: _____
--	---



Regione Puglia
Ass.to Ecologia
Ufficio Parchi

ELENCO DEGLI ULIVI MONUMENTALI - SCHEDA DI RILEVAMENTO -

L.R. 14/2007 – Art. 4

Codice identificativo

Foto Albero 624
Codice censimento
n. 0094420

Scheda n. 624

Data 28.11.2011

Rilevamento effettuato da:

Cognome CARRIERI Nome ERMANN0

Indirizzo, telefono, e-mail: Via Bellini, 49 – 72015 Fasano (BR)

Ente di appartenenza

DOVE SI TROVA LA PIANTA ?

Provincia FG BA BR TA LE Comune di: Fasano

Località/via ex. S.S. 16 Fasano-Ostuni

COORDINATE UTM WGS-84

Zona 33 x 34

Longitudine E: 17°22'27.84" Latitudine N: 40°49'36.56"

PROPRIETA'

Privata

Dati catastali - Foglio n.: 43 Particella n.: 77

Pubblica

Dati del proprietario DI BARI Genesis, Pasquale e Maddalena

IN CHE AMBIENTE SI TROVA?

Ambiente Urbano

Verde pubblico

Verde privato

Ambiente Extraurbano

Oliveto puro

Oliveto consociato

Oliveto + orto

Oliveto infinito

Oliveto sesto irregolare

Oliveto sesto regolare

Incolto

Seminativo

Ambienti naturali (*)

Altro (*)

* Descrizione: _____

CARATTERISTICHE E DIMENSIONI DELLA PIANTA

L'albero ha un solo fusto?

SI

NO

La circonferenza del fusto è:

Intera

frammentaria (**)

Diametro del tronco a m 1,30 dal suolo reale o stimato (**)

tra 70 e 100 cm ***

tra 100 e 200 cm

oltre 200 cm

*** La pianta viene segnalata per:

forma o portamento

valore storico-culturale

localizzazione particolare

*** Motivazione della segnalazione

PERICOLI

Cattiva coltivazione e manutenzione


Urbanizzazione ed edificazione

Abbandono

Fuoco

Rischio di taglio

Altro: _____



Regione Puglia
Ass.to Ecologia
Ufficio Parchi

ELENCO DEGLI ULIVI MONUMENTALI - SCHEDA DI RILEVAMENTO -

L.R. 14/2007 – Art. 4

Codice identificativo

Foto Albero 625
Codice censimento
n. 0095044

Scheda n. 625

Data 28.11.2011

Rilevamento effettuato da:

Cognome CARRIERI Nome ERMANN0

Indirizzo, telefono, e-mail: Via Bellini, 49 – 72015 Fasano (BR)

Ente di appartenenza

DOVE SI TROVA LA PIANTA ?

Provincia FG BA BR TA LE Comune di: Fasano

Località/via ex. S.S. 16 Fasano-Ostuni

COORDINATE UTM WGS-84

Zona 33 x 34

Longitudine E: 17°22'27.42" Latitudine N: 40°49'36.85"

PROPRIETA'

Privata

Dati catastali - Foglio n.: 43 Particella n.: 77

Pubblica

Dati del proprietario DI BARI Genesis, Pasquale e Maddalena

IN CHE AMBIENTE SI TROVA?

Ambiente Urbano

- Verde pubblico
 Verde privato

Ambiente Extraurbano

- Oliveto puro
 Oliveto consociato
 Oliveto + orto

- Oliveto infinito
 Oliveto sesto irregolare
 Oliveto sesto regolare

- Incolto
 Seminativo

- Ambienti naturali (*)
 Altro (*)

* Descrizione: _____

CARATTERISTICHE E DIMENSIONI DELLA PIANTA

L'albero ha un solo fusto?

- SI
 NO

La circonferenza del fusto è:

- Intgra
 frammentaria (**)

Diametro del tronco a m 1,30 dal suolo reale o stimato (**)

- tra 70 e 100 cm ***
 tra 100 e 200 cm
 oltre 200 cm

*** La pianta viene segnalata per:


- forma o portamento
 valore storico-culturale
 localizzazione particolare

*** Motivazione della segnalazione

PERICOLI

- Cattiva coltivazione e manutenzione
 Urbanizzazione ed edificazione
 Abbandono

- Fuoco
 Rischio di taglio
 Altro: _____



Regione Puglia
Ass.to Ecologia
Ufficio Parchi

ELENCO DEGLI ULIVI MONUMENTALI - SCHEDA DI RILEVAMENTO -

L.R. 14/2007 – Art. 4

Codice identificativo

Foto Albero 626
Codice censimento
n. 0077627

Scheda n. 626

Data 28.11.2011

Rilevamento effettuato da:

Cognome CARRIERI Nome ERMANNIO

Indirizzo, telefono, e-mail: Via Bellini, 49 – 72015 Fasano (BR)

Ente di appartenenza

DOVE SI TROVA LA PIANTA ?

Provincia FG BA BR TA LE Comune di: Fasano

Località/via ex. S.S. 16 Fasano-Ostuni

COORDINATE UTM WGS-84

Zona 33 x 34

Longitudine E: 17°22'27.02" Latitudine N: 40°49'37.04"

PROPRIETA'

Privata

Dati catastali - Foglio n.: 43 Particella n.: 86

Pubblica

Dati del proprietario DI BARI Genesis, Pasquale e Maddalena

IN CHE AMBIENTE SI TROVA?

Ambiente Urbano

- Verde pubblico
 Verde privato

Ambiente Extraurbano

- Oliveto puro
 Oliveto consociato
 Oliveto + orto
- Oliveto infinito
 Oliveto sesto irregolare
 Oliveto sesto regolare
- Incolto
 Seminativo
- Ambienti naturali (*)
 Altro (*)

* Descrizione: _____

CARATTERISTICHE E DIMENSIONI DELLA PIANTA

L'albero ha un solo fusto? <input checked="" type="checkbox"/> SI <input type="checkbox"/> NO	La circonferenza del fusto è: <input checked="" type="checkbox"/> Intgra <input type="checkbox"/> frammentaria (**)	Diametro del tronco a m 1,30 dal suolo reale o stimato (**) <input checked="" type="checkbox"/> tra 70 e 100 cm *** <input type="checkbox"/> tra 100 e 200 cm <input type="checkbox"/> oltre 200 cm	*** La pianta viene segnalata per: <input type="checkbox"/> forma o portamento <input type="checkbox"/> valore storico-culturale <input type="checkbox"/> localizzazione particolare
*** Motivazione della segnalazione		_____	

PERICOLI

<input type="checkbox"/> Cattiva coltivazione e manutenzione	<input type="checkbox"/> Fuoco
<input checked="" type="checkbox"/> Urbanizzazione ed edificazione	<input type="checkbox"/> Rischio di taglio
<input type="checkbox"/> Abbandono	<input type="checkbox"/> Altro: _____



Regione Puglia
Ass.to Ecologia
Ufficio Parchi

ELENCO DEGLI ULIVI MONUMENTALI - SCHEDA DI RILEVAMENTO -

Carrubo

Codice identificativo

Foto Albero 627c

Codice censimento

n. -----

Scheda n. 627

Data 28.11.2011

Rilevamento effettuato da:

Cognome CARRIERI Nome ERMANN0

Indirizzo, telefono, e-mail: Via Bellini, 49 - 72015 Fasano (BR)

Ente di appartenenza

DOVE SI TROVA LA PIANTA ?

Provincia FG BA BR TA LE Comune di: Fasano

Località/via ex. S.S. 16 Fasano-Ostuni

COORDINATE UTM WGS-84

Zona 33 x 34

Longitudine E: 17°22'27.03" Latitudine N: 40°49'37.22"

PROPRIETA'

Privata | Dati catastali - Foglio n.: 43 Particella n.: 86

Pubblica | Dati del proprietario DI BARI Genesis, Pasquale e Maddalena

IN CHE AMBIENTE SI TROVA?

Ambiente Urbano

- Verde pubblico
 Verde privato

Ambiente Extraurbano

- Oliveto puro
 Oliveto consociato
 Oliveto + orto
- Oliveto infinito
 Oliveto sesto irregolare
 Oliveto sesto regolare

- Incolto
 Seminativo

- Ambienti naturali (*)
 Altro (*)

* Descrizione: _____

CARATTERISTICHE E DIMENSIONI DELLA PIANTA

L'albero ha un solo fusto? <input checked="" type="checkbox"/> SI <input type="checkbox"/> NO	La circonferenza del fusto è: <input checked="" type="checkbox"/> Integra <input type="checkbox"/> frammentaria (**)	Diametro del tronco a m 1,30 dal suolo reale o stimato (**) <input checked="" type="checkbox"/> tra 70 e 100 cm *** <input type="checkbox"/> tra 100 e 200 cm <input type="checkbox"/> oltre 200 cm	*** La pianta viene segnalata per: <input type="checkbox"/> forma o portamento <input type="checkbox"/> valore storico-culturale <input type="checkbox"/> localizzazione particolare
---	--	--	---

*** Motivazione della segnalazione _____

PERICOLI

<input type="checkbox"/> Cattiva coltivazione e manutenzione <input checked="" type="checkbox"/> Urbanizzazione ed edificazione <input type="checkbox"/> Abbandono	<input type="checkbox"/> Fuoco <input type="checkbox"/> Rischio di taglio <input type="checkbox"/> Altro: _____
--	---



Regione Puglia
Ass.to Ecologia
Ufficio Parchi

ELENCO DEGLI ULIVI MONUMENTALI - SCHEDA DI RILEVAMENTO -

Carrubo

Codice identificativo

Foto Albero 628c

Codice censimento

n. -----

Scheda n. 628

Data 28.11.2011

Rilevamento effettuato da:

Cognome CARRIERI Nome ERMANN0

Indirizzo, telefono, e-mail: Via Bellini, 49 - 72015 Fasano (BR)

Ente di appartenenza

DOVE SI TROVA LA PIANTA ?

Provincia FG BA BR TA LE Comune di: Fasano

Località/via ex. S.S. 16 Fasano-Ostuni

COORDINATE UTM WGS-84

Zona 33 x 34

Longitudine E: 17°22'26.58" Latitudine N: 40°49'37.48"

PROPRIETA'

Privata

Dati catastali - Foglio n.: 43 Particella n.: 86

Pubblica

Dati del proprietario DI BARI Genesis, Pasquale e Maddalena

IN CHE AMBIENTE SI TROVA?

Ambiente Urbano

- Verde pubblico
 Verde privato

Ambiente Extraurbano

- Oliveto puro
 Oliveto consociato
 Oliveto + orto
 Oliveto infinito
 Oliveto sesto irregolare
 Oliveto sesto regolare

- Incolto
 Seminativo

- Ambienti naturali (*)
 Altro (*)

* Descrizione: _____

CARATTERISTICHE E DIMENSIONI DELLA PIANTA

L'albero ha un solo fusto?

- SI
 NO

La circonferenza del fusto è:

- Integra
 frammentaria (**)

Diametro del tronco a m 1,30 dal suolo reale o stimato (**)

- tra 70 e 100 cm ***
 tra 100 e 200 cm
 oltre 200 cm

*** La pianta viene segnalata per:

- forma o portamento
 valore storico-culturale
 localizzazione particolare

*** Motivazione della segnalazione

PERICOLI

- Cattiva coltivazione e manutenzione
 Urbanizzazione ed edificazione
 Abbandono

- Fuoco
 Rischio di taglio
 Altro: _____



Regione Puglia
Ass.to Ecologia
Ufficio Parchi

ELENCO DEGLI ULIVI MONUMENTALI - SCHEDA DI RILEVAMENTO -

L.R. 14/2007 - Art. 4

Codice identificativo

Foto Albero 629
Codice censimento
n. 0095043

Scheda n. 629

Data 28.11.2011

Rilevamento effettuato da:

Cognome CARRIERI Nome ERMANN0

Indirizzo, telefono, e-mail: Via Bellini, 49 - 72015 Fasano (BR)

Ente di appartenenza

DOVE SI TROVA LA PIANTA ?

Provincia FG BA BR TA LE Comune di: Fasano

Località/via ex. S.S. 16 Fasano-Ostuni

COORDINATE UTM WGS-84

Zona 33 x 34

Longitudine E: 17°22'26.18" Latitudine N: 40°49'37.71"

PROPRIETA'

- Privata
 Pubblica

Dati catastali - Foglio n.: 43 Particella n.: 86

Dati del proprietario DI BARI Genesis, Pasquale e Maddalena

IN CHE AMBIENTE SI TROVA?

Ambiente Urbano

- Verde pubblico
 Verde privato

Ambiente Extraurbano

- Oliveto puro
 Oliveto consociato
 Oliveto + orto
- Oliveto infinito
 Oliveto sesto irregolare
 Oliveto sesto regolare
- Incolto
 Seminativo
- Ambienti naturali (*)
 Altro (*)

* Descrizione: _____

CARATTERISTICHE E DIMENSIONI DELLA PIANTA

L'albero ha un solo fusto? <input checked="" type="checkbox"/> SI <input type="checkbox"/> NO	La circonferenza del fusto è: <input checked="" type="checkbox"/> Integra <input type="checkbox"/> frammentaria (**)	Diametro del tronco a m 1,30 dal suolo reale o stimato (**) <input checked="" type="checkbox"/> tra 70 e 100 cm *** <input type="checkbox"/> tra 100 e 200 cm <input type="checkbox"/> oltre 200 cm	*** La pianta viene segnalata per: <input type="checkbox"/> forma o portamento <input type="checkbox"/> valore storico-culturale <input type="checkbox"/> localizzazione particolare
---	--	--	---

*** Motivazione della segnalazione

PERICOLI

<input type="checkbox"/> Cattiva coltivazione e manutenzione	<input type="checkbox"/> Fuoco
<input checked="" type="checkbox"/> Urbanizzazione ed edificazione	<input type="checkbox"/> Rischio di taglio
<input type="checkbox"/> Abbandono	<input type="checkbox"/> Altro: _____



Regione Puglia
Ass.to Ecologia
Ufficio Parchi

ELENCO DEGLI ULIVI MONUMENTALI - SCHEDA DI RILEVAMENTO -

L.R. 14/2007 - Art. 4

Codice identificativo

Foto Albero 630
Codice censimento
n. 0094338

Scheda n. 630

Data 28.11.2011

Rilevamento effettuato da:

Cognome CARRIERI Nome ERMANN0

Indirizzo, telefono, e-mail: Via Bellini, 49 - 72015 Fasano (BR)

Ente di appartenenza

DOVE SI TROVA LA PIANTA ?

Provincia FG BA BR TA LE Comune di: Fasano

Località/via ex. S.S. 16 Fasano-Ostuni

COORDINATE UTM WGS-84

Zona 33 x 34

Longitudine E: 17°22'25.70" Latitudine N: 40°49'38.15"

PROPRIETA'

Privata

Dati catastali - Foglio n.: 43 Particella n.: 45

Pubblica

Dati del proprietario DI BARI Genesis, Pasquale e Maddalena

IN CHE AMBIENTE SI TROVA?

Ambiente Urbano

- Verde pubblico
 Verde privato

Ambiente Extraurbano

- Oliveto puro
 Oliveto consociato
 Oliveto + orto

- Oliveto infinito
 Oliveto sesto irregolare
 Oliveto sesto regolare

- Incolto
 Seminativo

- Ambienti naturali (*)
 Altro (*)

* Descrizione: _____

CARATTERISTICHE E DIMENSIONI DELLA PIANTA

L'albero ha un solo fusto? <input checked="" type="checkbox"/> SI <input type="checkbox"/> NO	La circonferenza del fusto è: <input checked="" type="checkbox"/> Intgra <input type="checkbox"/> frammentaria (**)	Diametro del tronco a m 1,30 dal suolo reale o stimato (**) <input checked="" type="checkbox"/> tra 70 e 100 cm *** <input type="checkbox"/> tra 100 e 200 cm <input type="checkbox"/> oltre 200 cm	*** La pianta viene segnalata per: <input type="checkbox"/> forma o portamento <input type="checkbox"/> valore storico-culturale <input type="checkbox"/> localizzazione particolare
*** Motivazione della segnalazione		_____	

PERICOLI

<input type="checkbox"/> Cattiva coltivazione e manutenzione	<input type="checkbox"/> Fuoco
<input checked="" type="checkbox"/> Urbanizzazione ed edificazione	<input type="checkbox"/> Rischio di taglio
<input type="checkbox"/> Abbandono	<input type="checkbox"/> Altro: _____



Regione Puglia
Ass.to Ecologia
Ufficio Parchi

ELENCO DEGLI ULIVI MONUMENTALI - SCHEDA DI RILEVAMENTO -

L.R. 14/2007 - Art. 4

Codice identificativo

Foto Albero 631
Codice censimento
n. 0094169

Scheda n. 631

Data 28.11.2011

Rilevamento effettuato da:

Cognome CARRIERI Nome ERMANN0

Indirizzo, telefono, e-mail: Via Bellini, 49 - 72015 Fasano (BR)

Ente di appartenenza

DOVE SI TROVA LA PIANTA ?

Provincia FG BA BR TA LE Comune di: Fasano

Località/via ex. S.S. 16 Fasano-Ostuni

COORDINATE UTM WGS-84

Zona 33 x 34

Longitudine E: 17°22'25.40" Latitudine N: 40°49'38.28"

PROPRIETA'

Privata

Dati catastali - Foglio n.: 43 Particella n.: 45

Pubblica

Dati del proprietario DI BARI Genesis, Pasquale e Maddalena

IN CHE AMBIENTE SI TROVA?

Ambiente Urbano

- Verde pubblico
 Verde privato

Ambiente Extraurbano

- Oliveto puro
 Oliveto consociato
 Oliveto + orto

- Oliveto infinito
 Oliveto sesto irregolare
 Oliveto sesto regolare

- Incolto
 Seminativo

- Ambienti naturali (*)
 Altro (*)


* Descrizione: _____

CARATTERISTICHE E DIMENSIONI DELLA PIANTA

L'albero ha un solo fusto? <input checked="" type="checkbox"/> SI <input type="checkbox"/> NO	La circonferenza del fusto è: <input checked="" type="checkbox"/> Intgra <input type="checkbox"/> frammentaria (**)	Diametro del tronco a m 1,30 dal suolo reale o stimato (**) <input checked="" type="checkbox"/> tra 70 e 100 cm *** <input type="checkbox"/> tra 100 e 200 cm <input type="checkbox"/> oltre 200 cm	*** La pianta viene segnalata per: <input type="checkbox"/> forma o portamento <input type="checkbox"/> valore storico-culturale <input type="checkbox"/> localizzazione particolare
*** Motivazione della segnalazione		_____	

PERICOLI

<input type="checkbox"/> Cattiva coltivazione e manutenzione	<input type="checkbox"/> Fuoco
<input checked="" type="checkbox"/> Urbanizzazione ed edificazione	<input type="checkbox"/> Rischio di taglio
<input type="checkbox"/> Abbandono	<input type="checkbox"/> Altro: _____



Regione Puglia
Ass.to Ecologia
Ufficio Parchi

ELENCO DEGLI ULIVI MONUMENTALI - SCHEDA DI RILEVAMENTO -

L.R. 14/2007 – Art. 4

Codice identificativo

Foto Albero 632
Codice censimento
n. 0095088

Scheda n. 632

Data 28.11.2011

Rilevamento effettuato da:

Cognome CARRIERI Nome ERMANN0

Indirizzo, telefono, e-mail: Via Bellini, 49 – 72015 Fasano (BR)

Ente di appartenenza

DOVE SI TROVA LA PIANTA ?

Provincia FG BA BR TA LE Comune di: Fasano

Località/via ex. S.S. 16 Fasano-Ostuni

COORDINATE UTM WGS-84

Zona 33 x 34

Longitudine E: 17°22'24.54" Latitudine N: 40°49'38.65"

PROPRIETA'

Privata

Dati catastali - Foglio n.: 43 Particella n.: 460

Pubblica

Dati del proprietario CONVERTINI Italo / CERVELLERA Rosa

IN CHE AMBIENTE SI TROVA?

Ambiente Urbano

- Verde pubblico
 Verde privato

Ambiente Extraurbano

- Oliveto puro
 Oliveto consociato
 Oliveto + orto

- Oliveto infinito
 Oliveto sesto irregolare
 Oliveto sesto regolare

- Incolto
 Seminativo

- Ambienti naturali (*)
 Altro (*)

* Descrizione: _____

CARATTERISTICHE E DIMENSIONI DELLA PIANTA

L'albero ha un solo fusto?

- SI
 NO

La circonferenza del fusto è:

- Integra
 frammentaria (**)

Diametro del tronco a m 1,30 dal suolo reale o stimato (**)

- tra 70 e 100 cm ***
 tra 100 e 200 cm
 oltre 200 cm

*** La pianta viene segnalata per:


- forma o portamento
 valore storico-culturale
 localizzazione particolare

*** Motivazione della segnalazione

PERICOLI

- Cattiva coltivazione e manutenzione
 Urbanizzazione ed edificazione
 Abbandono

- Fuoco
 Rischio di taglio
 Altro: _____



Regione Puglia
Ass.to Ecologia
Ufficio Parchi

ELENCO DEGLI ULIVI MONUMENTALI - SCHEDA DI RILEVAMENTO -

L.R. 14/2007 – Art. 4

Codice identificativo

Foto Albero 633
Codice censimento
n. 0094620

Scheda n. 633

Data 28.11.2011

Rilevamento effettuato da:

Cognome CARRIERI Nome ERMANN0

Indirizzo, telefono, e-mail: Via Bellini, 49 – 72015 Fasano (BR)

Ente di appartenenza

DOVE SI TROVA LA PIANTA ?

Provincia FG BA BR TA LE Comune di: Fasano

Località/via ex. S.S. 16 Fasano-Ostuni

COORDINATE UTM WGS-84

Zona 33 x 34

Longitudine E: 17°22'23.60" Latitudine N: 40°49'39.06"

PROPRIETA'

Privata

Dati catastali - Foglio n.: 43 Particella n.: 460

Pubblica

Dati del proprietario CONVERTINI Italo / CERVELLERA Rosa

IN CHE AMBIENTE SI TROVA?

Ambiente Urbano

Verde pubblico

Verde privato

Ambiente Extraurbano

Oliveto puro

Oliveto consociato

Oliveto + orto

Oliveto infinito

Oliveto sesto irregolare

Oliveto sesto regolare

Incolto

Seminativo

Ambienti naturali (*)

Altro (*)

* Descrizione: _____

CARATTERISTICHE E DIMENSIONI DELLA PIANTA

L'albero ha un solo fusto?

SI

NO

La circonferenza del fusto è:

Integra

frammentaria (**)

Diametro del tronco a m 1,30 dal suolo reale o stimato (**)

tra 70 e 100 cm ***

tra 100 e 200 cm

oltre 200 cm

*** La pianta viene segnalata per:

forma o portamento

valore storico-culturale

localizzazione particolare

*** Motivazione della segnalazione

PERICOLI

Cattiva coltivazione e manutenzione

Urbanizzazione ed edificazione

Abbandono

Fuoco

Rischio di taglio

Altro: _____



Regione Puglia
Ass.to Ecologia
Ufficio Parchi

ELENCO DEGLI ULIVI MONUMENTALI - SCHEDA DI RILEVAMENTO -

L.R. 14/2007 - Art. 4

Codice identificativo

Foto Albero 634
Codice censimento
n. 0095424

Scheda n. 634

Data 28.11.2011

Rilevamento effettuato da:

Cognome CARRIERI Nome ERMANN0

Indirizzo, telefono, e-mail: Via Bellini, 49 - 72015 Fasano (BR)

Ente di appartenenza

DOVE SI TROVA LA PIANTA ?

Provincia FG BA BR TA LE Comune di: Fasano

Località/via ex. S.S. 16 Fasano-Ostuni

COORDINATE UTM WGS-84

Zona 33 x 34

Longitudine E: 17°22'22.74" Latitudine N: 40°49'39.53"

PROPRIETA'

Privata

Dati catastali - Foglio n.: 43 Particella n.: 460

Pubblica

Dati del proprietario CONVERTINI Italo / CERVELLERA Rosa

IN CHE AMBIENTE SI TROVA?

Ambiente Urbano

Verde pubblico

Verde privato

Ambiente Extraurbano

Oliveto puro

Oliveto consociato

Oliveto + orto

Oliveto infinito

Oliveto sesto irregolare

Oliveto sesto regolare

Incolto

Seminativo

Ambienti naturali (*)

Altro (*)

* Descrizione: _____

CARATTERISTICHE E DIMENSIONI DELLA PIANTA

L'albero ha un solo fusto?

SI

NO

La circonferenza del fusto è:

Intgra

frammentaria (**)

Diametro del tronco a m 1,30 dal suolo reale o stimato (**)

tra 70 e 100 cm ***

tra 100 e 200 cm

oltre 200 cm

*** La pianta viene segnalata per:

forma o portamento

valore storico-culturale

localizzazione particolare

*** Motivazione della segnalazione

PERICOLI

Cattiva coltivazione e manutenzione


Urbanizzazione ed edificazione

Abbandono

Fuoco

Rischio di taglio

Altro: _____



Regione Puglia
Ass.to Ecologia
Ufficio Parchi

ELENCO DEGLI ULIVI MONUMENTALI - SCHEDA DI RILEVAMENTO -

L.R. 14/2007 - Art. 4

Codice identificativo

Foto Albero 635
Codice censimento
n. 0094348

Scheda n. 635

Data 28.11.2011

Rilevamento effettuato da:

Cognome CARRIERI Nome ERMANN0

Indirizzo, telefono, e-mail: Via Bellini, 49 - 72015 Fasano (BR)

Ente di appartenenza

DOVE SI TROVA LA PIANTA ?

Provincia FG BA BR TA LE Comune di: Fasano

Località/via ex. S.S. 16 Fasano-Ostuni

COORDINATE UTM WGS-84

Zona 33 x 34

Longitudine E: 17°22'22.49" Latitudine N: 40°49'39.85"

PROPRIETA'

Privata

Dati catastali - Foglio n.: 43 Particella n.: 770

Pubblica

Dati del proprietario CONVERSANO Tommaso

IN CHE AMBIENTE SI TROVA?

Ambiente Urbano

- Verde pubblico
 Verde privato

Ambiente Extraurbano

- Oliveto puro
 Oliveto consociato
 Oliveto + orto

- Oliveto infinito
 Oliveto sesto irregolare
 Oliveto sesto regolare

- Incolto
 Seminativo

- Ambienti naturali (*)
 Altro (*)

* Descrizione: _____

CARATTERISTICHE E DIMENSIONI DELLA PIANTA

L'albero ha un solo fusto?

- SI
 NO

La circonferenza del fusto è:

- Integra
 frammentaria (**)

Diametro del tronco a m 1,30 dal suolo reale o stimato (**)

- tra 70 e 100 cm ***
 tra 100 e 200 cm
 oltre 200 cm

*** La pianta viene segnalata per:


- forma o portamento
 valore storico-culturale
 localizzazione particolare

*** Motivazione della segnalazione

PERICOLI

- Cattiva coltivazione e manutenzione
 Urbanizzazione ed edificazione
 Abbandono

- Fuoco
 Rischio di taglio
 Altro: _____



Regione Puglia
Ass.to Ecologia
Ufficio Parchi

ELENCO DEGLI ULIVI MONUMENTALI - SCHEDA DI RILEVAMENTO -

L.R. 14/2007 - Art. 4

Codice identificativo

Foto Albero 636
Codice censimento
n. 0095127

Scheda n. 636

Data 28.11.2011

Rilevamento effettuato da:

Cognome CARRIERI Nome ERMANN0

Indirizzo, telefono, e-mail: Via Bellini, 49 - 72015 Fasano (BR)

Ente di appartenenza

DOVE SI TROVA LA PIANTA ?

Provincia FG BA BR TA LE Comune di: Fasano

Località/via ex. S.S. 16 Fasano-Ostuni

COORDINATE UTM WGS-84

Zona 33 x 34

Longitudine E: 17°22'22.05" Latitudine N: 40°49'39.88"

PROPRIETA'

Privata

Dati catastali - Foglio n.: 43 Particella n.: 770

Pubblica

Dati del proprietario CONVERSANO Tommaso

IN CHE AMBIENTE SI TROVA?

Ambiente Urbano

Verde pubblico

Verde privato

Ambiente Extraurbano

Oliveto puro

Oliveto consociato

Oliveto + orto

Oliveto infinito

Oliveto sesto irregolare

Oliveto sesto regolare

Incolto

Seminativo

Ambienti naturali (*)

Altro (*)

* Descrizione: _____

CARATTERISTICHE E DIMENSIONI DELLA PIANTA

L'albero ha un solo fusto? <input checked="" type="checkbox"/> SI <input type="checkbox"/> NO	La circonferenza del fusto è: <input checked="" type="checkbox"/> Integra <input type="checkbox"/> frammentaria (**)	Diametro del tronco a m 1,30 dal suolo reale o stimato (**) <input checked="" type="checkbox"/> tra 70 e 100 cm *** <input type="checkbox"/> tra 100 e 200 cm <input type="checkbox"/> oltre 200 cm	*** La pianta viene segnalata per: <input type="checkbox"/> forma o portamento <input type="checkbox"/> valore storico-culturale <input type="checkbox"/> localizzazione particolare
*** Motivazione della segnalazione		_____	

PERICOLI

<input type="checkbox"/> Cattiva coltivazione e manutenzione	<input type="checkbox"/> Fuoco
<input checked="" type="checkbox"/> Urbanizzazione ed edificazione	<input type="checkbox"/> Rischio di taglio
<input type="checkbox"/> Abbandono	<input type="checkbox"/> Altro: _____



Regione Puglia
Ass.to Ecologia
Ufficio Parchi

ELENCO DEGLI ULIVI MONUMENTALI - SCHEDA DI RILEVAMENTO -

L.R. 14/2007 - Art. 4

Codice identificativo

Foto Albero 637
Codice censimento
n. 0095280

Scheda n. 637

Data 28.11.2011

Rilevamento effettuato da:

Cognome CARRIERI Nome ERMANN0

Indirizzo, telefono, e-mail: Via Bellini, 49 - 72015 Fasano (BR)

Ente di appartenenza

DOVE SI TROVA LA PIANTA ?

Provincia FG BA BR TA LE Comune di: Fasano

Località/via ex. S.S. 16 Fasano-Ostuni

COORDINATE UTM WGS-84

Zona 33 x 34 Longitudine E: 17°22'21.47" Latitudine N: 40°49'40.42"

PROPRIETA'

Privata

Dati catastali - Foglio n.: 43 Particella n.: 770

Pubblica

Dati del proprietario CONVERSANO Tommaso

IN CHE AMBIENTE SI TROVA?

Ambiente Urbano

- Verde pubblico
 Verde privato

Ambiente Extraurbano

- Oliveto puro
 Oliveto consociato
 Oliveto + orto
- Oliveto infinito
 Oliveto sesto irregolare
 Oliveto sesto regolare
- Incolto
 Seminativo
- Ambienti naturali (*)
 Altro (*)


* Descrizione: _____

CARATTERISTICHE E DIMENSIONI DELLA PIANTA

L'albero ha un solo fusto? <input checked="" type="checkbox"/> SI <input type="checkbox"/> NO	La circonferenza del fusto è: <input checked="" type="checkbox"/> Integra <input type="checkbox"/> frammentaria (**)	Diametro del tronco a m 1,30 dal suolo reale o stimato (**) <input checked="" type="checkbox"/> tra 70 e 100 cm *** <input type="checkbox"/> tra 100 e 200 cm <input type="checkbox"/> oltre 200 cm	*** La pianta viene segnalata per: <input type="checkbox"/> forma o portamento <input type="checkbox"/> valore storico-culturale <input type="checkbox"/> localizzazione particolare
*** Motivazione della segnalazione		_____	

PERICOLI

<input type="checkbox"/> Cattiva coltivazione e manutenzione	<input type="checkbox"/> Fuoco
<input checked="" type="checkbox"/> Urbanizzazione ed edificazione	<input type="checkbox"/> Rischio di taglio
<input type="checkbox"/> Abbandono	<input type="checkbox"/> Altro: _____



Regione Puglia
Ass.to Ecologia
Ufficio Parchi

ELENCO DEGLI ULIVI MONUMENTALI - SCHEDA DI RILEVAMENTO -

L.R. 14/2007 - Art. 4

Codice identificativo

Foto Albero 638
Codice censimento
n. 0095265

Scheda n. 638

Data 28.11.2011

Rilevamento effettuato da:

Cognome CARRIERI Nome ERMANN0

Indirizzo, telefono, e-mail: Via Bellini, 49 - 72015 Fasano (BR)

Ente di appartenenza

DOVE SI TROVA LA PIANTA ?

Provincia FG BA BR TA LE Comune di: Fasano

Località/via ex. S.S. 16 Fasano-Ostuni

COORDINATE UTM WGS-84

Zona 33 x 34

Longitudine E: 17°22'20.50" Latitudine N: 40°49'40.87"

PROPRIETA'

Privata

Dati catastali - Foglio n.: 43 Particella n.: 770

Pubblica

Dati del proprietario CONVERSANO Tommaso

IN CHE AMBIENTE SI TROVA?

Ambiente Urbano

Verde pubblico

Verde privato

Ambiente Extraurbano

Oliveto puro

Oliveto consociato

Oliveto + orto

Oliveto infinito

Oliveto sesto irregolare

Oliveto sesto regolare

Incolto

Seminativo

Ambienti naturali (*)

Altro (*)

* Descrizione: _____

CARATTERISTICHE E DIMENSIONI DELLA PIANTA

L'albero ha un solo fusto?

SI

NO

La circonferenza del fusto è:

Integra

frammentaria (**)

Diametro del tronco a m 1,30 dal suolo reale o stimato (**)

tra 70 e 100 cm ***

tra 100 e 200 cm

oltre 200 cm

*** La pianta viene segnalata per:

forma o portamento

valore storico-culturale

localizzazione particolare

*** Motivazione della segnalazione

PERICOLI

Cattiva coltivazione e manutenzione


Urbanizzazione ed edificazione

Abbandono

Fuoco

Rischio di taglio

Altro: _____



Regione Puglia
Ass.to Ecologia
Ufficio Parchi

ELENCO DEGLI ULIVI MONUMENTALI - SCHEDA DI RILEVAMENTO -

L.R. 14/2007 - Art. 4

Codice identificativo

Foto Albero 639
Codice censimento
n. 0077875

Scheda n. 639

Data 28.11.2011

Rilevamento effettuato da:

Cognome CARRIERI Nome ERMANN0

Indirizzo, telefono, e-mail: Via Bellini, 49 - 72015 Fasano (BR)

Ente di appartenenza

DOVE SI TROVA LA PIANTA ?

Provincia FG BA BR TA LE Comune di: Fasano

Località/via ex. S.S. 16 Fasano-Ostuni

COORDINATE UTM WGS-84

Zona 33 x 34

Longitudine E: 17°22'20.04" Latitudine N: 40°49'41.26"

PROPRIETA'

Privata

Dati catastali - Foglio n.: 43 Particella n.: 770

Pubblica

Dati del proprietario CONVERSANO Tommaso

IN CHE AMBIENTE SI TROVA?

Ambiente Urbano

Verde pubblico

Verde privato

Ambiente Extraurbano

Oliveto puro

Oliveto consociato

Oliveto + orto

Oliveto infinito

Oliveto sesto irregolare

Oliveto sesto regolare

Incolto

Seminativo

Ambienti naturali (*)

Altro (*)

* Descrizione: _____

CARATTERISTICHE E DIMENSIONI DELLA PIANTA

L'albero ha un solo fusto?

SI

NO

La circonferenza del fusto è:

Intgra

frammentaria (**)

Diametro del tronco a m 1,30 dal suolo reale o stimato (**)

tra 70 e 100 cm ***

tra 100 e 200 cm

oltre 200 cm

*** La pianta viene segnalata per:

forma o portamento

valore storico-culturale

localizzazione particolare

*** Motivazione della segnalazione

PERICOLI

Cattiva coltivazione e manutenzione


Urbanizzazione ed edificazione

Abbandono

Fuoco

Rischio di taglio

Altro: _____



Regione Puglia
Ass.to Ecologia
Ufficio Parchi

ELENCO DEGLI ULIVI MONUMENTALI - SCHEDA DI RILEVAMENTO -

L.R. 14/2007 - Art. 4

Codice identificativo

Foto Albero 640
Codice censimento
n. -----

Scheda n. 640

Data 28.11.2011

Rilevamento effettuato da:

Cognome CARRIERI Nome ERMANN0

Indirizzo, telefono, e-mail: Via Bellini, 49 - 72015 Fasano (BR)

Ente di appartenenza

DOVE SI TROVA LA PIANTA ?

Provincia FG BA BR TA LE Comune di: Fasano

Località/via ex. S.S. 16 Fasano-Ostuni

COORDINATE UTM WGS-84

Zona 33 x 34

Longitudine E: 17°22'19.06" Latitudine N: 40°49'41.30"

PROPRIETA'

Privata

Dati catastali - Foglio n.: 43 Particella n.: 43

Pubblica

Dati del proprietario MICELE Angelo

IN CHE AMBIENTE SI TROVA?

Ambiente Urbano

- Verde pubblico
 Verde privato

Ambiente Extraurbano

- Oliveto puro
 Oliveto consociato
 Oliveto + orto

- Oliveto infinito
 Oliveto sesto irregolare
 Oliveto sesto regolare

- Incolto
 Seminativo

- Ambienti naturali (*)
 Altro (*)


* Descrizione: _____

CARATTERISTICHE E DIMENSIONI DELLA PIANTA

L'albero ha un solo fusto? <input checked="" type="checkbox"/> SI <input type="checkbox"/> NO	La circonferenza del fusto è: <input checked="" type="checkbox"/> Intgra <input type="checkbox"/> frammentaria (**)	Diametro del tronco a m 1,30 dal suolo reale o stimato (**) <input checked="" type="checkbox"/> tra 70 e 100 cm *** <input type="checkbox"/> tra 100 e 200 cm <input type="checkbox"/> oltre 200 cm	*** La pianta viene segnalata per: <input type="checkbox"/> forma o portamento <input type="checkbox"/> valore storico-culturale <input type="checkbox"/> localizzazione particolare
*** Motivazione della segnalazione		_____	

PERICOLI

<input type="checkbox"/> Cattiva coltivazione e manutenzione	<input type="checkbox"/> Fuoco
<input checked="" type="checkbox"/> Urbanizzazione ed edificazione	<input type="checkbox"/> Rischio di taglio
<input type="checkbox"/> Abbandono	<input type="checkbox"/> Altro: _____



Regione Puglia
Ass.to Ecologia
Ufficio Parchi

**ELENCO DEGLI ULIVI MONUMENTALI
- SCHEDA DI RILEVAMENTO -
Carrubo**

Codice identificativo

Foto Albero 641c
Codice censimento
n. -----

Scheda n. 641 Data 28.11.2011

Rilevamento effettuato da:

Cognome CARRIERI Nome ERMANN0

Indirizzo, telefono, e-mail: Via Bellini, 49 - 72015 Fasano (BR)

Ente di appartenenza

DOVE SI TROVA LA PIANTA ?

Provincia FG BA BR TA LE Comune di: Fasano

Località/via ex. S.S. 16 Fasano-Ostuni

COORDINATE UTM WGS-84

Zona 33 x 34

Longitudine E: 17°22'19.34" Latitudine N: 40°49'41.46"

PROPRIETA'

Privata | Dati catastali - Foglio n.: 43 Particella n.: 43

Pubblica | Dati del proprietario MICELE Angelo

IN CHE AMBIENTE SI TROVA?

Ambiente Urbano

- Verde pubblico
 Verde privato

Ambiente Extraurbano

- | | | | |
|--|---|-------------------------------------|--|
| <input checked="" type="checkbox"/> Oliveto puro | <input type="checkbox"/> Oliveto infinito | <input type="checkbox"/> Incolto | <input type="checkbox"/> Ambienti naturali (*) |
| <input type="checkbox"/> Oliveto consociato | <input type="checkbox"/> Oliveto sesto irregolare | <input type="checkbox"/> Seminativo | <input type="checkbox"/> Altro (*) |
| <input type="checkbox"/> Oliveto + orto | <input type="checkbox"/> Oliveto sesto regolare | | |

* Descrizione: _____


CARATTERISTICHE E DIMENSIONI DELLA PIANTA

L'albero ha un solo fusto? <input checked="" type="checkbox"/> SI <input type="checkbox"/> NO	La circonferenza del fusto è: <input checked="" type="checkbox"/> Integra <input type="checkbox"/> frammentaria (**)	Diametro del tronco a m 1,30 dal suolo reale o stimato (**) <input checked="" type="checkbox"/> tra 70 e 100 cm *** <input type="checkbox"/> tra 100 e 200 cm <input type="checkbox"/> oltre 200 cm	*** La pianta viene segnalata per: <input type="checkbox"/> forma o portamento <input type="checkbox"/> valore storico-culturale <input type="checkbox"/> localizzazione particolare
---	--	--	---

*** Motivazione della segnalazione _____

PERICOLI

<input type="checkbox"/> Cattiva coltivazione e manutenzione	<input type="checkbox"/> Fuoco
<input checked="" type="checkbox"/> Urbanizzazione ed edificazione	<input type="checkbox"/> Rischio di taglio
<input type="checkbox"/> Abbandono	<input type="checkbox"/> Altro: _____



Regione Puglia
Ass.to Ecologia
Ufficio Parchi

ELENCO DEGLI ULIVI MONUMENTALI - SCHEDA DI RILEVAMENTO -

L.R. 14/2007 - Art. 4

Codice identificativo

Foto Albero 642
Codice censimento
n. 0094460

Scheda n. 642

Data 28.11.2011

Rilevamento effettuato da:

Cognome CARRIERI Nome ERMANN0

Indirizzo, telefono, e-mail: Via Bellini, 49 - 72015 Fasano (BR)

Ente di appartenenza

DOVE SI TROVA LA PIANTA ?

Provincia FG BA BR TA LE Comune di: Fasano

Località/via ex. S.S. 16 Fasano-Ostuni

COORDINATE UTM WGS-84

Zona 33 x 34

Longitudine E: 17°22'17.68" Latitudine N: 40°49'42.54"

PROPRIETA'

Privata

Dati catastali - Foglio n.: 43 Particella n.: 43

Pubblica

Dati del proprietario MICELE Angelo

IN CHE AMBIENTE SI TROVA?

Ambiente Urbano

- Verde pubblico
 Verde privato

Ambiente Extraurbano

- Oliveto puro
 Oliveto consociato
 Oliveto + orto

- Oliveto infinito
 Oliveto sesto irregolare
 Oliveto sesto regolare

- Incolto
 Seminativo

- Ambienti naturali (*)
 Altro (*)

* Descrizione: _____

CARATTERISTICHE E DIMENSIONI DELLA PIANTA

L'albero ha un solo fusto? <input checked="" type="checkbox"/> SI <input type="checkbox"/> NO	La circonferenza del fusto è: <input checked="" type="checkbox"/> Intgra <input type="checkbox"/> frammentaria (**)	Diametro del tronco a m 1,30 dal suolo reale o stimato (**) <input checked="" type="checkbox"/> tra 70 e 100 cm *** <input type="checkbox"/> tra 100 e 200 cm <input type="checkbox"/> oltre 200 cm	*** La pianta viene segnalata per: <input type="checkbox"/> forma o portamento <input type="checkbox"/> valore storico-culturale <input type="checkbox"/> localizzazione particolare
*** Motivazione della segnalazione		_____	

PERICOLI

<input type="checkbox"/> Cattiva coltivazione e manutenzione	<input type="checkbox"/> Fuoco
<input checked="" type="checkbox"/> Urbanizzazione ed edificazione	<input type="checkbox"/> Rischio di taglio
<input type="checkbox"/> Abbandono	<input type="checkbox"/> Altro: _____



Regione Puglia
Ass.to Ecologia
Ufficio Parchi

ELENCO DEGLI ULIVI MONUMENTALI - SCHEDA DI RILEVAMENTO -

L.R. 14/2007 – Art. 4

Codice identificativo

Foto Albero 643
Codice censimento
n. 0095014

Scheda n. 643

Data 28.11.2011

Rilevamento effettuato da:

Cognome CARRIERI Nome ERMANN0

Indirizzo, telefono, e-mail: Via Bellini, 49 – 72015 Fasano (BR)

Ente di appartenenza

DOVE SI TROVA LA PIANTA ?

Provincia FG BA BR TA LE Comune di: Fasano

Località/via ex. S.S. 16 Fasano-Ostuni

COORDINATE UTM WGS-84

Zona 33 x 34

Longitudine E: 17°22'15.97" Latitudine N: 40°49'43.40"

PROPRIETA'

Privata

Dati catastali - Foglio n.: 43 Particella n.: 43

Pubblica

Dati del proprietario MICELE Angelo

IN CHE AMBIENTE SI TROVA?

Ambiente Urbano

Verde pubblico

Verde privato

Ambiente Extraurbano

Oliveto puro

Oliveto consociato

Oliveto + orto

Oliveto infinito

Oliveto sesto irregolare

Oliveto sesto regolare

Incolto

Seminativo

Ambienti naturali (*)

Altro (*)

* Descrizione: _____

CARATTERISTICHE E DIMENSIONI DELLA PIANTA

L'albero ha un solo fusto?

SI

NO

La circonferenza del fusto è:

Intgra

frammentaria (**)

Diametro del tronco a m 1,30 dal suolo reale o stimato (**)

tra 70 e 100 cm ***

tra 100 e 200 cm

oltre 200 cm

*** La pianta viene segnalata per:

forma o portamento

valore storico-culturale

localizzazione particolare

*** Motivazione della segnalazione

PERICOLI

Cattiva coltivazione e manutenzione


Urbanizzazione ed edificazione

Abbandono

Fuoco

Rischio di taglio

Altro: _____



Regione Puglia
Ass.to Ecologia
Ufficio Parchi

ELENCO DEGLI ULIVI MONUMENTALI - SCHEDA DI RILEVAMENTO -

L.R. 14/2007 – Art. 4

Codice identificativo

Foto Albero 644
Codice censimento
n. 0094691

Scheda n. 644

Data 28.11.2011

Rilevamento effettuato da:

Cognome CARRIERI Nome ERMANN0

Indirizzo, telefono, e-mail: Via Bellini, 49 – 72015 Fasano (BR)

Ente di appartenenza

DOVE SI TROVA LA PIANTA ?

Provincia FG BA BR TA LE Comune di: Fasano

Località/via ex. S.S. 16 Fasano-Ostuni

COORDINATE UTM WGS-84

Zona 33 x 34

Longitudine E: 17°22'15.57" Latitudine N: 40°49'43.56"

PROPRIETA'

Privata

Dati catastali - Foglio n.: 43 Particella n.: 1770

Pubblica

Dati del proprietario COFANO Carlo/Luigi/Caterina

IN CHE AMBIENTE SI TROVA?

Ambiente Urbano

- Verde pubblico
 Verde privato

Ambiente Extraurbano

- Oliveto puro
 Oliveto consociato
 Oliveto + orto

- Oliveto infinito
 Oliveto sesto irregolare
 Oliveto sesto regolare

- Incolto
 Seminativo

- Ambienti naturali (*)
 Altro (*)

* Descrizione: _____

CARATTERISTICHE E DIMENSIONI DELLA PIANTA

L'albero ha un solo fusto?

- SI
 NO

La circonferenza del fusto è:

- Integra
 frammentaria (**)

Diametro del tronco a m 1,30 dal suolo reale o stimato (**)

- tra 70 e 100 cm ***
 tra 100 e 200 cm
 oltre 200 cm

*** La pianta viene segnalata per:

- forma o portamento
 valore storico-culturale
 localizzazione particolare

*** Motivazione della segnalazione

PERICOLI

- Cattiva coltivazione e manutenzione
 Urbanizzazione ed edificazione
 Abbandono

- Fuoco
 Rischio di taglio
 Altro: _____



Regione Puglia
Ass.to Ecologia
Ufficio Parchi

ELENCO DEGLI ULIVI MONUMENTALI - SCHEDA DI RILEVAMENTO -

L.R. 14/2007 – Art. 4

Codice identificativo

Foto Albero 645
Codice censimento
n. 0094550

Scheda n. 645

Data 28.11.2011

Rilevamento effettuato da:

Cognome CARRIERI Nome ERMANN0

Indirizzo, telefono, e-mail: Via Bellini, 49 – 72015 Fasano (BR)

Ente di appartenenza

DOVE SI TROVA LA PIANTA ?

Provincia FG BA BR TA LE Comune di: Fasano

Località/via ex. S.S. 16 Fasano-Ostuni

COORDINATE UTM WGS-84

Zona 33 x 34

Longitudine E: 17°22'16.14" Latitudine N: 40°49'43.83"

PROPRIETA'

Privata

Dati catastali - Foglio n.: 43 Particella n.: 43

Pubblica

Dati del proprietario MICELE Angelo

IN CHE AMBIENTE SI TROVA?

Ambiente Urbano

- Verde pubblico
 Verde privato

Ambiente Extraurbano

- Oliveto puro
 Oliveto consociato
 Oliveto + orto

- Oliveto infinito
 Oliveto sesto irregolare
 Oliveto sesto regolare

- Incolto
 Seminativo

- Ambienti naturali (*)
 Altro (*)


* Descrizione: _____

CARATTERISTICHE E DIMENSIONI DELLA PIANTA

L'albero ha un solo fusto? <input checked="" type="checkbox"/> SI <input type="checkbox"/> NO	La circonferenza del fusto è: <input type="checkbox"/> Intgra <input checked="" type="checkbox"/> frammentaria (**)	Diametro del tronco a m 1,30 dal suolo reale o stimato (**) <input type="checkbox"/> tra 70 e 100 cm *** <input checked="" type="checkbox"/> tra 100 e 200 cm <input type="checkbox"/> oltre 200 cm	*** La pianta viene segnalata per: <input type="checkbox"/> forma o portamento <input type="checkbox"/> valore storico-culturale <input type="checkbox"/> localizzazione particolare
*** Motivazione della segnalazione		_____ _____	

PERICOLI

<input type="checkbox"/> Cattiva coltivazione e manutenzione <input checked="" type="checkbox"/> Urbanizzazione ed edificazione <input type="checkbox"/> Abbandono	<input type="checkbox"/> Fuoco <input type="checkbox"/> Rischio di taglio <input type="checkbox"/> Altro: _____
--	---



Regione Puglia
Ass.to Ecologia
Ufficio Parchi

ELENCO DEGLI ULIVI MONUMENTALI - SCHEDA DI RILEVAMENTO -

L.R. 14/2007 – Art. 4

Codice identificativo

Foto Albero 646
Codice censimento
n. 0094049

Scheda n. 646

Data 28.11.2011

Rilevamento effettuato da:

Cognome CARRIERI Nome ERMANN0

Indirizzo, telefono, e-mail: Via Bellini, 49 – 72015 Fasano (BR)

Ente di appartenenza

DOVE SI TROVA LA PIANTA ?

Provincia FG BA BR TA LE Comune di: Fasano

Località/via ex. S.S. 16 Fasano-Ostuni

COORDINATE UTM WGS-84

Zona 33 x 34

Longitudine E: 17°22'17.12" Latitudine N: 40°49'44.08"

PROPRIETA'

Privata

Dati catastali - Foglio n.: 43 Particella n.: 43

Pubblica

Dati del proprietario MICELE Angelo

IN CHE AMBIENTE SI TROVA?

Ambiente Urbano

- Verde pubblico
 Verde privato

Ambiente Extraurbano

- Oliveto puro
 Oliveto consociato
 Oliveto + orto

- Oliveto infinito
 Oliveto sesto irregolare
 Oliveto sesto regolare

- Incolto
 Seminativo

- Ambienti naturali (*)
 Altro (*)

* Descrizione: _____

CARATTERISTICHE E DIMENSIONI DELLA PIANTA

L'albero ha un solo fusto?

- SI
 NO

La circonferenza del fusto è:

- Intgra
 frammentaria (**)

Diametro del tronco a m 1,30 dal suolo reale o stimato (**)

- tra 70 e 100 cm ***
 tra 100 e 200 cm
 oltre 200 cm

*** La pianta viene segnalata per:

- forma o portamento
 valore storico-culturale
 localizzazione particolare

*** Motivazione della segnalazione

PERICOLI

- Cattiva coltivazione e manutenzione
 Urbanizzazione ed edificazione
 Abbandono

- Fuoco
 Rischio di taglio
 Altro: _____



Regione Puglia
Ass.to Ecologia
Ufficio Parchi

ELENCO DEGLI ULIVI MONUMENTALI - SCHEDA DI RILEVAMENTO -

L.R. 14/2007 – Art. 4

Codice identificativo

Foto Albero 647
Codice censimento
n. -----

Scheda n. 647

Data 28.11.2011

Rilevamento effettuato da:

Cognome CARRIERI Nome ERMANN0

Indirizzo, telefono, e-mail: Via Bellini, 49 – 72015 Fasano (BR)

Ente di appartenenza

DOVE SI TROVA LA PIANTA ?

Provincia FG BA BR TA LE Comune di: Fasano

Località/via ex. S.S. 16 Fasano-Ostuni

COORDINATE UTM WGS-84

Zona 33 x 34 Longitudine E: 17°22'17.65" Latitudine N: 40°49'44.36"

PROPRIETA'

Privata

Dati catastali - Foglio n.: 43 Particella n.: 43

Pubblica

Dati del proprietario MICELE Angelo

IN CHE AMBIENTE SI TROVA?

Ambiente Urbano

Verde pubblico

Verde privato

Ambiente Extraurbano

Oliveto puro

Oliveto consociato

Oliveto + orto

Oliveto infinito

Oliveto sesto irregolare

Oliveto sesto regolare

Incolto

Seminativo

Ambienti naturali (*)

Altro (*)

* Descrizione: _____

CARATTERISTICHE E DIMENSIONI DELLA PIANTA

L'albero ha un solo fusto?

SI

NO

La circonferenza del fusto è:

Intera

frammentaria (**)

Diametro del tronco a m 1,30 dal suolo reale o stimato (**)

tra 70 e 100 cm ***

tra 100 e 200 cm

oltre 200 cm

*** La pianta viene segnalata per:

forma o portamento

valore storico-culturale

localizzazione particolare

*** Motivazione della segnalazione

PERICOLI

Cattiva coltivazione e manutenzione


Urbanizzazione ed edificazione

Abbandono

Fuoco

Rischio di taglio

Altro: _____



Regione Puglia
Ass.to Ecologia
Ufficio Parchi

ELENCO DEGLI ULIVI MONUMENTALI - SCHEDA DI RILEVAMENTO -

L.R. 14/2007 - Art. 4

Codice identificativo

Foto Albero 648
Codice censimento
n. 0094969

Scheda n. 648

Data 28.11.2011

Rilevamento effettuato da:

Cognome CARRIERI Nome ERMANNIO

Indirizzo, telefono, e-mail: Via Bellini, 49 - 72015 Fasano (BR)

Ente di appartenenza

DOVE SI TROVA LA PIANTA ?

Provincia FG BA BR TA LE Comune di: Fasano

Località/via ex. S.S. 16 Fasano-Ostuni

COORDINATE UTM WGS-84

Zona 33 x 34

Longitudine E: 17°22'18.10" Latitudine N: 40°49'44.61"

PROPRIETA'

Privata

Dati catastali - Foglio n.: 43 Particella n.: 138

Pubblica

Dati del proprietario L'ABBATE Lorenza, Maria Giovanna e Stefano

IN CHE AMBIENTE SI TROVA?

Ambiente Urbano

Verde pubblico

Verde privato

Ambiente Extraurbano

Oliveto puro

Oliveto consociato

Oliveto + orto

Oliveto infinito

Oliveto sesto irregolare

Oliveto sesto regolare

Incolto

Seminativo

Ambienti naturali (*)

Altro (*)

* Descrizione: _____

CARATTERISTICHE E DIMENSIONI DELLA PIANTA

L'albero ha un solo fusto?

SI

NO

La circonferenza del fusto è:

Integra

frammentaria (**)

Diametro del tronco a m 1,30 dal suolo reale o stimato (**)

tra 70 e 100 cm ***

tra 100 e 200 cm

oltre 200 cm

*** La pianta viene segnalata per:

forma o portamento

valore storico-culturale

localizzazione particolare

*** Motivazione della segnalazione

PERICOLI

Cattiva coltivazione e manutenzione


Urbanizzazione ed edificazione

Abbandono

Fuoco

Rischio di taglio

Altro: _____



Regione Puglia
Ass.to Ecologia
Ufficio Parchi

ELENCO DEGLI ULIVI MONUMENTALI - SCHEDA DI RILEVAMENTO -

L.R. 14/2007 – Art. 4

Codice identificativo

Foto Albero 649
Codice censimento
n. 0095304

Scheda n. 649 Data 28.11.2011

Rilevamento effettuato da:

Cognome CARRIERI Nome ERMANNIO

Indirizzo, telefono, e-mail: Via Bellini, 49 – 72015 Fasano (BR)

Ente di appartenenza

DOVE SI TROVA LA PIANTA ?

Provincia FG BA BR TA LE Comune di: Fasano

Località/via ex. S.S. 16 Fasano-Ostuni

COORDINATE UTM WGS-84

Zona 33 x 34 Longitudine E: 17°22'18.70" Latitudine N: 40°49'44.74"

PROPRIETA'

Privata Dati catastali - Foglio n.: 43 Particella n.: 138

Pubblica
Dati del proprietario L'ABBATE Lorenza, Maria Giovanna e Stefano

IN CHE AMBIENTE SI TROVA?

Ambiente Urbano

- Verde pubblico
 Verde privato

Ambiente Extraurbano

- | | | | |
|--|---|-------------------------------------|--|
| <input checked="" type="checkbox"/> Oliveto puro | <input type="checkbox"/> Oliveto infinito | <input type="checkbox"/> Incolto | <input type="checkbox"/> Ambienti naturali (*) |
| <input type="checkbox"/> Oliveto consociato | <input type="checkbox"/> Oliveto sesto irregolare | <input type="checkbox"/> Seminativo | <input type="checkbox"/> Altro (*) |
| <input type="checkbox"/> Oliveto + orto | <input type="checkbox"/> Oliveto sesto regolare | | |


* Descrizione: _____

CARATTERISTICHE E DIMENSIONI DELLA PIANTA

L'albero ha un solo fusto? <input checked="" type="checkbox"/> SI <input type="checkbox"/> NO	La circonferenza del fusto è: <input checked="" type="checkbox"/> Intgra <input type="checkbox"/> frammentaria (**)	Diametro del tronco a m 1,30 dal suolo reale o stimato (**) <input checked="" type="checkbox"/> tra 70 e 100 cm *** <input type="checkbox"/> tra 100 e 200 cm <input type="checkbox"/> oltre 200 cm	*** La pianta viene segnalata per: <input type="checkbox"/> forma o portamento <input type="checkbox"/> valore storico-culturale <input type="checkbox"/> localizzazione particolare
*** Motivazione della segnalazione		_____ _____	

PERICOLI

<input type="checkbox"/> Cattiva coltivazione e manutenzione <input checked="" type="checkbox"/> Urbanizzazione ed edificazione <input type="checkbox"/> Abbandono	<input type="checkbox"/> Fuoco <input type="checkbox"/> Rischio di taglio <input type="checkbox"/> Altro: _____
--	---



Regione Puglia
Ass.to Ecologia
Ufficio Parchi

ELENCO DEGLI ULIVI MONUMENTALI - SCHEDA DI RILEVAMENTO -

L.R. 14/2007 – Art. 4

Codice identificativo

Foto Albero 650
Codice censimento
n. 0095419

Scheda n. 650

Data 28.11.2011

Rilevamento effettuato da:

Cognome CARRIERI Nome ERMANN0

Indirizzo, telefono, e-mail: Via Bellini, 49 – 72015 Fasano (BR)

Ente di appartenenza

DOVE SI TROVA LA PIANTA ?

Provincia FG BA BR TA LE Comune di: Fasano

Località/via ex. S.S. 16 Fasano-Ostuni

COORDINATE UTM WGS-84

Zona 33 x 34

Longitudine E: 17°22'19.01" Latitudine N: 40°49'44.83"

PROPRIETA'

Privata

Dati catastali - Foglio n.: 43 Particella n.: 138

Pubblica

Dati del proprietario L'ABBATE Lorenza, Maria Giovanna e Stefano

IN CHE AMBIENTE SI TROVA?

Ambiente Urbano

Verde pubblico

Verde privato

Ambiente Extraurbano

Oliveto puro

Oliveto consociato

Oliveto + orto

Oliveto infinito

Oliveto sesto irregolare

Oliveto sesto regolare

Incolto

Seminativo

Ambienti naturali (*)

Altro (*)

* Descrizione: _____

CARATTERISTICHE E DIMENSIONI DELLA PIANTA

L'albero ha un solo fusto?

SI

NO

La circonferenza del fusto è:

Intgra

frammentaria (**)

Diametro del tronco a m 1,30 dal suolo reale o stimato (**)

tra 70 e 100 cm ***

tra 100 e 200 cm

oltre 200 cm

*** La pianta viene segnalata per:

forma o portamento

valore storico-culturale

localizzazione particolare

*** Motivazione della segnalazione

PERICOLI

Cattiva coltivazione e manutenzione

Urbanizzazione ed edificazione

Abbandono

Fuoco

Rischio di taglio

Altro: _____



Regione Puglia
Ass.to Ecologia
Ufficio Parchi

ELENCO DEGLI ULIVI MONUMENTALI - SCHEDA DI RILEVAMENTO -

L.R. 14/2007 - Art. 4

Codice identificativo

Foto Albero 651
Codice censimento
n. 0094144

Scheda n. 651

Data 28.11.2011

Rilevamento effettuato da:

Cognome CARRIERI Nome ERMANNIO

Indirizzo, telefono, e-mail: Via Bellini, 49 - 72015 Fasano (BR)

Ente di appartenenza

DOVE SI TROVA LA PIANTA ?

Provincia FG BA BR TA LE Comune di: Fasano

Località/via ex. S.S. 16 Fasano-Ostuni

COORDINATE UTM WGS-84

Zona 33 x 34

Longitudine E: 17°22'20.14" Latitudine N: 40°49'45.09"

PROPRIETA'

Privata

Dati catastali - Foglio n.: 43 Particella n.: 138

Pubblica

Dati del proprietario L'ABBATE Lorenza, Maria Giovanna e Stefano

IN CHE AMBIENTE SI TROVA?

Ambiente Urbano

Verde pubblico

Verde privato

Ambiente Extraurbano

Oliveto puro

Oliveto consociato

Oliveto + orto

Oliveto infinito

Oliveto sesto irregolare

Oliveto sesto regolare

Incolto

Seminativo

Ambienti naturali (*)

Altro (*)

* Descrizione: _____

CARATTERISTICHE E DIMENSIONI DELLA PIANTA

L'albero ha un solo fusto?

SI

NO

La circonferenza del fusto è:

Intgra

frammentaria (**)

Diametro del tronco a m 1,30 dal suolo reale o stimato (**)

tra 70 e 100 cm ***

tra 100 e 200 cm

oltre 200 cm

*** La pianta viene segnalata per:

forma o portamento

valore storico-culturale

localizzazione particolare

*** Motivazione della segnalazione

PERICOLI

Cattiva coltivazione e manutenzione

Urbanizzazione ed edificazione

Abbandono

Fuoco

Rischio di taglio

Altro: _____



Regione Puglia
Ass.to Ecologia
Ufficio Parchi

ELENCO DEGLI ULIVI MONUMENTALI - SCHEDA DI RILEVAMENTO -

L.R. 14/2007 – Art. 4

Codice identificativo

Foto Albero 652
Codice censimento
n. 0094048

Scheda n. 652

Data 28.11.2011

Rilevamento effettuato da:

Cognome CARRIERI Nome ERMANN0

Indirizzo, telefono, e-mail: Via Bellini, 49 – 72015 Fasano (BR)

Ente di appartenenza

DOVE SI TROVA LA PIANTA ?

Provincia FG BA BR TA LE Comune di: Fasano

Località/via ex. S.S. 16 Fasano-Ostuni

COORDINATE UTM WGS-84

Zona 33 x 34

Longitudine E: 17°22'20.47" Latitudine N: 40°49'45.23"

PROPRIETA'

Privata

Dati catastali - Foglio n.: 43 Particella n.: 138

Pubblica

Dati del proprietario L'ABBATE Lorenza, Maria Giovanna e Stefano

IN CHE AMBIENTE SI TROVA?

Ambiente Urbano

Verde pubblico

Verde privato

Ambiente Extraurbano

Oliveto puro

Oliveto consociato

Oliveto + orto

Oliveto infinito

Oliveto sesto irregolare

Oliveto sesto regolare

Incolto

Seminativo

Ambienti naturali (*)

Altro (*)

* Descrizione: _____

CARATTERISTICHE E DIMENSIONI DELLA PIANTA

L'albero ha un solo fusto?

SI

NO

La circonferenza del fusto è:

Intgra

frammentaria (**)

Diametro del tronco a m 1,30 dal suolo reale o stimato (**)

tra 70 e 100 cm ***

tra 100 e 200 cm

oltre 200 cm

*** La pianta viene segnalata per:

forma o portamento

valore storico-culturale

localizzazione particolare

*** Motivazione della segnalazione

PERICOLI

Cattiva coltivazione e manutenzione

Urbanizzazione ed edificazione

Abbandono

Fuoco

Rischio di taglio

Altro: _____



Regione Puglia
Ass.to Ecologia
Ufficio Parchi

ELENCO DEGLI ULIVI MONUMENTALI - SCHEDA DI RILEVAMENTO -

L.R. 14/2007 - Art. 4

Codice identificativo

Foto Albero 653
Codice censimento
n. 0094516

Scheda n. 653

Data 28.11.2011

Rilevamento effettuato da:

Cognome CARRIERI Nome ERMANN0

Indirizzo, telefono, e-mail: Via Bellini, 49 - 72015 Fasano (BR)

Ente di appartenenza

DOVE SI TROVA LA PIANTA ?

Provincia FG BA BR TA LE Comune di: Fasano

Località/via ex. S.S. 16 Fasano-Ostuni

COORDINATE UTM WGS-84

Zona 33 x 34

Longitudine E: 17°22'20.37" Latitudine N: 40°49'45.42"

PROPRIETA'

Privata

Dati catastali - Foglio n.: 43 Particella n.: 138

Pubblica

Dati del proprietario L'ABBATE Lorenza, Maria Giovanna e Stefano

IN CHE AMBIENTE SI TROVA?

Ambiente Urbano

Verde pubblico

Verde privato

Ambiente Extraurbano

Oliveto puro

Oliveto consociato

Oliveto + orto

Oliveto infinito

Oliveto sesto irregolare

Oliveto sesto regolare

Incolto

Seminativo

Ambienti naturali (*)

Altro (*)

* Descrizione: _____

CARATTERISTICHE E DIMENSIONI DELLA PIANTA

L'albero ha un solo fusto?

SI

NO

La circonferenza del fusto è:

Intgra

frammentaria (**)

Diametro del tronco a m 1,30 dal suolo reale o stimato (**)

tra 70 e 100 cm ***

tra 100 e 200 cm

oltre 200 cm

*** La pianta viene segnalata per:

forma o portamento

valore storico-culturale

localizzazione particolare

*** Motivazione della segnalazione

PERICOLI

Cattiva coltivazione e manutenzione


Urbanizzazione ed edificazione

Abbandono

Fuoco

Rischio di taglio

Altro: _____



Regione Puglia
Ass.to Ecologia
Ufficio Parchi

ELENCO DEGLI ULIVI MONUMENTALI - SCHEDA DI RILEVAMENTO -

L.R. 14/2007 - Art. 4

Codice identificativo

Foto Albero 654
Codice censimento
n. 0094202

Scheda n. 654

Data 28.11.2011

Rilevamento effettuato da:

Cognome CARRIERI Nome ERMANN0

Indirizzo, telefono, e-mail: Via Bellini, 49 - 72015 Fasano (BR)

Ente di appartenenza

DOVE SI TROVA LA PIANTA ?

Provincia FG BA BR TA LE Comune di: Fasano

Località/via ex. S.S. 16 Fasano-Ostuni

COORDINATE UTM WGS-84

Zona 33 x 34

Longitudine E: 17°22'20.61" Latitudine N: 40°49'45.31"

PROPRIETA'

Privata

Dati catastali - Foglio n.: 43 Particella n.: 138

Pubblica

Dati del proprietario L'ABBATE Lorenza, Maria Giovanna e Stefano

IN CHE AMBIENTE SI TROVA?

Ambiente Urbano

Verde pubblico

Verde privato

Ambiente Extraurbano

Oliveto puro

Oliveto consociato

Oliveto + orto

Oliveto infinito

Oliveto sesto irregolare

Oliveto sesto regolare

Incolto

Seminativo

Ambienti naturali (*)

Altro (*)

* Descrizione: _____

CARATTERISTICHE E DIMENSIONI DELLA PIANTA

L'albero ha un solo fusto?

SI

NO

La circonferenza del fusto è:

Integra

frammentaria (**)

Diametro del tronco a m 1,30 dal suolo reale o stimato (**)

tra 70 e 100 cm ***

tra 100 e 200 cm

oltre 200 cm

*** La pianta viene segnalata per:

forma o portamento

valore storico-culturale

localizzazione particolare

*** Motivazione della segnalazione

PERICOLI

Cattiva coltivazione e manutenzione


Urbanizzazione ed edificazione

Abbandono

Fuoco

Rischio di taglio

Altro: _____



Regione Puglia
Ass.to Ecologia
Ufficio Parchi

ELENCO DEGLI ULIVI MONUMENTALI - SCHEDA DI RILEVAMENTO -

L.R. 14/2007 – Art. 4

Codice identificativo

Foto Albero 655
Codice censimento
n. 0094758

Scheda n. 655

Data 28.11.2011

Rilevamento effettuato da:

Cognome CARRIERI Nome ERMANNIO

Indirizzo, telefono, e-mail: Via Bellini, 49 – 72015 Fasano (BR)

Ente di appartenenza

DOVE SI TROVA LA PIANTA ?

Provincia FG BA BR TA LE Comune di: Fasano

Località/via ex. S.S. 16 Fasano-Ostuni

COORDINATE UTM WGS-84

Zona 33 x 34

Longitudine E: 17°22'20.95" Latitudine N: 40°49'45.65"

PROPRIETA'

Privata

Dati catastali - Foglio n.: 43 Particella n.: 138

Pubblica

Dati del proprietario L'ABBATE Lorenza, Maria Giovanna e Stefano

IN CHE AMBIENTE SI TROVA?

Ambiente Urbano

- Verde pubblico
 Verde privato

Ambiente Extraurbano

- Oliveto puro
 Oliveto consociato
 Oliveto + orto

- Oliveto infinito
 Oliveto sesto irregolare
 Oliveto sesto regolare

- Incolto
 Seminativo

- Ambienti naturali (*)
 Altro (*)

* Descrizione: _____

CARATTERISTICHE E DIMENSIONI DELLA PIANTA

L'albero ha un solo fusto?

- SI
 NO

La circonferenza del fusto è:

- Integra
 frammentaria (**)

Diametro del tronco a m 1,30 dal suolo reale o stimato (**)

- tra 70 e 100 cm ***
 tra 100 e 200 cm
 oltre 200 cm

*** La pianta viene segnalata per:


- forma o portamento
 valore storico-culturale
 localizzazione particolare

*** Motivazione della segnalazione

PERICOLI

- Cattiva coltivazione e manutenzione
 Urbanizzazione ed edificazione
 Abbandono

- Fuoco
 Rischio di taglio
 Altro: _____



Regione Puglia
Ass.to Ecologia
Ufficio Parchi

ELENCO DEGLI ULIVI MONUMENTALI - SCHEDA DI RILEVAMENTO -

L.R. 14/2007 – Art. 4

Codice identificativo

Foto Albero 656
Codice censimento
n. 0094221

Scheda n. 656

Data 28.11.2011

Rilevamento effettuato da:

Cognome CARRIERI Nome ERMANN0

Indirizzo, telefono, e-mail: Via Bellini, 49 – 72015 Fasano (BR)

Ente di appartenenza

DOVE SI TROVA LA PIANTA ?

Provincia FG BA BR TA LE Comune di: Fasano

Località/via ex. S.S. 16 Fasano-Ostuni

COORDINATE UTM WGS-84

Zona 33 x 34

Longitudine E: 17°22'21.18" Latitudine N: 40°49'45.73"

PROPRIETA'

Privata

Dati catastali - Foglio n.: 43 Particella n.: 138

Pubblica

Dati del proprietario L'ABBATE Lorenza, Maria Giovanna e Stefano

IN CHE AMBIENTE SI TROVA?

Ambiente Urbano

- Verde pubblico
 Verde privato

Ambiente Extraurbano

- Oliveto puro
 Oliveto consociato
 Oliveto + orto

- Oliveto infinito
 Oliveto sesto irregolare
 Oliveto sesto regolare

- Incolto
 Seminativo

- Ambienti naturali (*)
 Altro (*)


* Descrizione: _____

CARATTERISTICHE E DIMENSIONI DELLA PIANTA

L'albero ha un solo fusto? <input checked="" type="checkbox"/> SI <input type="checkbox"/> NO	La circonferenza del fusto è: <input checked="" type="checkbox"/> Integra <input type="checkbox"/> frammentaria (**)	Diametro del tronco a m 1,30 dal suolo reale o stimato (**) <input checked="" type="checkbox"/> tra 70 e 100 cm *** <input type="checkbox"/> tra 100 e 200 cm <input type="checkbox"/> oltre 200 cm	*** La pianta viene segnalata per: <input type="checkbox"/> forma o portamento <input type="checkbox"/> valore storico-culturale <input type="checkbox"/> localizzazione particolare
*** Motivazione della segnalazione		_____	

PERICOLI

<input type="checkbox"/> Cattiva coltivazione e manutenzione	<input type="checkbox"/> Fuoco
<input checked="" type="checkbox"/> Urbanizzazione ed edificazione	<input type="checkbox"/> Rischio di taglio
<input type="checkbox"/> Abbandono	<input type="checkbox"/> Altro: _____



Regione Puglia
Ass.to Ecologia
Ufficio Parchi

ELENCO DEGLI ULIVI MONUMENTALI - SCHEDA DI RILEVAMENTO -

L.R. 14/2007 – Art. 4

Codice identificativo

Foto Albero 657
Codice censimento
n. 0094396

Scheda n. 657

Data 28.11.2011

Rilevamento effettuato da:

Cognome CARRIERI Nome ERMANN0

Indirizzo, telefono, e-mail: Via Bellini, 49 – 72015 Fasano (BR)

Ente di appartenenza

DOVE SI TROVA LA PIANTA ?

Provincia FG BA BR TA LE Comune di: Fasano

Località/via ex. S.S. 16 Fasano-Ostuni

COORDINATE UTM WGS-84

Zona 33 x 34

Longitudine E: 17°22'22.03" Latitudine N: 40°49'45.94"

PROPRIETA'

Privata

Dati catastali - Foglio n.: 43 Particella n.: 1579

Pubblica

Dati del proprietario CDA DIAGNOSTICA PER IMMAGINI SRL

IN CHE AMBIENTE SI TROVA?

Ambiente Urbano

Verde pubblico

Verde privato

Ambiente Extraurbano

Oliveto puro

Oliveto consociato

Oliveto + orto

Oliveto infinito

Oliveto sesto irregolare

Oliveto sesto regolare

Incolto

Seminativo

Ambienti naturali (*)

Altro (*)

* Descrizione: _____

CARATTERISTICHE E DIMENSIONI DELLA PIANTA

L'albero ha un solo fusto?

SI

NO

La circonferenza del fusto è:

Intgra

frammentaria (**)

Diametro del tronco a m 1,30 dal suolo reale o stimato (**)

tra 70 e 100 cm ***

tra 100 e 200 cm

oltre 200 cm

*** La pianta viene segnalata per:

forma o portamento

valore storico-culturale

localizzazione particolare

*** Motivazione della segnalazione

PERICOLI

Cattiva coltivazione e manutenzione


Urbanizzazione ed edificazione

Abbandono

Fuoco

Rischio di taglio

Altro: _____



Regione Puglia
Ass.to Ecologia
Ufficio Parchi

ELENCO DEGLI ULIVI MONUMENTALI - SCHEDA DI RILEVAMENTO -

L.R. 14/2007 - Art. 4

Codice identificativo

Foto Albero 658
Codice censimento
n. 0095348

Scheda n. 658

Data 28.11.2011

Rilevamento effettuato da:

Cognome CARRIERI Nome ERMANN0

Indirizzo, telefono, e-mail: Via Bellini, 49 - 72015 Fasano (BR)

Ente di appartenenza

DOVE SI TROVA LA PIANTA ?

Provincia FG BA BR TA LE Comune di: Fasano

Località/via ex. S.S. 16 Fasano-Ostuni

COORDINATE UTM WGS-84

Zona 33 x 34

Longitudine E: 17°22'22.58" Latitudine N: 40°49'46.09"

PROPRIETA'

Privata

Dati catastali - Foglio n.: 43 Particella n.: 1579

Pubblica

Dati del proprietario CDA DIAGNOSTICA PER IMMAGINI SRL

IN CHE AMBIENTE SI TROVA?

Ambiente Urbano

Verde pubblico

Verde privato

Ambiente Extraurbano

Oliveto puro

Oliveto consociato

Oliveto + orto

Oliveto infinito

Oliveto sesto irregolare

Oliveto sesto regolare

Incolto

Seminativo

Ambienti naturali (*)

Altro (*)

* Descrizione: _____

CARATTERISTICHE E DIMENSIONI DELLA PIANTA

L'albero ha un solo fusto?

SI

NO

La circonferenza del fusto è:

Intgra

frammentaria (**)

Diametro del tronco a m 1,30 dal suolo reale o stimato (**)

tra 70 e 100 cm ***

tra 100 e 200 cm

oltre 200 cm

*** La pianta viene segnalata per:

forma o portamento

valore storico-culturale

localizzazione particolare

*** Motivazione della segnalazione

PERICOLI

Cattiva coltivazione e manutenzione

Urbanizzazione ed edificazione

Abbandono

Fuoco

Rischio di taglio

Altro: _____



Regione Puglia
Ass.to Ecologia
Ufficio Parchi

ELENCO DEGLI ULIVI MONUMENTALI - SCHEDA DI RILEVAMENTO -

L.R. 14/2007 - Art. 4

Codice identificativo

Foto Albero 659
Codice censimento
n. 0077792

Scheda n. 659

Data 28.11.2011

Rilevamento effettuato da:

Cognome CARRIERI Nome ERMANN0

Indirizzo, telefono, e-mail: Via Bellini, 49 - 72015 Fasano (BR)

Ente di appartenenza

DOVE SI TROVA LA PIANTA ?

Provincia FG BA BR TA LE Comune di: Fasano

Località/via ex. S.S. 16 Fasano-Ostuni

COORDINATE UTM WGS-84

Zona 33 x 34

Longitudine E: 17°22'22.91" Latitudine N: 40°49'46.37"

PROPRIETA'

- Privata
 Pubblica

Dati catastali - Foglio n.: 43 Particella n.: 1579

Dati del proprietario CDA DIAGNOSTICA PER IMMAGINI SRL

IN CHE AMBIENTE SI TROVA?

Ambiente Urbano

- Verde pubblico
 Verde privato

Ambiente Extraurbano

- Oliveto puro
 Oliveto consociato
 Oliveto + orto

- Oliveto infinito
 Oliveto sesto irregolare
 Oliveto sesto regolare

- Incolto
 Seminativo

- Ambienti naturali (*)
 Altro (*)

* Descrizione: _____

CARATTERISTICHE E DIMENSIONI DELLA PIANTA

L'albero ha un solo fusto?

- SI
 NO

La circonferenza del fusto è:

- Integra
 frammentaria (**)

Diametro del tronco a m 1,30 dal suolo reale o stimato (**)

- tra 70 e 100 cm ***
 tra 100 e 200 cm
 oltre 200 cm

*** La pianta viene segnalata per:

- forma o portamento
 valore storico-culturale
 localizzazione particolare

*** Motivazione della segnalazione

PERICOLI

- Cattiva coltivazione e manutenzione
 Urbanizzazione ed edificazione
 Abbandono

- Fuoco
 Rischio di taglio
 Altro: _____



Regione Puglia
Ass.to Ecologia
Ufficio Parchi

ELENCO DEGLI ULIVI MONUMENTALI - SCHEDA DI RILEVAMENTO -

L.R. 14/2007 – Art. 4

Codice identificativo

Foto Albero 660
Codice censimento
n. 0094062

Scheda n. 660

Data 28.11.2011

Rilevamento effettuato da:

Cognome CARRIERI Nome ERMANN0

Indirizzo, telefono, e-mail: Via Bellini, 49 – 72015 Fasano (BR)

Ente di appartenenza

DOVE SI TROVA LA PIANTA ?

Provincia FG BA BR TA LE Comune di: Fasano

Località/via ex. S.S. 16 Fasano-Ostuni

COORDINATE UTM WGS-84

Zona 33 x 34

Longitudine E: 17°22'23.55" Latitudine N: 40°49'46.26"

PROPRIETA'

Privata

Dati catastali - Foglio n.: 43 Particella n.: 1579

Pubblica

Dati del proprietario CDA DIAGNOSTICA PER IMMAGINI SRL

IN CHE AMBIENTE SI TROVA?

Ambiente Urbano

Verde pubblico

Verde privato

Ambiente Extraurbano

Oliveto puro

Oliveto consociato

Oliveto + orto

Oliveto infinito

Oliveto sesto irregolare

Oliveto sesto regolare

Incolto

Seminativo

Ambienti naturali (*)

Altro (*)

* Descrizione: _____

CARATTERISTICHE E DIMENSIONI DELLA PIANTA

L'albero ha un solo fusto?

SI

NO

La circonferenza del fusto è:

Intgra

frammentaria (**)

Diametro del tronco a m 1,30 dal suolo reale o stimato (**)

tra 70 e 100 cm ***

tra 100 e 200 cm

oltre 200 cm

*** La pianta viene segnalata per:

forma o portamento

valore storico-culturale

localizzazione particolare

*** Motivazione della segnalazione

PERICOLI

Cattiva coltivazione e manutenzione

Urbanizzazione ed edificazione

Abbandono

Fuoco

Rischio di taglio

Altro: _____



Regione Puglia
Ass.to Ecologia
Ufficio Parchi

ELENCO DEGLI ULIVI MONUMENTALI - SCHEDA DI RILEVAMENTO -

L.R. 14/2007 - Art. 4

Codice identificativo

Foto Albero 661
Codice censimento
n. 0077791

Scheda n. 661

Data 28.11.2011

Rilevamento effettuato da:

Cognome CARRIERI Nome ERMANN0

Indirizzo, telefono, e-mail: Via Bellini, 49 - 72015 Fasano (BR)

Ente di appartenenza

DOVE SI TROVA LA PIANTA ?

Provincia FG BA BR TA LE Comune di: Fasano

Località/via ex. S.S. 16 Fasano-Ostuni

COORDINATE UTM WGS-84

Zona 33 x 34

Longitudine E: 17°22'23.95" Latitudine N: 40°49'45.96"

PROPRIETA'

Privata

Dati catastali - Foglio n.: 43 Particella n.: 1579

Pubblica

Dati del proprietario CDA DIAGNOSTICA PER IMMAGINI SRL

IN CHE AMBIENTE SI TROVA?

Ambiente Urbano

Verde pubblico

Verde privato

Ambiente Extraurbano

Oliveto puro

Oliveto consociato

Oliveto + orto

Oliveto infinito

Oliveto sesto irregolare

Oliveto sesto regolare

Incolto

Seminativo

Ambienti naturali (*)

Altro (*)

* Descrizione: _____

CARATTERISTICHE E DIMENSIONI DELLA PIANTA

L'albero ha un solo fusto?

SI

NO

La circonferenza del fusto è:

Integra

frammentaria (**)

Diametro del tronco a m 1,30 dal suolo reale o stimato (**)

tra 70 e 100 cm ***

tra 100 e 200 cm

oltre 200 cm

*** La pianta viene segnalata per:

forma o portamento

valore storico-culturale

localizzazione particolare

*** Motivazione della segnalazione

PERICOLI

Cattiva coltivazione e manutenzione


Urbanizzazione ed edificazione

Abbandono

Fuoco

Rischio di taglio

Altro: _____



Regione Puglia
Ass.to Ecologia
Ufficio Parchi

ELENCO DEGLI ULIVI MONUMENTALI - SCHEDA DI RILEVAMENTO -

L.R. 14/2007 – Art. 4

Codice identificativo

Foto Albero 662
Codice censimento
n. 0095098

Scheda n. 662

Data 28.11.2011

Rilevamento effettuato da:

Cognome CARRIERI Nome ERMANN0

Indirizzo, telefono, e-mail: Via Bellini, 49 – 72015 Fasano (BR)

Ente di appartenenza

DOVE SI TROVA LA PIANTA ?

Provincia FG BA BR TA LE Comune di: Fasano

Località/via ex. S.S. 16 Fasano-Ostuni

COORDINATE UTM WGS-84

Zona 33 x 34

Longitudine E: 17°22'24.68" Latitudine N: 40°49'45.67"

PROPRIETA'

Privata

Dati catastali - Foglio n.: 43 Particella n.: 139

Pubblica

Dati del proprietario L'ABBATE Lorenza, Maria Giovanna e Stefano

IN CHE AMBIENTE SI TROVA?

Ambiente Urbano

- Verde pubblico
 Verde privato

Ambiente Extraurbano

- Oliveto puro
 Oliveto consociato
 Oliveto + orto

- Oliveto infinito
 Oliveto sesto irregolare
 Oliveto sesto regolare

- Incolto
 Seminativo

- Ambienti naturali (*)
 Altro (*)

* Descrizione: _____


CARATTERISTICHE E DIMENSIONI DELLA PIANTA

L'albero ha un solo fusto? <input checked="" type="checkbox"/> SI <input type="checkbox"/> NO	La circonferenza del fusto è: <input checked="" type="checkbox"/> Integra <input type="checkbox"/> frammentaria (**)	Diametro del tronco a m 1,30 dal suolo reale o stimato (**) <input type="checkbox"/> tra 70 e 100 cm *** <input checked="" type="checkbox"/> tra 100 e 200 cm <input type="checkbox"/> oltre 200 cm	*** La pianta viene segnalata per: <input type="checkbox"/> forma o portamento <input type="checkbox"/> valore storico-culturale <input type="checkbox"/> localizzazione particolare
---	--	--	---

*** Motivazione della segnalazione

PERICOLI

<input type="checkbox"/> Cattiva coltivazione e manutenzione <input checked="" type="checkbox"/> Urbanizzazione ed edificazione <input type="checkbox"/> Abbandono	<input type="checkbox"/> Fuoco <input type="checkbox"/> Rischio di taglio <input type="checkbox"/> Altro: _____
--	---



Regione Puglia
Ass.to Ecologia
Ufficio Parchi

ELENCO DEGLI ULIVI MONUMENTALI - SCHEDA DI RILEVAMENTO -

L.R. 14/2007 – Art. 4

Codice identificativo

Foto Albero 663
Codice censimento
n. 0095222

Scheda n. 663

Data 28.11.2011

Rilevamento effettuato da:

Cognome CARRIERI Nome ERMANN0

Indirizzo, telefono, e-mail: Via Bellini, 49 – 72015 Fasano (BR)

Ente di appartenenza

DOVE SI TROVA LA PIANTA ?

Provincia FG BA BR TA LE Comune di: Fasano

Località/via ex. S.S. 16 Fasano-Ostuni

COORDINATE UTM WGS-84

Zona 33 x 34

Longitudine E: 17°22'24.80" Latitudine N: 40°49'45.84"

PROPRIETA'

Privata

Dati catastali - Foglio n.: 43 Particella n.: 139

Pubblica

Dati del proprietario L'ABBATE Lorenza, Maria Giovanna e Stefano

IN CHE AMBIENTE SI TROVA?

Ambiente Urbano

- Verde pubblico
 Verde privato

Ambiente Extraurbano

- Oliveto puro
 Oliveto consociato
 Oliveto + orto

- Oliveto infinito
 Oliveto sesto irregolare
 Oliveto sesto regolare

- Incolto
 Seminativo

- Ambienti naturali (*)
 Altro (*)

* Descrizione: _____

CARATTERISTICHE E DIMENSIONI DELLA PIANTA

L'albero ha un solo fusto?

- SI
 NO

La circonferenza del fusto è:

- Integra
 frammentaria (**)

Diametro del tronco a m 1,30 dal suolo reale o stimato (**)

- tra 70 e 100 cm ***
 tra 100 e 200 cm
 oltre 200 cm

*** La pianta viene segnalata per:


- forma o portamento
 valore storico-culturale
 localizzazione particolare

*** Motivazione della segnalazione

PERICOLI

- Cattiva coltivazione e manutenzione
 Urbanizzazione ed edificazione
 Abbandono

- Fuoco
 Rischio di taglio
 Altro: _____



Regione Puglia
Ass.to Ecologia
Ufficio Parchi

ELENCO DEGLI ULIVI MONUMENTALI - SCHEDA DI RILEVAMENTO -

L.R. 14/2007 – Art. 4

Codice identificativo

Foto Albero 664
Codice censimento
n. 0095161

Scheda n. 664

Data 28.11.2011

Rilevamento effettuato da:

Cognome CARRIERI Nome ERMANN0

Indirizzo, telefono, e-mail: Via Bellini, 49 – 72015 Fasano (BR)

Ente di appartenenza

DOVE SI TROVA LA PIANTA ?

Provincia FG BA BR TA LE Comune di: Fasano

Località/via ex. S.S. 16 Fasano-Ostuni

COORDINATE UTM WGS-84

Zona 33 x 34

Longitudine E: 17°22'25.41" Latitudine N: 40°49'45.54"

PROPRIETA'

Privata

Dati catastali - Foglio n.: 43 Particella n.: 139

Pubblica

Dati del proprietario L'ABBATE Lorenza, Maria Giovanna e Stefano

IN CHE AMBIENTE SI TROVA?

Ambiente Urbano

Verde pubblico

Verde privato

Ambiente Extraurbano

Oliveto puro

Oliveto consociato

Oliveto + orto

Oliveto infinito

Oliveto sesto irregolare

Oliveto sesto regolare

Incolto

Seminativo

Ambienti naturali (*)

Altro (*)

* Descrizione: _____

CARATTERISTICHE E DIMENSIONI DELLA PIANTA

L'albero ha un solo fusto?

SI

NO

La circonferenza del fusto è:

Intgra

frammentaria (**)

Diametro del tronco a m 1,30 dal suolo reale o stimato (**)

tra 70 e 100 cm ***

tra 100 e 200 cm

oltre 200 cm

*** La pianta viene segnalata per:

forma o portamento

valore storico-culturale

localizzazione particolare

*** Motivazione della segnalazione

PERICOLI

Cattiva coltivazione e manutenzione


Urbanizzazione ed edificazione

Abbandono

Fuoco

Rischio di taglio

Altro: _____



Regione Puglia
Ass.to Ecologia
Ufficio Parchi

ELENCO DEGLI ULIVI MONUMENTALI - SCHEDA DI RILEVAMENTO -

L.R. 14/2007 – Art. 4

Codice identificativo

Foto Albero 665
Codice censimento
n. 0095406

Scheda n. 665

Data 28.11.2011

Rilevamento effettuato da:

Cognome CARRIERI Nome ERMANNIO

Indirizzo, telefono, e-mail: Via Bellini, 49 – 72015 Fasano (BR)

Ente di appartenenza

DOVE SI TROVA LA PIANTA ?

Provincia FG BA BR TA LE Comune di: Fasano

Località/via ex. S.S. 16 Fasano-Ostuni

COORDINATE UTM WGS-84

Zona 33 x 34

Longitudine E: 17°22'26.42" Latitudine N: 40°49'44.94"

PROPRIETA'

Privata

Dati catastali - Foglio n.: 43 Particella n.: 139

Pubblica

Dati del proprietario L'ABBATE Lorenza, Maria Giovanna e Stefano

IN CHE AMBIENTE SI TROVA?

Ambiente Urbano

- Verde pubblico
 Verde privato

Ambiente Extraurbano

- Oliveto puro
 Oliveto consociato
 Oliveto + orto

- Oliveto infinito
 Oliveto sesto irregolare
 Oliveto sesto regolare

- Incolto
 Seminativo

- Ambienti naturali (*)
 Altro (*)

* Descrizione: _____

CARATTERISTICHE E DIMENSIONI DELLA PIANTA

L'albero ha un solo fusto?

- SI
 NO

La circonferenza del fusto è:

- Integra
 frammentaria (**)

Diametro del tronco a m 1,30 dal suolo reale o stimato (**)

- tra 70 e 100 cm ***
 tra 100 e 200 cm
 oltre 200 cm

*** La pianta viene segnalata per:

- forma o portamento
 valore storico-culturale
 localizzazione particolare

*** Motivazione della segnalazione

PERICOLI

- Cattiva coltivazione e manutenzione
 Urbanizzazione ed edificazione
 Abbandono

- Fuoco
 Rischio di taglio
 Altro: _____



Regione Puglia
Ass.to Ecologia
Ufficio Parchi

ELENCO DEGLI ULIVI MONUMENTALI - SCHEDA DI RILEVAMENTO -

L.R. 14/2007 – Art. 4

Codice identificativo

Foto Albero 666
Codice censimento
n. 0094182

Scheda n. 666

Data 28.11.2011

Rilevamento effettuato da:

Cognome CARRIERI Nome ERMANNIO

Indirizzo, telefono, e-mail: Via Bellini, 49 – 72015 Fasano (BR)

Ente di appartenenza

DOVE SI TROVA LA PIANTA ?

Provincia FG BA BR TA LE Comune di: Fasano

Località/via ex. S.S. 16 Fasano-Ostuni

COORDINATE UTM WGS-84

Zona 33 x 34

Longitudine E: 17°22'27.51" Latitudine N: 40°49'44.51"

PROPRIETA'

Privata

Dati catastali - Foglio n.: 43 Particella n.: 139

Pubblica

Dati del proprietario L'ABBATE Lorenza, Maria Giovanna e Stefano

IN CHE AMBIENTE SI TROVA?

Ambiente Urbano

- Verde pubblico
 Verde privato

Ambiente Extraurbano

- Oliveto puro
 Oliveto consociato
 Oliveto + orto

- Oliveto infinito
 Oliveto sesto irregolare
 Oliveto sesto regolare

- Incolto
 Seminativo

- Ambienti naturali (*)
 Altro (*)


* Descrizione: _____

CARATTERISTICHE E DIMENSIONI DELLA PIANTA

L'albero ha un solo fusto? <input checked="" type="checkbox"/> SI <input type="checkbox"/> NO	La circonferenza del fusto è: <input checked="" type="checkbox"/> Intgra <input type="checkbox"/> frammentaria (**)	Diametro del tronco a m 1,30 dal suolo reale o stimato (**) <input type="checkbox"/> tra 70 e 100 cm *** <input type="checkbox"/> tra 100 e 200 cm <input checked="" type="checkbox"/> oltre 200 cm	*** La pianta viene segnalata per: <input type="checkbox"/> forma o portamento <input type="checkbox"/> valore storico-culturale <input type="checkbox"/> localizzazione particolare
*** Motivazione della segnalazione		_____ _____	

PERICOLI

<input type="checkbox"/> Cattiva coltivazione e manutenzione <input checked="" type="checkbox"/> Urbanizzazione ed edificazione <input type="checkbox"/> Abbandono	<input type="checkbox"/> Fuoco <input type="checkbox"/> Rischio di taglio <input type="checkbox"/> Altro: _____
--	---



Regione Puglia
Ass.to Ecologia
Ufficio Parchi

ELENCO DEGLI ULIVI MONUMENTALI - SCHEDA DI RILEVAMENTO -

L.R. 14/2007 - Art. 4

Codice identificativo

Foto Albero 667
Codice censimento
n. 0094715

Scheda n. 667

Data 28.11.2011

Rilevamento effettuato da:

Cognome CARRIERI Nome ERMANN0

Indirizzo, telefono, e-mail: Via Bellini, 49 - 72015 Fasano (BR)

Ente di appartenenza

DOVE SI TROVA LA PIANTA ?

Provincia FG BA BR TA LE Comune di: Fasano

Località/via ex. S.S. 16 Fasano-Ostuni

COORDINATE UTM WGS-84

Zona 33 x 34

Longitudine E: 17°22'28.16" Latitudine N: 40°49'44.33"

PROPRIETA'

Privata

Dati catastali - Foglio n.: 43 Particella n.: 140

Pubblica

Dati del proprietario LISI Vito

IN CHE AMBIENTE SI TROVA?

Ambiente Urbano

Verde pubblico

Verde privato

Ambiente Extraurbano

Oliveto puro

Oliveto consociato

Oliveto + orto

Oliveto infinito

Oliveto sesto irregolare

Oliveto sesto regolare

Incolto

Seminativo

Ambienti naturali (*)

Altro (*)

* Descrizione: _____

CARATTERISTICHE E DIMENSIONI DELLA PIANTA

L'albero ha un solo fusto?

SI

NO

La circonferenza del fusto è:

Intgra

frammentaria (**)

Diametro del tronco a m 1,30 dal suolo reale o stimato (**)

tra 70 e 100 cm ***

tra 100 e 200 cm

oltre 200 cm

*** La pianta viene segnalata per:

forma o portamento

valore storico-culturale

localizzazione particolare

*** Motivazione della segnalazione

PERICOLI

Cattiva coltivazione e manutenzione

Urbanizzazione ed edificazione

Abbandono

Fuoco

Rischio di taglio

Altro: _____



Regione Puglia
Ass.to Ecologia
Ufficio Parchi

ELENCO DEGLI ULIVI MONUMENTALI - SCHEDA DI RILEVAMENTO -

L.R. 14/2007 - Art. 4

Codice identificativo

Foto Albero 668
Codice censimento
n. 0095215

Scheda n. 668

Data 28.11.2011

Rilevamento effettuato da:

Cognome CARRIERI Nome ERMANN0

Indirizzo, telefono, e-mail: Via Bellini, 49 - 72015 Fasano (BR)

Ente di appartenenza

DOVE SI TROVA LA PIANTA ?

Provincia FG BA BR TA LE Comune di: Fasano

Località/via ex. S.S. 16 Fasano-Ostuni

COORDINATE UTM WGS-84

Zona 33 x 34

Longitudine E: 17°22'28.46" Latitudine N: 40°49'44.20"

PROPRIETA'

Privata

Dati catastali - Foglio n.: 43 Particella n.: 140

Pubblica

Dati del proprietario LISI Vito

IN CHE AMBIENTE SI TROVA?

Ambiente Urbano

Verde pubblico

Verde privato

Ambiente Extraurbano

Oliveto puro

Oliveto consociato

Oliveto + orto

Oliveto infinito

Oliveto sesto irregolare

Oliveto sesto regolare

Incolto

Seminativo

Ambienti naturali (*)

Altro (*)

* Descrizione: _____

CARATTERISTICHE E DIMENSIONI DELLA PIANTA

L'albero ha un solo fusto?

SI

NO

La circonferenza del fusto è:

Intgra

frammentaria (**)

Diametro del tronco a m 1,30 dal suolo reale o stimato (**)

tra 70 e 100 cm ***

tra 100 e 200 cm

oltre 200 cm

*** La pianta viene segnalata per:

forma o portamento

valore storico-culturale

localizzazione particolare

*** Motivazione della segnalazione

PERICOLI

Cattiva coltivazione e manutenzione

Urbanizzazione ed edificazione

Abbandono

Fuoco

Rischio di taglio

Altro: _____



Regione Puglia
Ass.to Ecologia
Ufficio Parchi

ELENCO DEGLI ULIVI MONUMENTALI - SCHEDA DI RILEVAMENTO -

L.R. 14/2007 - Art. 4

Codice identificativo

Foto Albero 669
Codice censimento
n. -----

Scheda n. 669

Data 28.11.2011

Rilevamento effettuato da:

Cognome CARRIERI Nome ERMANNIO

Indirizzo, telefono, e-mail: Via Bellini, 49 - 72015 Fasano (BR)

Ente di appartenenza

DOVE SI TROVA LA PIANTA ?

Provincia FG BA BR TA LE Comune di: Fasano

Località/via ex. S.S. 16 Fasano-Ostuni

COORDINATE UTM WGS-84

Zona 33 x 34

Longitudine E: 17°22'28.92" Latitudine N: 40°49'43.97"

PROPRIETA'

Privata

Dati catastali - Foglio n.: 43 Particella n.: 140

Pubblica

Dati del proprietario LISI Vito

IN CHE AMBIENTE SI TROVA?

Ambiente Urbano

- Verde pubblico
 Verde privato

Ambiente Extraurbano

- Oliveto puro
 Oliveto consociato
 Oliveto + orto

- Oliveto infinito
 Oliveto sesto irregolare
 Oliveto sesto regolare

- Incolto
 Seminativo

- Ambienti naturali (*)
 Altro (*)

* Descrizione: _____

CARATTERISTICHE E DIMENSIONI DELLA PIANTA

L'albero ha un solo fusto? <input checked="" type="checkbox"/> SI <input type="checkbox"/> NO	La circonferenza del fusto è: <input checked="" type="checkbox"/> Integra <input type="checkbox"/> frammentaria (**)	Diametro del tronco a m 1,30 dal suolo reale o stimato (**) <input checked="" type="checkbox"/> tra 70 e 100 cm *** <input type="checkbox"/> tra 100 e 200 cm <input type="checkbox"/> oltre 200 cm	*** La pianta viene segnalata per: <input type="checkbox"/> forma o portamento <input type="checkbox"/> valore storico-culturale <input type="checkbox"/> localizzazione particolare
*** Motivazione della segnalazione		_____	

PERICOLI

<input type="checkbox"/> Cattiva coltivazione e manutenzione	<input type="checkbox"/> Fuoco
<input checked="" type="checkbox"/> Urbanizzazione ed edificazione	<input type="checkbox"/> Rischio di taglio
<input type="checkbox"/> Abbandono	<input type="checkbox"/> Altro: _____



Regione Puglia
Ass.to Ecologia
Ufficio Parchi

ELENCO DEGLI ULIVI MONUMENTALI - SCHEDA DI RILEVAMENTO -

L.R. 14/2007 - Art. 4

Codice identificativo

Foto Albero 670
Codice censimento
n. 0095158

Scheda n. 670

Data 28.11.2011

Rilevamento effettuato da:

Cognome CARRIERI Nome ERMANN0

Indirizzo, telefono, e-mail: Via Bellini, 49 - 72015 Fasano (BR)

Ente di appartenenza

DOVE SI TROVA LA PIANTA ?

Provincia FG BA BR TA LE Comune di: Fasano

Località/via ex. S.S. 16 Fasano-Ostuni

COORDINATE UTM WGS-84

Zona 33 x 34

Longitudine E: 17°22'29.00" Latitudine N: 40°49'44.12"

PROPRIETA'

Privata

Dati catastali - Foglio n.: 43 Particella n.: 140

Pubblica

Dati del proprietario LISI Vito

IN CHE AMBIENTE SI TROVA?

Ambiente Urbano

Verde pubblico

Verde privato

Ambiente Extraurbano

Oliveto puro

Oliveto consociato

Oliveto + orto

Oliveto infinito

Oliveto sesto irregolare

Oliveto sesto regolare

Incolto

Seminativo

Ambienti naturali (*)

Altro (*)

* Descrizione: _____

CARATTERISTICHE E DIMENSIONI DELLA PIANTA

L'albero ha un solo fusto?

SI

NO

La circonferenza del fusto è:

Intgra

frammentaria (**)

Diametro del tronco a m 1,30 dal suolo reale o stimato (**)

tra 70 e 100 cm ***

tra 100 e 200 cm

oltre 200 cm

*** La pianta viene segnalata per:

forma o portamento

valore storico-culturale

localizzazione particolare

*** Motivazione della segnalazione

PERICOLI

Cattiva coltivazione e manutenzione


Urbanizzazione ed edificazione

Abbandono

Fuoco

Rischio di taglio

Altro: _____



Regione Puglia
Ass.to Ecologia
Ufficio Parchi

ELENCO DEGLI ULIVI MONUMENTALI - SCHEDA DI RILEVAMENTO -

L.R. 14/2007 - Art. 4

Codice identificativo

Foto Albero 671
Codice censimento
n. 0094351

Scheda n. 671

Data 28.11.2011

Rilevamento effettuato da:

Cognome CARRIERI Nome ERMANN0

Indirizzo, telefono, e-mail: Via Bellini, 49 - 72015 Fasano (BR)

Ente di appartenenza

DOVE SI TROVA LA PIANTA ?

Provincia FG BA BR TA LE Comune di: Fasano

Località/via ex. S.S. 16 Fasano-Ostuni

COORDINATE UTM WGS-84

Zona 33 x 34

Longitudine E: 17°22'29.47" Latitudine N: 40°49'43.61"

PROPRIETA'

Privata

Dati catastali - Foglio n.: 43 Particella n.: 140

Pubblica

Dati del proprietario LISI Vito

IN CHE AMBIENTE SI TROVA?

Ambiente Urbano

- Verde pubblico
 Verde privato

Ambiente Extraurbano

- Oliveto puro
 Oliveto consociato
 Oliveto + orto

- Oliveto infinito
 Oliveto sesto irregolare
 Oliveto sesto regolare

- Incolto
 Seminativo

- Ambienti naturali (*)
 Altro (*)

* Descrizione: _____

CARATTERISTICHE E DIMENSIONI DELLA PIANTA

L'albero ha un solo fusto?

- SI
 NO

La circonferenza del fusto è:

- Integra
 frammentaria (**)

Diametro del tronco a m 1,30 dal suolo reale o stimato (**)

- tra 70 e 100 cm ***
 tra 100 e 200 cm
 oltre 200 cm

*** La pianta viene segnalata per:

- forma o portamento
 valore storico-culturale
 localizzazione particolare

*** Motivazione della segnalazione

PERICOLI

- Cattiva coltivazione e manutenzione
 Urbanizzazione ed edificazione
 Abbandono

- Fuoco
 Rischio di taglio
 Altro: _____



Regione Puglia
Ass.to Ecologia
Ufficio Parchi

ELENCO DEGLI ULIVI MONUMENTALI - SCHEDA DI RILEVAMENTO -

L.R. 14/2007 - Art. 4

Codice identificativo

Foto Albero 672
Codice censimento
n. 0095394

Scheda n. 672

Data 28.11.2011

Rilevamento effettuato da:

Cognome CARRIERI Nome ERMANN0

Indirizzo, telefono, e-mail: Via Bellini, 49 - 72015 Fasano (BR)

Ente di appartenenza

DOVE SI TROVA LA PIANTA ?

Provincia FG BA BR TA LE Comune di: Fasano

Località/via ex. S.S. 16 Fasano-Ostuni

COORDINATE UTM WGS-84

Zona 33 x 34

Longitudine E: 17°22'30.49" Latitudine N: 40°49'43.37"

PROPRIETA'

Privata

Dati catastali - Foglio n.: 43 Particella n.: 152

Pubblica

Dati del proprietario LISI Vito

IN CHE AMBIENTE SI TROVA?

Ambiente Urbano

- Verde pubblico
 Verde privato

Ambiente Extraurbano

- Oliveto puro
 Oliveto consociato
 Oliveto + orto

- Oliveto infinito
 Oliveto sesto irregolare
 Oliveto sesto regolare

- Incolto
 Seminativo

- Ambienti naturali (*)
 Altro (*)

* Descrizione: _____

CARATTERISTICHE E DIMENSIONI DELLA PIANTA

L'albero ha un solo fusto? <input checked="" type="checkbox"/> SI <input type="checkbox"/> NO	La circonferenza del fusto è: <input checked="" type="checkbox"/> Integra <input type="checkbox"/> frammentaria (**)	Diametro del tronco a m 1,30 dal suolo reale o stimato (**) <input type="checkbox"/> tra 70 e 100 cm *** <input checked="" type="checkbox"/> tra 100 e 200 cm <input type="checkbox"/> oltre 200 cm	*** La pianta viene segnalata per: <input type="checkbox"/> forma o portamento <input type="checkbox"/> valore storico-culturale <input type="checkbox"/> localizzazione particolare
*** Motivazione della segnalazione		_____	

PERICOLI

<input type="checkbox"/> Cattiva coltivazione e manutenzione	<input type="checkbox"/> Fuoco
<input checked="" type="checkbox"/> Urbanizzazione ed edificazione	<input type="checkbox"/> Rischio di taglio
<input type="checkbox"/> Abbandono	<input type="checkbox"/> Altro: _____



Regione Puglia
Ass.to Ecologia
Ufficio Parchi

ELENCO DEGLI ULIVI MONUMENTALI - SCHEDA DI RILEVAMENTO -

L.R. 14/2007 - Art. 4

Codice identificativo

Foto Albero 673
Codice censimento
n. 0095183

Scheda n. 673

Data 28.11.2011

Rilevamento effettuato da:

Cognome CARRIERI Nome ERMANNIO

Indirizzo, telefono, e-mail: Via Bellini, 49 - 72015 Fasano (BR)

Ente di appartenenza

DOVE SI TROVA LA PIANTA ?

Provincia FG BA BR TA LE Comune di: Fasano

Località/via ex. S.S. 16 Fasano-Ostuni

COORDINATE UTM WGS-84

Zona 33 x 34

Longitudine E: 17°22'31.21" Latitudine N: 40°49'43.08"

PROPRIETA'

Privata

Dati catastali - Foglio n.: 43 Particella n.: 152

Pubblica

Dati del proprietario LISI Vito

IN CHE AMBIENTE SI TROVA?

Ambiente Urbano

- Verde pubblico
 Verde privato

Ambiente Extraurbano

- Oliveto puro
 Oliveto consociato
 Oliveto + orto

- Oliveto infinito
 Oliveto sesto irregolare
 Oliveto sesto regolare

- Incolto
 Seminativo

- Ambienti naturali (*)
 Altro (*)


* Descrizione: _____

CARATTERISTICHE E DIMENSIONI DELLA PIANTA

L'albero ha un solo fusto? <input checked="" type="checkbox"/> SI <input type="checkbox"/> NO	La circonferenza del fusto è: <input checked="" type="checkbox"/> Integra <input type="checkbox"/> frammentaria (**)	Diametro del tronco a m 1,30 dal suolo reale o stimato (**) <input checked="" type="checkbox"/> tra 70 e 100 cm *** <input type="checkbox"/> tra 100 e 200 cm <input type="checkbox"/> oltre 200 cm	*** La pianta viene segnalata per: <input type="checkbox"/> forma o portamento <input type="checkbox"/> valore storico-culturale <input type="checkbox"/> localizzazione particolare
*** Motivazione della segnalazione		_____	

PERICOLI

<input type="checkbox"/> Cattiva coltivazione e manutenzione	<input type="checkbox"/> Fuoco
<input checked="" type="checkbox"/> Urbanizzazione ed edificazione	<input type="checkbox"/> Rischio di taglio
<input type="checkbox"/> Abbandono	<input type="checkbox"/> Altro: _____



Regione Puglia
Ass.to Ecologia
Ufficio Parchi

ELENCO DEGLI ULIVI MONUMENTALI - SCHEDA DI RILEVAMENTO -

L.R. 14/2007 - Art. 4

Codice identificativo

Foto Albero 674
Codice censimento
n. 0094836

Scheda n. 674

Data 28.11.2011

Rilevamento effettuato da:

Cognome CARRIERI Nome ERMANN0

Indirizzo, telefono, e-mail: Via Bellini, 49 - 72015 Fasano (BR)

Ente di appartenenza

DOVE SI TROVA LA PIANTA ?

Provincia FG BA BR TA LE Comune di: Fasano

Località/via ex. S.S. 16 Fasano-Ostuni

COORDINATE UTM WGS-84

Zona 33 x 34

Longitudine E: 17°22'32.20" Latitudine N: 40°49'42.50"

PROPRIETA'

Privata

Dati catastali - Foglio n.: 43 Particella n.: 152

Pubblica

Dati del proprietario LISI Vito

IN CHE AMBIENTE SI TROVA?

Ambiente Urbano

- Verde pubblico
 Verde privato

Ambiente Extraurbano

- Oliveto puro
 Oliveto consociato
 Oliveto + orto

- Oliveto infinito
 Oliveto sesto irregolare
 Oliveto sesto regolare

- Incolto
 Seminativo

- Ambienti naturali (*)
 Altro (*)


* Descrizione: _____

CARATTERISTICHE E DIMENSIONI DELLA PIANTA

L'albero ha un solo fusto? <input checked="" type="checkbox"/> SI <input type="checkbox"/> NO	La circonferenza del fusto è: <input type="checkbox"/> Integra <input checked="" type="checkbox"/> frammentaria (**)	Diametro del tronco a m 1,30 dal suolo reale o stimato (**) <input type="checkbox"/> tra 70 e 100 cm *** <input checked="" type="checkbox"/> tra 100 e 200 cm <input type="checkbox"/> oltre 200 cm	*** La pianta viene segnalata per: <input type="checkbox"/> forma o portamento <input type="checkbox"/> valore storico-culturale <input type="checkbox"/> localizzazione particolare
*** Motivazione della segnalazione		_____	

PERICOLI

<input type="checkbox"/> Cattiva coltivazione e manutenzione	<input type="checkbox"/> Fuoco
<input checked="" type="checkbox"/> Urbanizzazione ed edificazione	<input type="checkbox"/> Rischio di taglio
<input type="checkbox"/> Abbandono	<input type="checkbox"/> Altro: _____



Regione Puglia
Ass.to Ecologia
Ufficio Parchi

ELENCO DEGLI ULIVI MONUMENTALI - SCHEDA DI RILEVAMENTO -

L.R. 14/2007 – Art. 4

Codice identificativo

Foto Albero 675
Codice censimento
n. 0095357

Scheda n. 675

Data 28.11.2011

Rilevamento effettuato da:

Cognome CARRIERI Nome ERMANNIO

Indirizzo, telefono, e-mail: Via Bellini, 49 – 72015 Fasano (BR)

Ente di appartenenza

DOVE SI TROVA LA PIANTA ?

Provincia FG BA BR TA LE Comune di: Fasano

Località/via ex. S.S. 16 Fasano-Ostuni

COORDINATE UTM WGS-84

Zona 33 x 34

Longitudine E: 17°22'32.56" Latitudine N: 40°49'42.36"

PROPRIETA'

Privata

Dati catastali - Foglio n.: 43 Particella n.: 152

Pubblica

Dati del proprietario LISI Vito

IN CHE AMBIENTE SI TROVA?

Ambiente Urbano

Verde pubblico

Verde privato

Ambiente Extraurbano

Oliveto puro

Oliveto consociato

Oliveto + orto

Oliveto infinito

Oliveto sesto irregolare

Oliveto sesto regolare

Incolto

Seminativo

Ambienti naturali (*)

Altro (*)

* Descrizione: _____

CARATTERISTICHE E DIMENSIONI DELLA PIANTA

L'albero ha un solo fusto?

SI

NO

La circonferenza del fusto è:

Integra

frammentaria (**)

Diametro del tronco a m 1,30 dal suolo reale o stimato (**)

tra 70 e 100 cm ***

tra 100 e 200 cm

oltre 200 cm

*** La pianta viene segnalata per:

forma o portamento

valore storico-culturale

localizzazione particolare

*** Motivazione della segnalazione

PERICOLI

Cattiva coltivazione e manutenzione

Urbanizzazione ed edificazione

Abbandono

Fuoco

Rischio di taglio

Altro: _____



Regione Puglia
Ass.to Ecologia
Ufficio Parchi

ELENCO DEGLI ULIVI MONUMENTALI - SCHEDA DI RILEVAMENTO -

L.R. 14/2007 – Art. 4

Codice identificativo

Foto Albero 676
Codice censimento
n. -----

Scheda n. 676

Data 28.11.2011

Rilevamento effettuato da:

Cognome CARRIERI Nome ERMANN0

Indirizzo, telefono, e-mail: Via Bellini, 49 – 72015 Fasano (BR)

Ente di appartenenza

DOVE SI TROVA LA PIANTA ?

Provincia FG BA BR TA LE Comune di: Fasano

Località/via ex. S.S. 16 Fasano-Ostuni

COORDINATE UTM WGS-84

Zona 33 x 34

Longitudine E: 17°22'33.20" Latitudine N: 40°49'42.11"

PROPRIETA'

Privata

Dati catastali - Foglio n.: 43 Particella n.: 113

Pubblica

Dati del proprietario GIROLAMO Eleonora

IN CHE AMBIENTE SI TROVA?

Ambiente Urbano

Verde pubblico

Verde privato

Ambiente Extraurbano

Oliveto puro

Oliveto consociato

Oliveto + orto

Oliveto infinito

Oliveto sesto irregolare

Oliveto sesto regolare

Incolto

Seminativo

Ambienti naturali (*)

Altro (*)

* Descrizione: _____

CARATTERISTICHE E DIMENSIONI DELLA PIANTA

L'albero ha un solo fusto?

SI

NO

La circonferenza del fusto è:

Intera

frammentaria (**)

Diametro del tronco a m 1,30 dal suolo reale o stimato (**)

tra 70 e 100 cm ***

tra 100 e 200 cm

oltre 200 cm

*** La pianta viene segnalata per:

forma o portamento

valore storico-culturale

localizzazione particolare

*** Motivazione della segnalazione

PERICOLI

Cattiva coltivazione e manutenzione

Urbanizzazione ed edificazione

Abbandono

Fuoco

Rischio di taglio

Altro: _____



Regione Puglia
Ass.to Ecologia
Ufficio Parchi

ELENCO DEGLI ULIVI MONUMENTALI - SCHEDA DI RILEVAMENTO -

L.R. 14/2007 - Art. 4

Codice identificativo

Foto Albero 677
Codice censimento
n. -----

Scheda n. 677

Data 28.11.2011

Rilevamento effettuato da:

Cognome CARRIERI Nome ERMANN0

Indirizzo, telefono, e-mail: Via Bellini, 49 - 72015 Fasano (BR)

Ente di appartenenza

DOVE SI TROVA LA PIANTA ?

Provincia FG BA BR TA LE Comune di: Fasano

Località/via ex. S.S. 16 Fasano-Ostuni

COORDINATE UTM WGS-84

Zona 33 x 34

Longitudine E: 17°22'33.60" Latitudine N: 40°49'41.88"

PROPRIETA'

Privata

Dati catastali - Foglio n.: 43 Particella n.: 113

Pubblica

Dati del proprietario GIROLAMO Eleonora

IN CHE AMBIENTE SI TROVA?

Ambiente Urbano

- Verde pubblico
 Verde privato

Ambiente Extraurbano

- Oliveto puro
 Oliveto consociato
 Oliveto + orto

- Oliveto infinito
 Oliveto sesto irregolare
 Oliveto sesto regolare

- Incolto
 Seminativo

- Ambienti naturali (*)
 Altro (*)

* Descrizione: _____

CARATTERISTICHE E DIMENSIONI DELLA PIANTA

L'albero ha un solo fusto? <input checked="" type="checkbox"/> SI <input type="checkbox"/> NO	La circonferenza del fusto è: <input checked="" type="checkbox"/> Integra <input type="checkbox"/> frammentaria (**)	Diametro del tronco a m 1,30 dal suolo reale o stimato (**) <input checked="" type="checkbox"/> tra 70 e 100 cm *** <input type="checkbox"/> tra 100 e 200 cm <input type="checkbox"/> oltre 200 cm	*** La pianta viene segnalata per: <input type="checkbox"/> forma o portamento <input type="checkbox"/> valore storico-culturale <input type="checkbox"/> localizzazione particolare
*** Motivazione della segnalazione		_____	

PERICOLI

<input type="checkbox"/> Cattiva coltivazione e manutenzione	<input type="checkbox"/> Fuoco
<input checked="" type="checkbox"/> Urbanizzazione ed edificazione	<input type="checkbox"/> Rischio di taglio
<input type="checkbox"/> Abbandono	<input type="checkbox"/> Altro: _____



Regione Puglia
Ass.to Ecologia
Ufficio Parchi

ELENCO DEGLI ULIVI MONUMENTALI - SCHEDA DI RILEVAMENTO -

L.R. 14/2007 - Art. 4

Codice identificativo

Foto Albero 678
Codice censimento
n. -----

Scheda n. 678

Data 28.11.2011

Rilevamento effettuato da:

Cognome CARRIERI Nome ERMANN0

Indirizzo, telefono, e-mail: Via Bellini, 49 - 72015 Fasano (BR)

Ente di appartenenza

DOVE SI TROVA LA PIANTA ?

Provincia FG BA BR TA LE Comune di: Fasano

Località/via ex. S.S. 16 Fasano-Ostuni

COORDINATE UTM WGS-84

Zona 33 x 34

Longitudine E: 17°22'34.36" Latitudine N: 40°49'41.56"

PROPRIETA'

Privata

Dati catastali - Foglio n.: 43 Particella n.: 113

Pubblica

Dati del proprietario GIROLAMO Eleonora

IN CHE AMBIENTE SI TROVA?

Ambiente Urbano

- Verde pubblico
 Verde privato

Ambiente Extraurbano

- Oliveto puro
 Oliveto consociato
 Oliveto + orto

- Oliveto infinito
 Oliveto sesto irregolare
 Oliveto sesto regolare

- Incolto
 Seminativo

- Ambienti naturali (*)
 Altro (*)

* Descrizione: _____

CARATTERISTICHE E DIMENSIONI DELLA PIANTA

L'albero ha un solo fusto?

- SI
 NO

La circonferenza del fusto è:

- Integra
 frammentaria (**)

Diametro del tronco a m 1,30 dal suolo reale o stimato (**)

- tra 70 e 100 cm ***
 tra 100 e 200 cm
 oltre 200 cm

*** La pianta viene segnalata per:

- forma o portamento
 valore storico-culturale
 localizzazione particolare

*** Motivazione della segnalazione

PERICOLI

- Cattiva coltivazione e manutenzione
 Urbanizzazione ed edificazione
 Abbandono

- Fuoco
 Rischio di taglio
 Altro: _____



Regione Puglia
Ass.to Ecologia
Ufficio Parchi

ELENCO DEGLI ULIVI MONUMENTALI - SCHEDA DI RILEVAMENTO -

L.R. 14/2007 - Art. 4

Codice identificativo

Foto Albero 679
Codice censimento
n. 0095296

Scheda n. 679

Data 28.11.2011

Rilevamento effettuato da:

Cognome CARRIERI Nome ERMANN0

Indirizzo, telefono, e-mail: Via Bellini, 49 - 72015 Fasano (BR)

Ente di appartenenza

DOVE SI TROVA LA PIANTA ?

Provincia FG BA BR TA LE Comune di: Fasano

Località/via ex. S.S. 16 Fasano-Ostuni

COORDINATE UTM WGS-84

Zona 33 x 34

Longitudine E: 17°22'30.37" Latitudine N: 40°49'42.73"

PROPRIETA'

Privata

Dati catastali - Foglio n.: 43 Particella n.: 152

Pubblica

Dati del proprietario LISI Vito

IN CHE AMBIENTE SI TROVA?

Ambiente Urbano

- Verde pubblico
 Verde privato

Ambiente Extraurbano

- Oliveto puro
 Oliveto consociato
 Oliveto + orto

- Oliveto infinito
 Oliveto sesto irregolare
 Oliveto sesto regolare

- Incolto
 Seminativo

- Ambienti naturali (*)
 Altro (*)


* Descrizione: _____

CARATTERISTICHE E DIMENSIONI DELLA PIANTA

L'albero ha un solo fusto? <input checked="" type="checkbox"/> SI <input type="checkbox"/> NO	La circonferenza del fusto è: <input checked="" type="checkbox"/> Integra <input type="checkbox"/> frammentaria (**)	Diametro del tronco a m 1,30 dal suolo reale o stimato (**) <input type="checkbox"/> tra 70 e 100 cm *** <input checked="" type="checkbox"/> tra 100 e 200 cm <input type="checkbox"/> oltre 200 cm	*** La pianta viene segnalata per: <input type="checkbox"/> forma o portamento <input type="checkbox"/> valore storico-culturale <input type="checkbox"/> localizzazione particolare
*** Motivazione della segnalazione		_____	

PERICOLI

<input type="checkbox"/> Cattiva coltivazione e manutenzione	<input type="checkbox"/> Fuoco
<input checked="" type="checkbox"/> Urbanizzazione ed edificazione	<input type="checkbox"/> Rischio di taglio
<input type="checkbox"/> Abbandono	<input type="checkbox"/> Altro: _____



Regione Puglia
Ass.to Ecologia
Ufficio Parchi

ELENCO DEGLI ULIVI MONUMENTALI - SCHEDA DI RILEVAMENTO -

L.R. 14/2007 - Art. 4

Codice identificativo

Foto Albero 680
Codice censimento
n. 0095402

Scheda n. 680

Data 28.11.2011

Rilevamento effettuato da:

Cognome CARRIERI Nome ERMANN0

Indirizzo, telefono, e-mail: Via Bellini, 49 - 72015 Fasano (BR)

Ente di appartenenza

DOVE SI TROVA LA PIANTA ?

Provincia FG BA BR TA LE Comune di: Fasano

Località/via ex. S.S. 16 Fasano-Ostuni

COORDINATE UTM WGS-84

Zona 33 x 34

Longitudine E: 17°22'30.25" Latitudine N: 40°49'42.75"

PROPRIETA'

Privata

Dati catastali - Foglio n.: 43 Particella n.: 151

Pubblica

Dati del proprietario LISI Vito

IN CHE AMBIENTE SI TROVA?

Ambiente Urbano

- Verde pubblico
 Verde privato

Ambiente Extraurbano

- Oliveto puro
 Oliveto consociato
 Oliveto + orto

- Oliveto infinito
 Oliveto sesto irregolare
 Oliveto sesto regolare

- Incolto
 Seminativo

- Ambienti naturali (*)
 Altro (*)

* Descrizione: _____

CARATTERISTICHE E DIMENSIONI DELLA PIANTA

L'albero ha un solo fusto? <input checked="" type="checkbox"/> SI <input type="checkbox"/> NO	La circonferenza del fusto è: <input type="checkbox"/> Integra <input checked="" type="checkbox"/> frammentaria (**)	Diametro del tronco a m 1,30 dal suolo reale o stimato (**) <input type="checkbox"/> tra 70 e 100 cm *** <input checked="" type="checkbox"/> tra 100 e 200 cm <input type="checkbox"/> oltre 200 cm	*** La pianta viene segnalata per: <input type="checkbox"/> forma o portamento <input type="checkbox"/> valore storico-culturale <input type="checkbox"/> localizzazione particolare
*** Motivazione della segnalazione		_____	

PERICOLI

<input type="checkbox"/> Cattiva coltivazione e manutenzione	<input type="checkbox"/> Fuoco
<input checked="" type="checkbox"/> Urbanizzazione ed edificazione	<input type="checkbox"/> Rischio di taglio
<input type="checkbox"/> Abbandono	<input type="checkbox"/> Altro: _____



Regione Puglia
Ass.to Ecologia
Ufficio Parchi

ELENCO DEGLI ULIVI MONUMENTALI - SCHEDA DI RILEVAMENTO -

L.R. 14/2007 - Art. 4

Codice identificativo

Foto Albero 681
Codice censimento
n. 0095363

Scheda n. 681

Data 28.11.2011

Rilevamento effettuato da:

Cognome CARRIERI Nome ERMANNIO

Indirizzo, telefono, e-mail: Via Bellini, 49 - 72015 Fasano (BR)

Ente di appartenenza

DOVE SI TROVA LA PIANTA ?

Provincia FG BA BR TA LE Comune di: Fasano

Località/via ex. S.S. 16 Fasano-Ostuni

COORDINATE UTM WGS-84

Zona 33 x 34

Longitudine E: 17°22'29.50" Latitudine N: 40°49'42.08"

PROPRIETA'

Privata

Dati catastali - Foglio n.: 43 Particella n.: 151

Pubblica

Dati del proprietario LISI Vito

IN CHE AMBIENTE SI TROVA?

Ambiente Urbano

Verde pubblico

Verde privato

Ambiente Extraurbano

Oliveto puro

Oliveto consociato

Oliveto + orto

Oliveto infinito

Oliveto sesto irregolare

Oliveto sesto regolare

Incolto

Seminativo

Ambienti naturali (*)

Altro (*)

* Descrizione: _____

CARATTERISTICHE E DIMENSIONI DELLA PIANTA

L'albero ha un solo fusto?

SI

NO

La circonferenza del fusto è:

Integra

frammentaria (**)

Diametro del tronco a m 1,30 dal suolo reale o stimato (**)

tra 70 e 100 cm ***

tra 100 e 200 cm

oltre 200 cm

*** La pianta viene segnalata per:

forma o portamento

valore storico-culturale

localizzazione particolare

*** Motivazione della segnalazione

PERICOLI

Cattiva coltivazione e manutenzione


Urbanizzazione ed edificazione

Abbandono

Fuoco

Rischio di taglio

Altro: _____



Regione Puglia
Ass.to Ecologia
Ufficio Parchi

ELENCO DEGLI ULIVI MONUMENTALI - SCHEDA DI RILEVAMENTO -

L.R. 14/2007 - Art. 4

Codice identificativo

Foto Albero 682
Codice censimento
n. 0094337

Scheda n. 682

Data 28.11.2011

Rilevamento effettuato da:

Cognome CARRIERI Nome ERMANN0

Indirizzo, telefono, e-mail: Via Bellini, 49 - 72015 Fasano (BR)

Ente di appartenenza

DOVE SI TROVA LA PIANTA ?

Provincia FG BA BR TA LE Comune di: Fasano

Località/via ex. S.S. 16 Fasano-Ostuni

COORDINATE UTM WGS-84

Zona 33 x 34

Longitudine E: 17°22'28.61" Latitudine N: 40°49'41.05"

PROPRIETA'

Privata

Dati catastali - Foglio n.: 43 Particella n.: 151

Pubblica

Dati del proprietario LISI Vito

IN CHE AMBIENTE SI TROVA?

Ambiente Urbano

Verde pubblico

Verde privato

Ambiente Extraurbano

Oliveto puro

Oliveto consociato

Oliveto + orto

Oliveto infinito

Oliveto sesto irregolare

Oliveto sesto regolare

Incolto

Seminativo

Ambienti naturali (*)

Altro (*)

* Descrizione: _____

CARATTERISTICHE E DIMENSIONI DELLA PIANTA

L'albero ha un solo fusto?

SI

NO

La circonferenza del fusto è:

Integra

frammentaria (**)

Diametro del tronco a m 1,30 dal suolo reale o stimato (**)

tra 70 e 100 cm ***

tra 100 e 200 cm

oltre 200 cm

*** La pianta viene segnalata per:

forma o portamento

valore storico-culturale

localizzazione particolare

*** Motivazione della segnalazione

PERICOLI

Cattiva coltivazione e manutenzione


Urbanizzazione ed edificazione

Abbandono

Fuoco

Rischio di taglio

Altro: _____



Regione Puglia
Ass.to Ecologia
Ufficio Parchi

ELENCO DEGLI ULIVI MONUMENTALI - SCHEDA DI RILEVAMENTO -

L.R. 14/2007 - Art. 4

Codice identificativo

Foto Albero 683
Codice censimento
n. 0094643

Scheda n. 683

Data 28.11.2011

Rilevamento effettuato da:

Cognome CARRIERI Nome ERMANN0

Indirizzo, telefono, e-mail: Via Bellini, 49 - 72015 Fasano (BR)

Ente di appartenenza

DOVE SI TROVA LA PIANTA ?

Provincia FG BA BR TA LE Comune di: Fasano

Località/via ex. S.S. 16 Fasano-Ostuni

COORDINATE UTM WGS-84

Zona 33 x 34

Longitudine E: 17°22'27.88" Latitudine N: 40°49'40.45"

PROPRIETA'

Privata

Dati catastali - Foglio n.: 43 Particella n.: 151

Pubblica

Dati del proprietario LISI Vito

IN CHE AMBIENTE SI TROVA?

Ambiente Urbano

Verde pubblico

Verde privato

Ambiente Extraurbano

Oliveto puro

Oliveto consociato

Oliveto + orto

Oliveto infinito

Oliveto sesto irregolare

Oliveto sesto regolare

Incolto

Seminativo

Ambienti naturali (*)

Altro (*)

* Descrizione: _____

CARATTERISTICHE E DIMENSIONI DELLA PIANTA

L'albero ha un solo fusto?

SI

NO

La circonferenza del fusto è:

Intgra

frammentaria (**)

Diametro del tronco a m 1,30 dal suolo reale o stimato (**)

tra 70 e 100 cm ***

tra 100 e 200 cm

oltre 200 cm

*** La pianta viene segnalata per:

forma o portamento

valore storico-culturale

localizzazione particolare

*** Motivazione della segnalazione

PERICOLI

Cattiva coltivazione e manutenzione


Urbanizzazione ed edificazione

Abbandono

Fuoco

Rischio di taglio

Altro: _____



Regione Puglia
Ass.to Ecologia
Ufficio Parchi

ELENCO DEGLI ULIVI MONUMENTALI - SCHEDA DI RILEVAMENTO -

L.R. 14/2007 - Art. 4

Codice identificativo

Foto Albero 684
Codice censimento
n. 0077703

Scheda n. 684

Data 28.11.2011

Rilevamento effettuato da:

Cognome CARRIERI Nome ERMANN0

Indirizzo, telefono, e-mail: Via Bellini, 49 - 72015 Fasano (BR)

Ente di appartenenza

DOVE SI TROVA LA PIANTA ?

Provincia FG BA BR TA LE Comune di: Fasano

Località/via ex. S.S. 16 Fasano-Ostuni

COORDINATE UTM WGS-84

Zona 33 x 34

Longitudine E: 17°22'27.43" Latitudine N: 40°49'40.29"

PROPRIETA'

Privata

Dati catastali - Foglio n.: 43 Particella n.: 45

Pubblica

Dati del proprietario DI BARI Genesis, Pasquale e Maddalena

IN CHE AMBIENTE SI TROVA?

Ambiente Urbano

- Verde pubblico
 Verde privato

Ambiente Extraurbano

- Oliveto puro
 Oliveto consociato
 Oliveto + orto

- Oliveto infinito
 Oliveto sesto irregolare
 Oliveto sesto regolare

- Incolto
 Seminativo

- Ambienti naturali (*)
 Altro (*)


* Descrizione: _____

CARATTERISTICHE E DIMENSIONI DELLA PIANTA

L'albero ha un solo fusto? <input checked="" type="checkbox"/> SI <input type="checkbox"/> NO	La circonferenza del fusto è: <input checked="" type="checkbox"/> Intgra <input type="checkbox"/> frammentaria (**)	Diametro del tronco a m 1,30 dal suolo reale o stimato (**) <input checked="" type="checkbox"/> tra 70 e 100 cm *** <input type="checkbox"/> tra 100 e 200 cm <input type="checkbox"/> oltre 200 cm	*** La pianta viene segnalata per: <input type="checkbox"/> forma o portamento <input type="checkbox"/> valore storico-culturale <input type="checkbox"/> localizzazione particolare
*** Motivazione della segnalazione		_____	

PERICOLI

<input type="checkbox"/> Cattiva coltivazione e manutenzione	<input type="checkbox"/> Fuoco
<input checked="" type="checkbox"/> Urbanizzazione ed edificazione	<input type="checkbox"/> Rischio di taglio
<input type="checkbox"/> Abbandono	<input type="checkbox"/> Altro: _____



Regione Puglia
Ass.to Ecologia
Ufficio Parchi

ELENCO DEGLI ULIVI MONUMENTALI - SCHEDA DI RILEVAMENTO -

L.R. 14/2007 - Art. 4

Codice identificativo

Foto Albero 685
Codice censimento
n. 0094404

Scheda n. 685

Data 28.11.2011

Rilevamento effettuato da:

Cognome CARRIERI Nome ERMANN0

Indirizzo, telefono, e-mail: Via Bellini, 49 - 72015 Fasano (BR)

Ente di appartenenza

DOVE SI TROVA LA PIANTA ?

Provincia FG BA BR TA LE Comune di: Fasano

Località/via ex. S.S. 16 Fasano-Ostuni

COORDINATE UTM WGS-84

Zona 33 x 34

Longitudine E: 17°22'27.25" Latitudine N: 40°49'40.05"

PROPRIETA'

Privata

Dati catastali - Foglio n.: 43 Particella n.: 45

Pubblica

Dati del proprietario DI BARI Genesis, Pasquale e Maddalena

IN CHE AMBIENTE SI TROVA?

Ambiente Urbano

- Verde pubblico
 Verde privato

Ambiente Extraurbano

- Oliveto puro
 Oliveto consociato
 Oliveto + orto

- Oliveto infinito
 Oliveto sesto irregolare
 Oliveto sesto regolare

- Incolto
 Seminativo

- Ambienti naturali (*)
 Altro (*)

* Descrizione: _____

CARATTERISTICHE E DIMENSIONI DELLA PIANTA

L'albero ha un solo fusto?

- SI
 NO

La circonferenza del fusto è:

- Integra
 frammentaria (**)

Diametro del tronco a m 1,30 dal suolo reale o stimato (**)

- tra 70 e 100 cm ***
 tra 100 e 200 cm
 oltre 200 cm

*** La pianta viene segnalata per:


- forma o portamento
 valore storico-culturale
 localizzazione particolare

*** Motivazione della segnalazione

PERICOLI

- Cattiva coltivazione e manutenzione
 Urbanizzazione ed edificazione
 Abbandono

- Fuoco
 Rischio di taglio
 Altro: _____



Regione Puglia
Ass.to Ecologia
Ufficio Parchi

ELENCO DEGLI ULIVI MONUMENTALI - SCHEDA DI RILEVAMENTO -

L.R. 14/2007 - Art. 4

Codice identificativo

Foto Albero 686
Codice censimento
n. 0094546

Scheda n. 686

Data 28.11.2011

Rilevamento effettuato da:

Cognome CARRIERI Nome ERMANNIO

Indirizzo, telefono, e-mail: Via Bellini, 49 - 72015 Fasano (BR)

Ente di appartenenza

DOVE SI TROVA LA PIANTA ?

Provincia FG BA BR TA LE Comune di: Fasano

Località/via ex. S.S. 16 Fasano-Ostuni

COORDINATE UTM WGS-84

Zona 33 x 34

Longitudine E: 17°22'27.12" Latitudine N: 40°49'39.68"

PROPRIETA'

Privata

Dati catastali - Foglio n.: 43 Particella n.: 45

Pubblica

Dati del proprietario DI BARI Genesis, Pasquale e Maddalena

IN CHE AMBIENTE SI TROVA?

Ambiente Urbano

Verde pubblico

Verde privato

Ambiente Extraurbano

Oliveto puro

Oliveto consociato

Oliveto + orto

Oliveto infinito

Oliveto sesto irregolare

Oliveto sesto regolare

Incolto

Seminativo

Ambienti naturali (*)

Altro (*)

* Descrizione: _____

CARATTERISTICHE E DIMENSIONI DELLA PIANTA

L'albero ha un solo fusto?

SI

NO

La circonferenza del fusto è:

Integra

frammentaria (**)

Diametro del tronco a m 1,30 dal suolo reale o stimato (**)

tra 70 e 100 cm ***

tra 100 e 200 cm

oltre 200 cm

*** La pianta viene segnalata per:

forma o portamento

valore storico-culturale

localizzazione particolare

*** Motivazione della segnalazione

PERICOLI

Cattiva coltivazione e manutenzione


Urbanizzazione ed edificazione

Abbandono

Fuoco

Rischio di taglio

Altro: _____



Regione Puglia
Ass.to Ecologia
Ufficio Parchi

ELENCO DEGLI ULIVI MONUMENTALI - SCHEDA DI RILEVAMENTO -

L.R. 14/2007 – Art. 4

Codice identificativo

Foto Albero 687
Codice censimento
n. 0094987

Scheda n. 687 Data 28.11.2011

Rilevamento effettuato da:

Cognome CARRIERI Nome ERMANN0

Indirizzo, telefono, e-mail: Via Bellini, 49 – 72015 Fasano (BR)

Ente di appartenenza

DOVE SI TROVA LA PIANTA ?

Provincia FG BA BR TA LE Comune di: Fasano

Località/via ex. S.S. 16 Fasano-Ostuni

COORDINATE UTM WGS-84

Zona 33 x 34 Longitudine E: 17°22'26.85" Latitudine N: 40°49'39.41"

PROPRIETA'

Privata Dati catastali - Foglio n.: 43 Particella n.: 45

Pubblica
Dati del proprietario DI BARI Genesis, Pasquale e Maddalena

IN CHE AMBIENTE SI TROVA?

Ambiente Urbano

- Verde pubblico
 Verde privato

Ambiente Extraurbano

- | | | | |
|--|---|-------------------------------------|--|
| <input checked="" type="checkbox"/> Oliveto puro | <input type="checkbox"/> Oliveto infinito | <input type="checkbox"/> Incolto | <input type="checkbox"/> Ambienti naturali (*) |
| <input type="checkbox"/> Oliveto consociato | <input type="checkbox"/> Oliveto sesto irregolare | <input type="checkbox"/> Seminativo | <input type="checkbox"/> Altro (*) |
| <input type="checkbox"/> Oliveto + orto | <input type="checkbox"/> Oliveto sesto regolare | | |

* Descrizione: _____

CARATTERISTICHE E DIMENSIONI DELLA PIANTA

L'albero ha un solo fusto? <input checked="" type="checkbox"/> SI <input type="checkbox"/> NO	La circonferenza del fusto è: <input checked="" type="checkbox"/> Intgra <input type="checkbox"/> frammentaria (**)	Diametro del tronco a m 1,30 dal suolo reale o stimato (**) <input checked="" type="checkbox"/> tra 70 e 100 cm *** <input type="checkbox"/> tra 100 e 200 cm <input type="checkbox"/> oltre 200 cm	*** La pianta viene segnalata per: <input type="checkbox"/> forma o portamento <input type="checkbox"/> valore storico-culturale <input type="checkbox"/> localizzazione particolare
*** Motivazione della segnalazione		_____ _____	

PERICOLI

<input type="checkbox"/> Cattiva coltivazione e manutenzione <input checked="" type="checkbox"/> Urbanizzazione ed edificazione <input type="checkbox"/> Abbandono	<input type="checkbox"/> Fuoco <input type="checkbox"/> Rischio di taglio <input type="checkbox"/> Altro: _____
--	---



Regione Puglia
Ass.to Ecologia
Ufficio Parchi

ELENCO DEGLI ULIVI MONUMENTALI - SCHEDA DI RILEVAMENTO -

L.R. 14/2007 – Art. 4

Codice identificativo

Foto Albero 688
Codice censimento
n. 0094983

Scheda n. 688

Data 28.11.2011

Rilevamento effettuato da:

Cognome CARRIERI Nome ERMANN0

Indirizzo, telefono, e-mail: Via Bellini, 49 – 72015 Fasano (BR)

Ente di appartenenza

DOVE SI TROVA LA PIANTA ?

Provincia FG BA BR TA LE Comune di: Fasano

Località/via ex. S.S. 16 Fasano-Ostuni

COORDINATE UTM WGS-84

Zona 33 x 34

Longitudine E: 17°22'26.52" Latitudine N: 40°49'39.36"

PROPRIETA'

Privata

Dati catastali - Foglio n.: 43 Particella n.: 45

Pubblica

Dati del proprietario DI BARI Genesis, Pasquale e Maddalena

IN CHE AMBIENTE SI TROVA?

Ambiente Urbano

Verde pubblico

Verde privato

Ambiente Extraurbano

Oliveto puro

Oliveto consociato

Oliveto + orto

Oliveto infinito

Oliveto sesto irregolare

Oliveto sesto regolare

Incolto

Seminativo

Ambienti naturali (*)

Altro (*)

* Descrizione: _____

CARATTERISTICHE E DIMENSIONI DELLA PIANTA

L'albero ha un solo fusto?

SI

NO

La circonferenza del fusto è:

Intgra

frammentaria (**)

Diametro del tronco a m 1,30 dal suolo reale o stimato (**)

tra 70 e 100 cm ***

tra 100 e 200 cm

oltre 200 cm

*** La pianta viene segnalata per:

forma o portamento

valore storico-culturale

localizzazione particolare

*** Motivazione della segnalazione

PERICOLI

Cattiva coltivazione e manutenzione


Urbanizzazione ed edificazione

Abbandono

Fuoco

Rischio di taglio

Altro: _____



Regione Puglia
Ass.to Ecologia
Ufficio Parchi

ELENCO DEGLI ULIVI MONUMENTALI - SCHEDA DI RILEVAMENTO -

L.R. 14/2007 - Art. 4

Codice identificativo

Foto Albero 699
Codice censimento
n. 0095314

Scheda n. 689

Data 28.11.2011

Rilevamento effettuato da:

Cognome CARRIERI Nome ERMANN0

Indirizzo, telefono, e-mail: Via Bellini, 49 - 72015 Fasano (BR)

Ente di appartenenza

DOVE SI TROVA LA PIANTA ?

Provincia FG BA BR TA LE Comune di: Fasano

Località/via ex. S.S. 16 Fasano-Ostuni

COORDINATE UTM WGS-84

Zona 33 x 34

Longitudine E: 17°22'26.20" Latitudine N: 40°49'38.73"

PROPRIETA'

Privata

Dati catastali - Foglio n.: 43 Particella n.: 45

Pubblica

Dati del proprietario DI BARI Genesis, Pasquale e Maddalena

IN CHE AMBIENTE SI TROVA?

Ambiente Urbano

Verde pubblico

Verde privato

Ambiente Extraurbano

Oliveto puro

Oliveto consociato

Oliveto + orto

Oliveto infinito

Oliveto sesto irregolare

Oliveto sesto regolare

Incolto

Seminativo

Ambienti naturali (*)

Altro (*)

* Descrizione: _____

CARATTERISTICHE E DIMENSIONI DELLA PIANTA

L'albero ha un solo fusto?

SI

NO

La circonferenza del fusto è:

Integra

frammentaria (**)

Diametro del tronco a m 1,30 dal suolo reale o stimato (**)

tra 70 e 100 cm ***

tra 100 e 200 cm

oltre 200 cm

*** La pianta viene segnalata per:

forma o portamento

valore storico-culturale

localizzazione particolare

*** Motivazione della segnalazione

PERICOLI

Cattiva coltivazione e manutenzione


Urbanizzazione ed edificazione

Abbandono

Fuoco

Rischio di taglio

Altro: _____



Regione Puglia
Ass.to Ecologia
Ufficio Parchi

ELENCO DEGLI ULIVI MONUMENTALI - SCHEDA DI RILEVAMENTO -

L.R. 14/2007 - Art. 4

Codice identificativo

Foto Albero 700
Codice censimento
n. 0094268

Scheda n. 690

Data 28.11.2011

Rilevamento effettuato da:

Cognome CARRIERI Nome ERMANN0

Indirizzo, telefono, e-mail: Via Bellini, 49 - 72015 Fasano (BR)

Ente di appartenenza

DOVE SI TROVA LA PIANTA ?

Provincia FG BA BR TA LE Comune di: Fasano

Località/via ex. S.S. 16 Fasano-Ostuni

COORDINATE UTM WGS-84

Zona 33 x 34

Longitudine E: 17°22'20.27" Latitudine N: 40°49'41.63"

PROPRIETA'

Privata

Dati catastali - Foglio n.: 43 Particella n.: 770

Pubblica

Dati del proprietario CONVERSANO Tommaso

IN CHE AMBIENTE SI TROVA?

Ambiente Urbano

- Verde pubblico
 Verde privato

Ambiente Extraurbano

- Oliveto puro
 Oliveto consociato
 Oliveto + orto

- Oliveto infinito
 Oliveto sesto irregolare
 Oliveto sesto regolare

- Incolto
 Seminativo

- Ambienti naturali (*)
 Altro (*)


* Descrizione: _____

CARATTERISTICHE E DIMENSIONI DELLA PIANTA

L'albero ha un solo fusto? <input checked="" type="checkbox"/> SI <input type="checkbox"/> NO	La circonferenza del fusto è: <input checked="" type="checkbox"/> Intgra <input type="checkbox"/> frammentaria (**)	Diametro del tronco a m 1,30 dal suolo reale o stimato (**) <input checked="" type="checkbox"/> tra 70 e 100 cm *** <input type="checkbox"/> tra 100 e 200 cm <input type="checkbox"/> oltre 200 cm	*** La pianta viene segnalata per: <input type="checkbox"/> forma o portamento <input type="checkbox"/> valore storico-culturale <input type="checkbox"/> localizzazione particolare
*** Motivazione della segnalazione		_____	

PERICOLI

<input type="checkbox"/> Cattiva coltivazione e manutenzione	<input type="checkbox"/> Fuoco
<input checked="" type="checkbox"/> Urbanizzazione ed edificazione	<input type="checkbox"/> Rischio di taglio
<input type="checkbox"/> Abbandono	<input type="checkbox"/> Altro: _____



Regione Puglia
Ass.to Ecologia
Ufficio Parchi

ELENCO DEGLI ULIVI MONUMENTALI - SCHEDA DI RILEVAMENTO -

L.R. 14/2007 – Art. 4

Codice identificativo

Foto Albero 701
Codice censimento
n. 0095004

Scheda n. 691

Data 28.11.2011

Rilevamento effettuato da:

Cognome CARRIERI Nome ERMANN0

Indirizzo, telefono, e-mail: Via Bellini, 49 – 72015 Fasano (BR)

Ente di appartenenza

DOVE SI TROVA LA PIANTA ?

Provincia FG BA BR TA LE Comune di: Fasano

Località/via ex. S.S. 16 Fasano-Ostuni

COORDINATE UTM WGS-84

Zona 33 x 34

Longitudine E: 17°22'20.64" Latitudine N: 40°49'41.90"

PROPRIETA'

Privata

Dati catastali - Foglio n.: 43 Particella n.: 770

Pubblica

Dati del proprietario CONVERSANO Tommaso

IN CHE AMBIENTE SI TROVA?

Ambiente Urbano

Verde pubblico

Verde privato

Ambiente Extraurbano

Oliveto puro

Oliveto consociato

Oliveto + orto

Oliveto infinito

Oliveto sesto irregolare

Oliveto sesto regolare

Incolto

Seminativo

Ambienti naturali (*)

Altro (*)

* Descrizione: _____

CARATTERISTICHE E DIMENSIONI DELLA PIANTA

L'albero ha un solo fusto?

SI

NO

La circonferenza del fusto è:

Intgra

frammentaria (**)

Diametro del tronco a m 1,30 dal suolo reale o stimato (**)

tra 70 e 100 cm ***

tra 100 e 200 cm

oltre 200 cm

*** La pianta viene segnalata per:

forma o portamento

valore storico-culturale

localizzazione particolare

*** Motivazione della segnalazione

PERICOLI

Cattiva coltivazione e manutenzione


Urbanizzazione ed edificazione

Abbandono

Fuoco

Rischio di taglio

Altro: _____



Regione Puglia
Ass.to Ecologia
Ufficio Parchi

ELENCO DEGLI ULIVI MONUMENTALI - SCHEDA DI RILEVAMENTO -

L.R. 14/2007 - Art. 4

Codice identificativo

Foto Albero 702
Codice censimento
n. 0094463

Scheda n. 692

Data 28.11.2011

Rilevamento effettuato da:

Cognome CARRIERI Nome ERMANN0

Indirizzo, telefono, e-mail: Via Bellini, 49 - 72015 Fasano (BR)

Ente di appartenenza

DOVE SI TROVA LA PIANTA ?

Provincia FG BA BR TA LE Comune di: Fasano

Località/via ex. S.S. 16 Fasano-Ostuni

COORDINATE UTM WGS-84

Zona 33 x 34

Longitudine E: 17°22'21.11" Latitudine N: 40°49'42.03"

PROPRIETA'

Privata

Dati catastali - Foglio n.: 43 Particella n.: 770

Pubblica

Dati del proprietario CONVERSANO Tommaso

IN CHE AMBIENTE SI TROVA?

Ambiente Urbano

- Verde pubblico
 Verde privato

Ambiente Extraurbano

- Oliveto puro
 Oliveto consociato
 Oliveto + orto

- Oliveto infinito
 Oliveto sesto irregolare
 Oliveto sesto regolare

- Incolto
 Seminativo

- Ambienti naturali (*)
 Altro (*)

* Descrizione: _____

CARATTERISTICHE E DIMENSIONI DELLA PIANTA

L'albero ha un solo fusto? <input checked="" type="checkbox"/> SI <input type="checkbox"/> NO	La circonferenza del fusto è: <input type="checkbox"/> Intgra <input checked="" type="checkbox"/> frammentaria (**)	Diametro del tronco a m 1,30 dal suolo reale o stimato (**) <input type="checkbox"/> tra 70 e 100 cm *** <input checked="" type="checkbox"/> tra 100 e 200 cm <input type="checkbox"/> oltre 200 cm	*** La pianta viene segnalata per: <input type="checkbox"/> forma o portamento <input type="checkbox"/> valore storico-culturale <input type="checkbox"/> localizzazione particolare
---	---	--	---

*** Motivazione della segnalazione

PERICOLI

<input type="checkbox"/> Cattiva coltivazione e manutenzione	<input type="checkbox"/> Fuoco
<input checked="" type="checkbox"/> Urbanizzazione ed edificazione	<input type="checkbox"/> Rischio di taglio
<input type="checkbox"/> Abbandono	<input type="checkbox"/> Altro: _____



Regione Puglia
Ass.to Ecologia
Ufficio Parchi

ELENCO DEGLI ULIVI MONUMENTALI - SCHEDA DI RILEVAMENTO -

L.R. 14/2007 - Art. 4

Codice identificativo

Foto Albero 703
Codice censimento
n. 0094984

Scheda n. 693

Data 28.11.2011

Rilevamento effettuato da:

Cognome CARRIERI Nome ERMANN0

Indirizzo, telefono, e-mail: Via Bellini, 49 - 72015 Fasano (BR)

Ente di appartenenza

DOVE SI TROVA LA PIANTA ?

Provincia FG BA BR TA LE Comune di: Fasano

Località/via ex. S.S. 16 Fasano-Ostuni

COORDINATE UTM WGS-84

Zona 33 x 34

Longitudine E: 17°22'21.98" Latitudine N: 40°49'42.50"

PROPRIETA'

Privata

Dati catastali - Foglio n.: 43 Particella n.: 54

Pubblica

Dati del proprietario COLUCCI Pietro

IN CHE AMBIENTE SI TROVA?

Ambiente Urbano

Verde pubblico

Verde privato

Ambiente Extraurbano

Oliveto puro

Oliveto consociato

Oliveto + orto

Oliveto infinito

Oliveto sesto irregolare

Oliveto sesto regolare

Incolto

Seminativo

Ambienti naturali (*)

Altro (*)

* Descrizione: _____

CARATTERISTICHE E DIMENSIONI DELLA PIANTA

L'albero ha un solo fusto?

SI

NO

La circonferenza del fusto è:

Intgra

frammentaria (**)

Diametro del tronco a m 1,30 dal suolo reale o stimato (**)

tra 70 e 100 cm ***

tra 100 e 200 cm

oltre 200 cm

*** La pianta viene segnalata per:

forma o portamento

valore storico-culturale

localizzazione particolare

*** Motivazione della segnalazione

PERICOLI

Cattiva coltivazione e manutenzione


Urbanizzazione ed edificazione

Abbandono

Fuoco

Rischio di taglio

Altro: _____



Regione Puglia
Ass.to Ecologia
Ufficio Parchi

ELENCO DEGLI ULIVI MONUMENTALI - SCHEDA DI RILEVAMENTO -

L.R. 14/2007 - Art. 4

Codice identificativo

Foto Albero 704
Codice censimento
n. 0094570

Scheda n. 694

Data 28.11.2011

Rilevamento effettuato da:

Cognome CARRIERI Nome ERMANN0

Indirizzo, telefono, e-mail: Via Bellini, 49 - 72015 Fasano (BR)

Ente di appartenenza

DOVE SI TROVA LA PIANTA ?

Provincia FG BA BR TA LE Comune di: Fasano

Località/via ex. S.S. 16 Fasano-Ostuni

COORDINATE UTM WGS-84

Zona 33 x 34

Longitudine E: 17°22'24.29" Latitudine N: 40°49'43.21"

PROPRIETA'

Privata

Dati catastali - Foglio n.: 43 Particella n.: 54

Pubblica

Dati del proprietario COLUCCI Pietro

IN CHE AMBIENTE SI TROVA?

Ambiente Urbano

- Verde pubblico
 Verde privato

Ambiente Extraurbano

- Oliveto puro
 Oliveto consociato
 Oliveto + orto

- Oliveto infinito
 Oliveto sesto irregolare
 Oliveto sesto regolare

- Incolto
 Seminativo

- Ambienti naturali (*)
 Altro (*)

* Descrizione: _____

CARATTERISTICHE E DIMENSIONI DELLA PIANTA

L'albero ha un solo fusto?

- SI
 NO

La circonferenza del fusto è:

- Integra
 frammentaria (**)

Diametro del tronco a m 1,30 dal suolo reale o stimato (**)

- tra 70 e 100 cm ***
 tra 100 e 200 cm
 oltre 200 cm

*** La pianta viene segnalata per:


- forma o portamento
 valore storico-culturale
 localizzazione particolare

*** Motivazione della segnalazione

PERICOLI

- Cattiva coltivazione e manutenzione
 Urbanizzazione ed edificazione
 Abbandono

- Fuoco
 Rischio di taglio
 Altro: _____



Regione Puglia
Ass.to Ecologia
Ufficio Parchi

ELENCO DEGLI ULIVI MONUMENTALI - SCHEDA DI RILEVAMENTO -

L.R. 14/2007 - Art. 4

Codice identificativo

Foto Albero 705
Codice censimento
n. 0095325

Scheda n. 695

Data 28.11.2011

Rilevamento effettuato da:

Cognome CARRIERI Nome ERMANNIO

Indirizzo, telefono, e-mail: Via Bellini, 49 - 72015 Fasano (BR)

Ente di appartenenza

DOVE SI TROVA LA PIANTA ?

Provincia FG BA BR TA LE Comune di: Fasano

Località/via ex. S.S. 16 Fasano-Ostuni

COORDINATE UTM WGS-84

Zona 33 x 34

Longitudine E: 17°22'24.26" Latitudine N: 40°49'43.35"

PROPRIETA'

Privata

Dati catastali - Foglio n.: 43 Particella n.: 54

Pubblica

Dati del proprietario COLUCCI Pietro

IN CHE AMBIENTE SI TROVA?

Ambiente Urbano

- Verde pubblico
 Verde privato

Ambiente Extraurbano

- Oliveto puro
 Oliveto consociato
 Oliveto + orto

- Oliveto infinito
 Oliveto sesto irregolare
 Oliveto sesto regolare

- Incolto
 Seminativo

- Ambienti naturali (*)
 Altro (*)

* Descrizione: _____

CARATTERISTICHE E DIMENSIONI DELLA PIANTA

L'albero ha un solo fusto?

- SI
 NO

La circonferenza del fusto è:

- Intgra
 frammentaria (**)

Diametro del tronco a m 1,30 dal suolo reale o stimato (**)

- tra 70 e 100 cm ***
 tra 100 e 200 cm
 oltre 200 cm

*** La pianta viene segnalata per:


- forma o portamento
 valore storico-culturale
 localizzazione particolare

*** Motivazione della segnalazione

PERICOLI

- Cattiva coltivazione e manutenzione
 Urbanizzazione ed edificazione
 Abbandono

- Fuoco
 Rischio di taglio
 Altro: _____



Regione Puglia
Ass.to Ecologia
Ufficio Parchi

ELENCO DEGLI ULIVI MONUMENTALI - SCHEDA DI RILEVAMENTO -

L.R. 14/2007 – Art. 4

Codice identificativo

Foto Albero 706
Codice censimento
n. 0094597

Scheda n. 696

Data 28.11.2011

Rilevamento effettuato da:

Cognome CARRIERI Nome ERMANN0

Indirizzo, telefono, e-mail: Via Bellini, 49 – 72015 Fasano (BR)

Ente di appartenenza

DOVE SI TROVA LA PIANTA ?

Provincia FG BA BR TA LE Comune di: Fasano

Località/via ex. S.S. 16 Fasano-Ostuni

COORDINATE UTM WGS-84

Zona 33 x 34

Longitudine E: 17°22'25.78" Latitudine N: 40°49'43.85"

PROPRIETA'

Privata

Dati catastali - Foglio n.: 43 Particella n.: 139

Pubblica

Dati del proprietario L'ABBATE Lorenza, Maria Giovanna e Stefano

IN CHE AMBIENTE SI TROVA?

Ambiente Urbano

Verde pubblico

Verde privato

Ambiente Extraurbano

Oliveto puro

Oliveto consociato

Oliveto + orto

Oliveto infinito

Oliveto sesto irregolare

Oliveto sesto regolare

Incolto

Seminativo

Ambienti naturali (*)

Altro (*)

* Descrizione: _____

CARATTERISTICHE E DIMENSIONI DELLA PIANTA

L'albero ha un solo fusto?

SI

NO

La circonferenza del fusto è:

Integra

frammentaria (**)

Diametro del tronco a m 1,30 dal suolo reale o stimato (**)

tra 70 e 100 cm ***

tra 100 e 200 cm

oltre 200 cm

*** La pianta viene segnalata per:

forma o portamento

valore storico-culturale

localizzazione particolare

*** Motivazione della segnalazione

PERICOLI

Cattiva coltivazione e manutenzione

Urbanizzazione ed edificazione

Abbandono

Fuoco

Rischio di taglio

Altro: _____



Regione Puglia
Ass.to Ecologia
Ufficio Parchi

ELENCO DEGLI ULIVI MONUMENTALI - SCHEDA DI RILEVAMENTO -

L.R. 14/2007 - Art. 4

Codice identificativo

Foto Albero 707
Codice censimento
n. 0094399

Scheda n. 697

Data 28.11.2011

Rilevamento effettuato da:

Cognome CARRIERI Nome ERMANN0

Indirizzo, telefono, e-mail: Via Bellini, 49 - 72015 Fasano (BR)

Ente di appartenenza

DOVE SI TROVA LA PIANTA ?

Provincia FG BA BR TA LE Comune di: Fasano

Località/via ex. S.S. 16 Fasano-Ostuni

COORDINATE UTM WGS-84

Zona 33 x 34

Longitudine E: 17°22'26.33" Latitudine N: 40°49'44.14"

PROPRIETA'

Privata

Dati catastali - Foglio n.: 43 Particella n.: 139

Pubblica

Dati del proprietario L'ABBATE Lorenza, Maria Giovanna e Stefano

IN CHE AMBIENTE SI TROVA?

Ambiente Urbano

- Verde pubblico
 Verde privato

Ambiente Extraurbano

- Oliveto puro
 Oliveto consociato
 Oliveto + orto

- Oliveto infinito
 Oliveto sesto irregolare
 Oliveto sesto regolare

- Incolto
 Seminativo

- Ambienti naturali (*)
 Altro (*)

* Descrizione: _____

CARATTERISTICHE E DIMENSIONI DELLA PIANTA

L'albero ha un solo fusto? <input checked="" type="checkbox"/> SI <input type="checkbox"/> NO	La circonferenza del fusto è: <input type="checkbox"/> Integra <input checked="" type="checkbox"/> frammentaria (**)	Diametro del tronco a m 1,30 dal suolo reale o stimato (**) <input checked="" type="checkbox"/> tra 70 e 100 cm *** <input type="checkbox"/> tra 100 e 200 cm <input type="checkbox"/> oltre 200 cm	*** La pianta viene segnalata per: <input type="checkbox"/> forma o portamento <input type="checkbox"/> valore storico-culturale <input type="checkbox"/> localizzazione particolare
*** Motivazione della segnalazione		_____	

PERICOLI

<input type="checkbox"/> Cattiva coltivazione e manutenzione	<input type="checkbox"/> Fuoco
<input checked="" type="checkbox"/> Urbanizzazione ed edificazione	<input type="checkbox"/> Rischio di taglio
<input type="checkbox"/> Abbandono	<input type="checkbox"/> Altro: _____



Regione Puglia
Ass.to Ecologia
Ufficio Parchi

ELENCO DEGLI ULIVI MONUMENTALI - SCHEDA DI RILEVAMENTO -

L.R. 14/2007 – Art. 4

Codice identificativo

Foto Albero 708
Codice censimento
n. 0094117

Scheda n. 698

Data 28.11.2011

Rilevamento effettuato da:

Cognome CARRIERI Nome ERMANN0

Indirizzo, telefono, e-mail: Via Bellini, 49 – 72015 Fasano (BR)

Ente di appartenenza

DOVE SI TROVA LA PIANTA ?

Provincia FG BA BR TA LE Comune di: Fasano

Località/via ex. S.S. 16 Fasano-Ostuni

COORDINATE UTM WGS-84

Zona 33 x 34

Longitudine E: 17°22'26.94" Latitudine N: 40°49'44.35"

PROPRIETA'

Privata

Dati catastali - Foglio n.: 43 Particella n.: 139

Pubblica

Dati del proprietario L'ABBATE Lorenza, Maria Giovanna e Stefano

IN CHE AMBIENTE SI TROVA?

Ambiente Urbano

- Verde pubblico
 Verde privato

Ambiente Extraurbano

- Oliveto puro
 Oliveto consociato
 Oliveto + orto

- Oliveto infinito
 Oliveto sesto irregolare
 Oliveto sesto regolare

- Incolto
 Seminativo

- Ambienti naturali (*)
 Altro (*)


* Descrizione: _____

CARATTERISTICHE E DIMENSIONI DELLA PIANTA

L'albero ha un solo fusto? <input checked="" type="checkbox"/> SI <input type="checkbox"/> NO	La circonferenza del fusto è: <input checked="" type="checkbox"/> Intgra <input type="checkbox"/> frammentaria (**)	Diametro del tronco a m 1,30 dal suolo reale o stimato (**) <input type="checkbox"/> tra 70 e 100 cm *** <input checked="" type="checkbox"/> tra 100 e 200 cm <input type="checkbox"/> oltre 200 cm	*** La pianta viene segnalata per: <input type="checkbox"/> forma o portamento <input type="checkbox"/> valore storico-culturale <input type="checkbox"/> localizzazione particolare
*** Motivazione della segnalazione		_____	

PERICOLI

<input type="checkbox"/> Cattiva coltivazione e manutenzione	<input type="checkbox"/> Fuoco
<input checked="" type="checkbox"/> Urbanizzazione ed edificazione	<input type="checkbox"/> Rischio di taglio
<input type="checkbox"/> Abbandono	<input type="checkbox"/> Altro: _____



Regione Puglia
Ass.to Ecologia
Ufficio Parchi

ELENCO DEGLI ULIVI MONUMENTALI - SCHEDA DI RILEVAMENTO -

L.R. 14/2007 – Art. 4

Codice identificativo

Foto Albero 709
Codice censimento
n. 0094497

Scheda n. 699

Data 28.11.2011

Rilevamento effettuato da:

Cognome CARRIERI Nome ERMANN0

Indirizzo, telefono, e-mail: Via Bellini, 49 – 72015 Fasano (BR)

Ente di appartenenza

DOVE SI TROVA LA PIANTA ?

Provincia FG BA BR TA LE Comune di: Fasano

Località/via ex. S.S. 16 Fasano-Ostuni

COORDINATE UTM WGS-84

Zona 33 x 34

Longitudine E: 17°22'14.99" Latitudine N: 40°49'41.80"

PROPRIETA'

Privata

Dati catastali - Foglio n.: 43 Particella n.: 1770

Pubblica

Dati del proprietario COFANO Carlo, Caterina e Luigi

IN CHE AMBIENTE SI TROVA?

Ambiente Urbano

- Verde pubblico
 Verde privato

Ambiente Extraurbano

- Oliveto puro
 Oliveto consociato
 Oliveto + orto

- Oliveto infinito
 Oliveto sesto irregolare
 Oliveto sesto regolare

- Incolto
 Seminativo

- Ambienti naturali (*)
 Altro (*)

* Descrizione: _____

CARATTERISTICHE E DIMENSIONI DELLA PIANTA

L'albero ha un solo fusto?

- SI
 NO

La circonferenza del fusto è:

- Integra
 frammentaria (**)

Diametro del tronco a m 1,30 dal suolo reale o stimato (**)

- tra 70 e 100 cm ***
 tra 100 e 200 cm
 oltre 200 cm

*** La pianta viene segnalata per:


- forma o portamento
 valore storico-culturale
 localizzazione particolare

*** Motivazione della segnalazione

PERICOLI

- Cattiva coltivazione e manutenzione
 Urbanizzazione ed edificazione
 Abbandono

- Fuoco
 Rischio di taglio
 Altro: _____



Regione Puglia
Ass.to Ecologia
Ufficio Parchi

ELENCO DEGLI ULIVI MONUMENTALI - SCHEDA DI RILEVAMENTO -

L.R. 14/2007 - Art. 4

Codice identificativo

Foto Albero 710
Codice censimento
n. 0094883

Scheda n. 700

Data 28.11.2011

Rilevamento effettuato da:

Cognome CARRIERI Nome ERMANN0

Indirizzo, telefono, e-mail: Via Bellini, 49 - 72015 Fasano (BR)

Ente di appartenenza

DOVE SI TROVA LA PIANTA ?

Provincia FG BA BR TA LE Comune di: Fasano

Località/via ex. S.S. 16 Fasano-Ostuni

COORDINATE UTM WGS-84

Zona 33 x 34

Longitudine E: 17°22'15.24" Latitudine N: 40°49'41.51"

PROPRIETA'

Privata

Dati catastali - Foglio n.: 43 Particella n.: 1770

Pubblica

Dati del proprietario COFANO Carlo, Caterina e Luigi

IN CHE AMBIENTE SI TROVA?

Ambiente Urbano

- Verde pubblico
 Verde privato

Ambiente Extraurbano

- Oliveto puro
 Oliveto consociato
 Oliveto + orto

- Oliveto infinito
 Oliveto sesto irregolare
 Oliveto sesto regolare

- Incolto
 Seminativo

- Ambienti naturali (*)
 Altro (*)


* Descrizione: _____

CARATTERISTICHE E DIMENSIONI DELLA PIANTA

L'albero ha un solo fusto? <input checked="" type="checkbox"/> SI <input type="checkbox"/> NO	La circonferenza del fusto è: <input type="checkbox"/> Intgra <input checked="" type="checkbox"/> frammentaria (**)	Diametro del tronco a m 1,30 dal suolo reale o stimato (**) <input checked="" type="checkbox"/> tra 70 e 100 cm *** <input type="checkbox"/> tra 100 e 200 cm <input type="checkbox"/> oltre 200 cm	*** La pianta viene segnalata per: <input type="checkbox"/> forma o portamento <input type="checkbox"/> valore storico-culturale <input type="checkbox"/> localizzazione particolare
*** Motivazione della segnalazione		_____	

PERICOLI

<input type="checkbox"/> Cattiva coltivazione e manutenzione	<input type="checkbox"/> Fuoco
<input checked="" type="checkbox"/> Urbanizzazione ed edificazione	<input type="checkbox"/> Rischio di taglio
<input type="checkbox"/> Abbandono	<input type="checkbox"/> Altro: _____



Regione Puglia
Ass.to Ecologia
Ufficio Parchi

ELENCO DEGLI ULIVI MONUMENTALI - SCHEDA DI RILEVAMENTO -

L.R. 14/2007 - Art. 4

Codice identificativo

Foto Albero 711
Codice censimento
n. 0095269

Scheda n. 701

Data 28.11.2011

Rilevamento effettuato da:

Cognome CARRIERI Nome ERMANN0

Indirizzo, telefono, e-mail: Via Bellini, 49 - 72015 Fasano (BR)

Ente di appartenenza

DOVE SI TROVA LA PIANTA ?

Provincia FG BA BR TA LE Comune di: Fasano

Località/via ex. S.S. 16 Fasano-Ostuni

COORDINATE UTM WGS-84

Zona 33 x 34

Longitudine E: 17°22'16.49" Latitudine N: 40°49'40.90"

PROPRIETA'

Privata

Dati catastali - Foglio n.: 43 Particella n.: 1770

Pubblica

Dati del proprietario COFANO Carlo, Caterina e Luigi

IN CHE AMBIENTE SI TROVA?

Ambiente Urbano

- Verde pubblico
 Verde privato

Ambiente Extraurbano

- Oliveto puro
 Oliveto consociato
 Oliveto + orto

- Oliveto infinito
 Oliveto sesto irregolare
 Oliveto sesto regolare

- Incolto
 Seminativo

- Ambienti naturali (*)
 Altro (*)

* Descrizione: _____

CARATTERISTICHE E DIMENSIONI DELLA PIANTA

L'albero ha un solo fusto?

- SI
 NO

La circonferenza del fusto è:

- Integra
 frammentaria (**)

Diametro del tronco a m 1,30 dal suolo reale o stimato (**)

- tra 70 e 100 cm ***
 tra 100 e 200 cm
 oltre 200 cm

*** La pianta viene segnalata per:


- forma o portamento
 valore storico-culturale
 localizzazione particolare

*** Motivazione della segnalazione

PERICOLI

- Cattiva coltivazione e manutenzione
 Urbanizzazione ed edificazione
 Abbandono

- Fuoco
 Rischio di taglio
 Altro: _____



Regione Puglia
Ass.to Ecologia
Ufficio Parchi

ELENCO DEGLI ULIVI MONUMENTALI - SCHEDA DI RILEVAMENTO -

L.R. 14/2007 - Art. 4

Codice identificativo

Foto Albero 712
Codice censimento
n. 0094675

Scheda n. 702

Data 28.11.2011

Rilevamento effettuato da:

Cognome CARRIERI Nome ERMANN0

Indirizzo, telefono, e-mail: Via Bellini, 49 - 72015 Fasano (BR)

Ente di appartenenza

DOVE SI TROVA LA PIANTA ?

Provincia FG BA BR TA LE Comune di: Fasano

Località/via ex. S.S. 16 Fasano-Ostuni

COORDINATE UTM WGS-84

Zona 33 x 34

Longitudine E: 17°22'17.08" Latitudine N: 40°49'40.54"

PROPRIETA'

Privata

Dati catastali - Foglio n.: 43 Particella n.: 1770

Pubblica

Dati del proprietario COFANO Carlo, Caterina e Luigi

IN CHE AMBIENTE SI TROVA?

Ambiente Urbano

Verde pubblico

Verde privato

Ambiente Extraurbano

Oliveto puro

Oliveto consociato

Oliveto + orto

Oliveto infinito

Oliveto sesto irregolare

Oliveto sesto regolare

Incolto

Seminativo

Ambienti naturali (*)

Altro (*)

* Descrizione: _____

CARATTERISTICHE E DIMENSIONI DELLA PIANTA

L'albero ha un solo fusto?

SI

NO

La circonferenza del fusto è:

Intgra

frammentaria (**)

Diametro del tronco a m 1,30 dal suolo reale o stimato (**)

tra 70 e 100 cm ***

tra 100 e 200 cm

oltre 200 cm

*** La pianta viene segnalata per:

forma o portamento

valore storico-culturale

localizzazione particolare

*** Motivazione della segnalazione

PERICOLI

Cattiva coltivazione e manutenzione


Urbanizzazione ed edificazione

Abbandono

Fuoco

Rischio di taglio

Altro: _____



Regione Puglia
Ass.to Ecologia
Ufficio Parchi

ELENCO DEGLI ULIVI MONUMENTALI - SCHEDA DI RILEVAMENTO -

L.R. 14/2007 - Art. 4

Codice identificativo

Foto Albero 713
Codice censimento
n. -----

Scheda n. 703

Data 28.11.2011

Rilevamento effettuato da:

Cognome CARRIERI Nome ERMANN0

Indirizzo, telefono, e-mail: Via Bellini, 49 - 72015 Fasano (BR)

Ente di appartenenza

DOVE SI TROVA LA PIANTA ?

Provincia FG BA BR TA LE Comune di: Fasano

Località/via ex. S.S. 16 Fasano-Ostuni

COORDINATE UTM WGS-84

Zona 33 x 34

Longitudine E: 17°22'17.26" Latitudine N: 40°49'40.41"

PROPRIETA'

Privata

Dati catastali - Foglio n.: 43 Particella n.: 1770

Pubblica

Dati del proprietario COFANO Carlo, Caterina e Luigi

IN CHE AMBIENTE SI TROVA?

Ambiente Urbano

Verde pubblico

Verde privato

Ambiente Extraurbano

Oliveto puro

Oliveto consociato

Oliveto + orto

Oliveto infinito

Oliveto sesto irregolare

Oliveto sesto regolare

Incolto

Seminativo

Ambienti naturali (*)

Altro (*)

* Descrizione: _____

CARATTERISTICHE E DIMENSIONI DELLA PIANTA

L'albero ha un solo fusto?

SI

NO

La circonferenza del fusto è:

Intera

frammentaria (**)

Diametro del tronco a m 1,30 dal suolo reale o stimato (**)

tra 70 e 100 cm ***

tra 100 e 200 cm

oltre 200 cm

*** La pianta viene segnalata per:

forma o portamento

valore storico-culturale

localizzazione particolare

*** Motivazione della segnalazione

PERICOLI

Cattiva coltivazione e manutenzione


Urbanizzazione ed edificazione

Abbandono

Fuoco

Rischio di taglio

Altro: _____



Regione Puglia
Ass.to Ecologia
Ufficio Parchi

ELENCO DEGLI ULIVI MONUMENTALI - SCHEDA DI RILEVAMENTO -

L.R. 14/2007 - Art. 4

Codice identificativo

Foto Albero 714
Codice censimento
n. -----

Scheda n. 704

Data 28.11.2011

Rilevamento effettuato da:

Cognome CARRIERI Nome ERMANN0

Indirizzo, telefono, e-mail: Via Bellini, 49 - 72015 Fasano (BR)

Ente di appartenenza

DOVE SI TROVA LA PIANTA ?

Provincia FG BA BR TA LE Comune di: Fasano

Località/via ex. S.S. 16 Fasano-Ostuni

COORDINATE UTM WGS-84

Zona 33 x 34

Longitudine E: 17°22'16.93" Latitudine N: 40°49'40.28"

PROPRIETA'

Privata

Dati catastali - Foglio n.: 43 Particella n.: 1770

Pubblica

Dati del proprietario COFANO Carlo, Caterina e Luigi

IN CHE AMBIENTE SI TROVA?

Ambiente Urbano

- Verde pubblico
 Verde privato

Ambiente Extraurbano

- Oliveto puro
 Oliveto consociato
 Oliveto + orto

- Oliveto infinito
 Oliveto sesto irregolare
 Oliveto sesto regolare

- Incolto
 Seminativo

- Ambienti naturali (*)
 Altro (*)


* Descrizione: _____

CARATTERISTICHE E DIMENSIONI DELLA PIANTA

L'albero ha un solo fusto? <input checked="" type="checkbox"/> SI <input type="checkbox"/> NO	La circonferenza del fusto è: <input checked="" type="checkbox"/> Intgra <input type="checkbox"/> frammentaria (**)	Diametro del tronco a m 1,30 dal suolo reale o stimato (**) <input checked="" type="checkbox"/> tra 70 e 100 cm *** <input type="checkbox"/> tra 100 e 200 cm <input type="checkbox"/> oltre 200 cm	*** La pianta viene segnalata per: <input type="checkbox"/> forma o portamento <input type="checkbox"/> valore storico-culturale <input type="checkbox"/> localizzazione particolare
*** Motivazione della segnalazione		_____	

PERICOLI

<input type="checkbox"/> Cattiva coltivazione e manutenzione	<input type="checkbox"/> Fuoco
<input checked="" type="checkbox"/> Urbanizzazione ed edificazione	<input type="checkbox"/> Rischio di taglio
<input type="checkbox"/> Abbandono	<input type="checkbox"/> Altro: _____



Regione Puglia
Ass.to Ecologia
Ufficio Parchi

ELENCO DEGLI ULIVI MONUMENTALI - SCHEDA DI RILEVAMENTO -

L.R. 14/2007 - Art. 4

Codice identificativo

Foto Albero 715
Codice censimento
n. 0095239

Scheda n. 705

Data 28.11.2011

Rilevamento effettuato da:

Cognome CARRIERI Nome ERMANN0

Indirizzo, telefono, e-mail: Via Bellini, 49 - 72015 Fasano (BR)

Ente di appartenenza

DOVE SI TROVA LA PIANTA ?

Provincia FG BA BR TA LE Comune di: Fasano

Località/via ex. S.S. 16 Fasano-Ostuni

COORDINATE UTM WGS-84

Zona 33 x 34

Longitudine E: 17°22'18.62" Latitudine N: 40°49'39.66"

PROPRIETA'

Privata

Dati catastali - Foglio n.: 43 Particella n.: 20

Pubblica

Dati del proprietario DE LUCA Sebastiano

IN CHE AMBIENTE SI TROVA?

Ambiente Urbano

Verde pubblico

Verde privato

Ambiente Extraurbano

Oliveto puro

Oliveto consociato

Oliveto + orto

Oliveto infinito

Oliveto sesto irregolare

Oliveto sesto regolare

Incolto

Seminativo

Ambienti naturali (*)

Altro (*)

* Descrizione: _____

CARATTERISTICHE E DIMENSIONI DELLA PIANTA

L'albero ha un solo fusto?

SI

NO

La circonferenza del fusto è:

Integra

frammentaria (**)

Diametro del tronco a m 1,30 dal suolo reale o stimato (**)

tra 70 e 100 cm ***

tra 100 e 200 cm

oltre 200 cm

*** La pianta viene segnalata per:

forma o portamento

valore storico-culturale

localizzazione particolare

*** Motivazione della segnalazione

PERICOLI

Cattiva coltivazione e manutenzione

Urbanizzazione ed edificazione

Abbandono

Fuoco

Rischio di taglio

Altro: _____



Regione Puglia
Ass.to Ecologia
Ufficio Parchi

ELENCO DEGLI ULIVI MONUMENTALI - SCHEDA DI RILEVAMENTO -

L.R. 14/2007 – Art. 4

Codice identificativo

Foto Albero 716
Codice censimento
n. 0095417

Scheda n. 706

Data 28.11.2011

Rilevamento effettuato da:

Cognome CARRIERI Nome ERMANN0

Indirizzo, telefono, e-mail: Via Bellini, 49 – 72015 Fasano (BR)

Ente di appartenenza

DOVE SI TROVA LA PIANTA ?

Provincia FG BA BR TA LE Comune di: Fasano

Località/via ex. S.S. 16 Fasano-Ostuni

COORDINATE UTM WGS-84

Zona 33 x 34

Longitudine E: 17°22'19.16" Latitudine N: 40°49'39.55"

PROPRIETA'

Privata

Dati catastali - Foglio n.: 43 Particella n.: 20

Pubblica

Dati del proprietario DE LUCA Sebastiano

IN CHE AMBIENTE SI TROVA?

Ambiente Urbano

Verde pubblico

Verde privato

Ambiente Extraurbano

Oliveto puro

Oliveto consociato

Oliveto + orto

Oliveto infinito

Oliveto sesto irregolare

Oliveto sesto regolare

Incolto

Seminativo

Ambienti naturali (*)

Altro (*)

* Descrizione: _____

CARATTERISTICHE E DIMENSIONI DELLA PIANTA

L'albero ha un solo fusto?

SI

NO

La circonferenza del fusto è:

Intera

frammentaria (**)

Diametro del tronco a m 1,30 dal suolo reale o stimato (**)

tra 70 e 100 cm ***

tra 100 e 200 cm

oltre 200 cm

*** La pianta viene segnalata per:

forma o portamento

valore storico-culturale

localizzazione particolare

*** Motivazione della segnalazione

PERICOLI

Cattiva coltivazione e manutenzione


Urbanizzazione ed edificazione

Abbandono

Fuoco

Rischio di taglio

Altro: _____



Regione Puglia
Ass.to Ecologia
Ufficio Parchi

ELENCO DEGLI ULIVI MONUMENTALI - SCHEDA DI RILEVAMENTO -

L.R. 14/2007 - Art. 4

Codice identificativo

Foto Albero 717
Codice censimento
n. 0095308

Scheda n. 707

Data 28.11.2011

Rilevamento effettuato da:

Cognome CARRIERI Nome ERMANN0

Indirizzo, telefono, e-mail: Via Bellini, 49 - 72015 Fasano (BR)

Ente di appartenenza

DOVE SI TROVA LA PIANTA ?

Provincia FG BA BR TA LE Comune di: Fasano

Località/via ex. S.S. 16 Fasano-Ostuni

COORDINATE UTM WGS-84

Zona 33 x 34

Longitudine E: 17°22'19.48" Latitudine N: 40°49'39.09"

PROPRIETA'

Privata

Dati catastali - Foglio n.: 43 Particella n.: 20

Pubblica

Dati del proprietario DE LUCA Sebastiano

IN CHE AMBIENTE SI TROVA?

Ambiente Urbano

Verde pubblico

Verde privato

Ambiente Extraurbano

Oliveto puro

Oliveto consociato

Oliveto + orto

Oliveto infinito

Oliveto sesto irregolare

Oliveto sesto regolare

Incolto

Seminativo

Ambienti naturali (*)

Altro (*)

* Descrizione: _____

CARATTERISTICHE E DIMENSIONI DELLA PIANTA

L'albero ha un solo fusto?

SI

NO

La circonferenza del fusto è:

Intgra

frammentaria (**)

Diametro del tronco a m 1,30 dal suolo reale o stimato (**)

tra 70 e 100 cm ***

tra 100 e 200 cm

oltre 200 cm

*** La pianta viene segnalata per:

forma o portamento

valore storico-culturale

localizzazione particolare

*** Motivazione della segnalazione

PERICOLI

Cattiva coltivazione e manutenzione


Urbanizzazione ed edificazione

Abbandono

Fuoco

Rischio di taglio

Altro: _____



Regione Puglia
Ass.to Ecologia
Ufficio Parchi

ELENCO DEGLI ULIVI MONUMENTALI - SCHEDA DI RILEVAMENTO -

L.R. 14/2007 – Art. 4

Codice identificativo

Foto Albero 718
Codice censimento
n. 0076971

Scheda n. 708

Data 28.11.2011

Rilevamento effettuato da:

Cognome CARRIERI Nome ERMANN0

Indirizzo, telefono, e-mail: Via Bellini, 49 – 72015 Fasano (BR)

Ente di appartenenza

DOVE SI TROVA LA PIANTA ?

Provincia FG BA BR TA LE Comune di: Fasano

Località/via ex. S.S. 16 Fasano-Ostuni

COORDINATE UTM WGS-84

Zona 33 x 34

Longitudine E: 17°22'22.02" Latitudine N: 40°49'37.90"

PROPRIETA'

Privata

Dati catastali - Foglio n.: 43 Particella n.: 23

Pubblica

Dati del proprietario MARTINELLI Giuseppe, Giovanna e Maria

IN CHE AMBIENTE SI TROVA?

Ambiente Urbano

- Verde pubblico
 Verde privato

Ambiente Extraurbano

- | | | | |
|--|---|-------------------------------------|--|
| <input checked="" type="checkbox"/> Oliveto puro | <input type="checkbox"/> Oliveto infinito | <input type="checkbox"/> Incolto | <input type="checkbox"/> Ambienti naturali (*) |
| <input type="checkbox"/> Oliveto consociato | <input type="checkbox"/> Oliveto sesto irregolare | <input type="checkbox"/> Seminativo | <input type="checkbox"/> Altro (*) |
| <input type="checkbox"/> Oliveto + orto | <input type="checkbox"/> Oliveto sesto regolare | | |

* Descrizione: _____

CARATTERISTICHE E DIMENSIONI DELLA PIANTA

L'albero ha un solo fusto? <input checked="" type="checkbox"/> SI <input type="checkbox"/> NO	La circonferenza del fusto è: <input checked="" type="checkbox"/> Intgra <input type="checkbox"/> frammentaria (**)	Diametro del tronco a m 1,30 dal suolo reale o stimato (**) <input type="checkbox"/> tra 70 e 100 cm *** <input checked="" type="checkbox"/> tra 100 e 200 cm <input type="checkbox"/> oltre 200 cm	*** La pianta viene segnalata per: <input type="checkbox"/> forma o portamento <input type="checkbox"/> valore storico-culturale <input type="checkbox"/> localizzazione particolare
*** Motivazione della segnalazione		_____ _____	

PERICOLI

<input type="checkbox"/> Cattiva coltivazione e manutenzione <input checked="" type="checkbox"/> Urbanizzazione ed edificazione <input type="checkbox"/> Abbandono	<input type="checkbox"/> Fuoco <input type="checkbox"/> Rischio di taglio <input type="checkbox"/> Altro: _____
--	---



Regione Puglia
Ass.to Ecologia
Ufficio Parchi

ELENCO DEGLI ULIVI MONUMENTALI - SCHEDA DI RILEVAMENTO -

L.R. 14/2007 - Art. 4

Codice identificativo

Foto Albero 719
Codice censimento
n. -----

Scheda n. 709

Data 28.11.2011

Rilevamento effettuato da:

Cognome CARRIERI Nome ERMANNIO

Indirizzo, telefono, e-mail: Via Bellini, 49 - 72015 Fasano (BR)

Ente di appartenenza

DOVE SI TROVA LA PIANTA ?

Provincia FG BA BR TA LE Comune di: Fasano

Località/via ex. S.S. 16 Fasano-Ostuni

COORDINATE UTM WGS-84

Zona 33 x 34

Longitudine E: 17°22'22.66" Latitudine N: 40°49'37.55"

PROPRIETA'

Privata

Dati catastali - Foglio n.: 43 Particella n.: 1131

Pubblica

Dati del proprietario CONVERSANO Agnese e LEGROTTAGLIE Domenico

IN CHE AMBIENTE SI TROVA?

Ambiente Urbano

Verde pubblico

Verde privato

Ambiente Extraurbano

Oliveto puro

Oliveto consociato

Oliveto + orto

Oliveto infinito

Oliveto sesto irregolare

Oliveto sesto regolare

Incolto

Seminativo

Ambienti naturali (*)

Altro (*)

* Descrizione: _____

CARATTERISTICHE E DIMENSIONI DELLA PIANTA

L'albero ha un solo fusto?

SI

NO

La circonferenza del fusto è:

Intgra

frammentaria (**)

Diametro del tronco a m 1,30 dal suolo reale o stimato (**)

tra 70 e 100 cm ***

tra 100 e 200 cm

oltre 200 cm

*** La pianta viene segnalata per:

forma o portamento

valore storico-culturale

localizzazione particolare

*** Motivazione della segnalazione

PERICOLI

Cattiva coltivazione e manutenzione

Urbanizzazione ed edificazione

Abbandono

Fuoco

Rischio di taglio

Altro: _____



Regione Puglia
Ass.to Ecologia
Ufficio Parchi

ELENCO DEGLI ULIVI MONUMENTALI - SCHEDA DI RILEVAMENTO -

L.R. 14/2007 - Art. 4

Codice identificativo

Foto Albero 720
Codice censimento

n. -----

Scheda n. 710

Data 28.11.2011

Rilevamento effettuato da:

Cognome CARRIERI Nome ERMANN0

Indirizzo, telefono, e-mail: Via Bellini, 49 - 72015 Fasano (BR)

Ente di appartenenza

DOVE SI TROVA LA PIANTA ?

Provincia FG BA BR TA LE Comune di: Fasano

Località/via ex. S.S. 16 Fasano-Ostuni

COORDINATE UTM WGS-84

Zona 33 x 34

Longitudine E: 17°22'25.99" Latitudine N: 40°49'35.56"

PROPRIETA'

Privata

Dati catastali - Foglio n.: 43 Particella n.: 1135

Pubblica

Dati del proprietario CONVERSANO Agnese e LEGROTTAGLIE Mario

IN CHE AMBIENTE SI TROVA?

Ambiente Urbano

- Verde pubblico
 Verde privato

Ambiente Extraurbano

- Oliveto puro
 Oliveto consociato
 Oliveto + orto

- Oliveto infinito
 Oliveto sesto irregolare
 Oliveto sesto regolare

- Incolto
 Seminativo

- Ambienti naturali (*)
 Altro (*)

* Descrizione: _____

CARATTERISTICHE E DIMENSIONI DELLA PIANTA

L'albero ha un solo fusto?

- SI
 NO

La circonferenza del fusto è:

- Intera
 frammentaria (**)

Diametro del tronco a m 1,30 dal suolo reale o stimato (**)

- tra 70 e 100 cm ***
 tra 100 e 200 cm
 oltre 200 cm

*** La pianta viene segnalata per:

- forma o portamento
 valore storico-culturale
 localizzazione particolare

*** Motivazione della segnalazione

PERICOLI

- Cattiva coltivazione e manutenzione
 Urbanizzazione ed edificazione
 Abbandono

- Fuoco
 Rischio di taglio
 Altro: _____