COMUNE DI FASANO
PROVINCIA DI BRINDISI
REGIONE PUGLIA

Piano Particolareggiato - Nuove Zone Artigianali e Commerciali - D3
Via Fasano-Ostuni (ex S.S. 16) - lato monti

DATI CATASTALI: Foglio di mappa 43 - particelle
20-23-43-45-54-77-86-95-113-127-130-138-139-140-145-151-152-203-324-460-770-1038-1039-1131-1135-1579-1770-Strada vicinale dei Pulpi

OGGETTO:
- STRALCIO AEREOFOTOGRAMMETRICO DEI LUOGHI
- STRALCIO DI P.R.G. VIGENTE
- STRALCIO DI MAPPA CATASTALE
- ORTOFOTO

PROGETTISTI:
Dott. Ing. Ermanno CARRIERI
Dott. Ing. Donato ANGELINI

Ermanno CARRIERI - Ingegneri Civili
72015 Fasano (BR)
tel. 0804822094
e-mail: ermanno@carrieri.pec.it

STUDIO DI INGEGNERIA

SCALA:	1:5.000 - 1:2.000		PROGETTO DI MASSIMA ☐
DATA:	Aprile 2013		PROGETTO DEFINITIVO ☒
TAVOLA:	1	REV. 2	PROGETTO ESECUTIVO ☐
			PARTICOLARI COSTRUTTIVI ☐

PROPRIETARI - PROPONENTI

COFANO Carlo		DI BARI Maddalena	
COFANO Caterina		GIOIOSO Giammichele	
COFANO Luigi		GIOIOSO Sebastiano	
COLUCCI Maria		GIROLAMO Maria	
COLUCCI Vita		GIROLAMO Eleonora	
COLUCCI Pietro		LEGROTTAGLIE Domenico	
COVERSANO Tommaso		LISI Vito	
CONVERTINI Italo		L'ABBATE Lorenza	
CERVELLERA Rosa		L'ABBATE Maria Giovanna	
CONVERSANO Agnese		L'ABBATE Stefano	
CDI DIAGNOSTICA PER IMMAGINI		LEGROTTAGLIE Mario	
DE LUCA Sebastiano		MICELE Angelo	
DI BARI Pasquale		VELLETRI Luigi	
DI BARI Genesio		COMUNE DI FASANO	

ORTOFOTO DEI LUOGHI CON INDICAZIONE PERIMETRO MAGLIA D3 - scala 1/2000

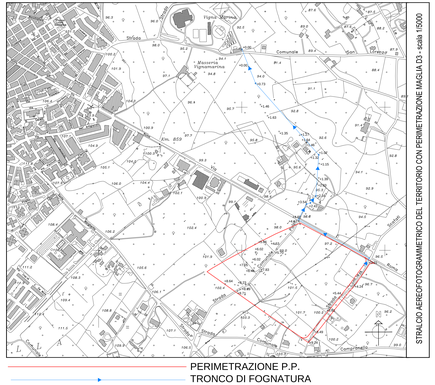

STRALCIO AEREOFOTOGRAMMETRICO DEL TERRITORIO CON PERIMETRAZIONE MAGLIA D3 - scala 1/5000

PERIMETRAZIONE P.P.
TRONCO DI FOGNATURA
xxxx QUOTE CELERIMETRICHE DI RILIEVO

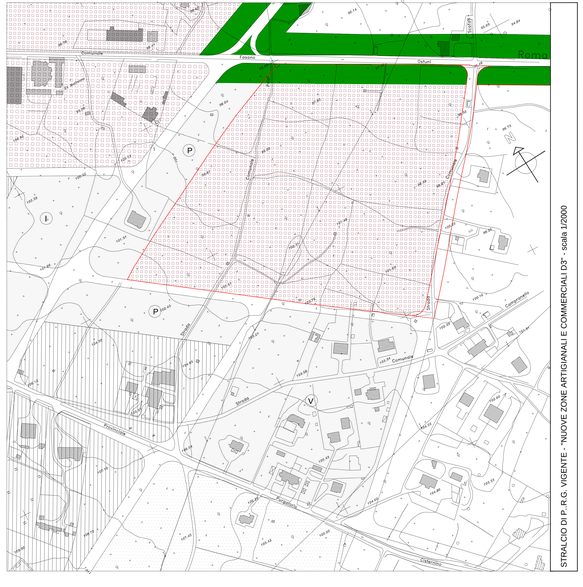

STRALCIO DI P.R.G. VIGENTE - "NUOVE ZONE ARTIGIANALI E COMMERCIALI D3" - scala 1/2000

LEGENDA

ZONE DI USO PUBBLICO
- VERDE DI ARREDO STRADALE

AREE PER I SERVIZI PUBBLICI DI QUARTIERE
- ATTREZZATURE DI INTERESSE COMUNE — C
- ASILI NIDO - SCUOLE MATERNE - SCUOLE DELL'OBBLIGO — I
- PARCHEGGI — P
- VERDE PUBBLICO ATTREZZATO - VERDE SPORTIVO ED IMPIANTI RELATIVI — V

AREE PER ATTIVITA' SECONDARIE E TERZIARIE
- ZONE PER ATTIVITA' INDUSTRIALI DI COMPLETAMENTO — D1
- ZONE PER ATTIVITA' ARTIGIANALI E COMMERCIALI DI COMPLETAMENTO — D2
- NUOVE ZONE ARTIGIANALI E COMMERCIALI — D3

PERIMETRAZIONE P.P.

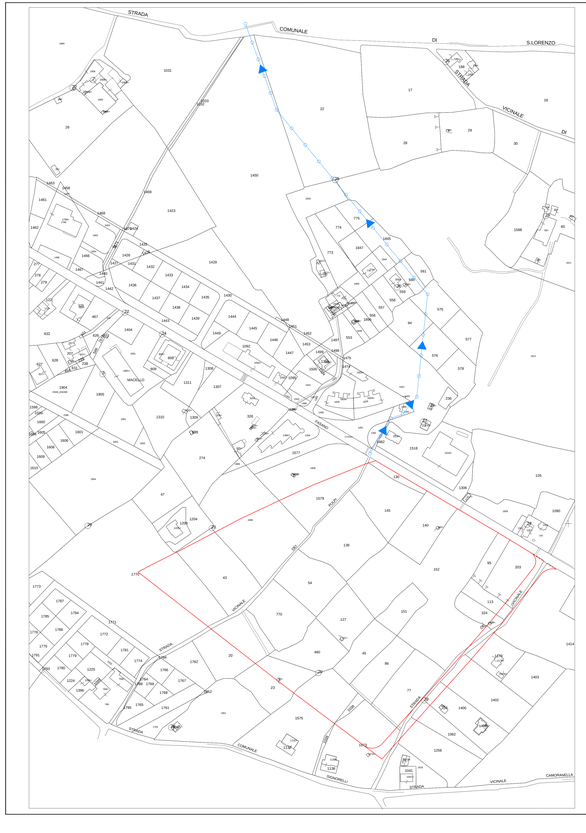

STRALCIO DI MAPPA CATASTALE PIANO PARTICOLAREGGIATO - scala 1/2000