COMUNE DI FASANO
PROVINCIA DI BRINDISI
REGIONE PUGLIA

Piano Particolareggiato - Nuove Zone Artigianali e Commerciali - D3
Via Fasano-Ostuni (ex S.S. 16) - lato monti

DATI CATASTALI: Foglio di mappa 43 - particelle
20-23-43-45-54-77-86-95-113-127-130-138-139-140-145-151-152-203-924-460-770-1038-1039-1131-1135-1579-1770-Strada vicinale del Pulpi

OGGETTO: PROFILI LONGITUDINALI
PARTICOLARE SEZIONE STRADALE

PROGETTISTI: Dott. Ing. Ermanno CARRIERI — Dott. Ing. Donato ANGELINI

Tel. 0804242304
e-mail: ermanno.carrieri@libero.it

Ermanno CARRIERI - Ingegnere civile
Via Pola, 4
72015 Fasano (BR)

STUDIO DI INGEGNERIA

SCALA:	1:1000 - 1:500 - 1:50	PROGETTO DI MASSIMA	☐
DATA:	Aprile 2013	PROGETTO DEFINITIVO	☐
		PROGETTO ESECUTIVO	☒
TAVOLA: 5	REV. 2	PARTICOLARI COSTRUTTIVI	☐

PROPRIETARI - PROPONENTI

COFANO Carlo	DI BARI Maddalena
COFANO Caterina	GIOIOSO Giammichele
COFANO Luigi	GIOIOSO Sebastiano
COLUCCI Maria	GIROLAMO Maria
COLUCCI Vita	GIROLAMO Eleonora
COLUCCI Pietro	LEGROTTAGLIE Domenico
COVERSANO Tommaso	LISI Vito
CONVERTINI Italo	L'ABBATE Lorenza
CIERVELLERA Rosa	L'ABBATE Maria Giovanna
CONVERSANO Agnese	L'ABBATE Stefano
CDA DIAGNOSTICA PER IMMAGINI	LEGROTTAGLIE Mario
DE LUCA Sebastiano	MICELE Angelo
DI BARI Pasquale	VELLETRI Luigi
DI BARI Genesio	COMUNE DI FASANO

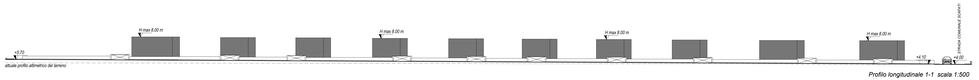

Profilo longitudinale 1-1 scala 1:500

Profilo longitudinale 2-2 scala 1:500

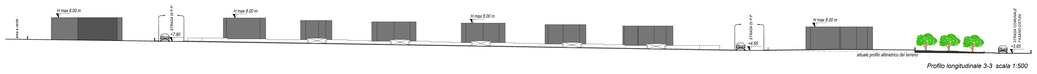

Profilo longitudinale 3-3 scala 1:500
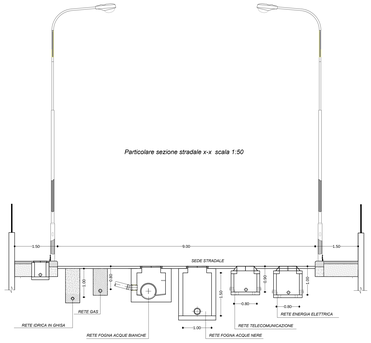
Particolare sezione stradale x-x scala 1:50